MUSEUM NATIONAL D'HISTOIRE NATURELLE

S 1070
27

INVENTAIRES
DE FAUNE ET DE FLORE

FASCICULE 27 ANNEE 1985

P. de RUFFRAY, H. BRISSE, M. HOFF et G. GRANDJOUAN

LA BANQUE DE DONNEES PHYTOSOCIOLOGIQUES DE L'INSTITUT DE BOTANIQUE DE STRASBOURG

description - premiers bilans

SECRETARIAT de la FAUNE et de la FLORE
PARIS

Source : MNHN, Paris

Source : MNHN, Paris

LA BANQUE DE DONNEES PHYTOSOCIOLOGIQUES DE L'INSTITUT DE BOTANIQUE DE STRASBOURG

description - premiers bilans

Bibliothèque Centrale Muséum
3 3001 00055574 7
Source : MNHN, Paris

Source : MNHN, Paris

MUSEUM NATIONAL D'HISTOIRE NATURELLE

INVENTAIRES
DE FAUNE ET DE FLORE

FASCICULE 27 ANNEE 1985

P. de RUFFRAY[1], H. BRISSE[2], M. HOFF[2,3] et G. GRANDJOUAN[4]

LA BANQUE DE DONNEES PHYTOSOCIOLOGIQUES DE L'INSTITUT DE BOTANIQUE DE STRASBOURG

description - premiers bilans

1. Institut de Botanique. Laboratoire d'Ecologie Végétale. 28, rue Goethe. F-67083 STRASBOURG Cedex.
2. Institut de Botanique. Laboratoire de Morphologie Expérimentale. 28, rue Goethe. F-67083 STRASBOURG Cedex.
3. Antenne O. R. S. T. O. M., Laboratoire de Phanérogamie. Muséum National d'Histoire Naturelle. 16, rue Buffon. F-75005 PARIS.
4. Université des Sciences et Techniques du Languedoc. Laboratoire de Palynologie. Place Eugène Bataillon. F-34060 MONTPELLIER Cedex.

Illustrations de R. REBOUSSIN

SECRETARIAT de la FAUNE et de la FLORE
PARIS

Source : MNHN, Paris

Edité par le SECRETARIAT DE LA FAUNE ET DE LA FLORE
MUSEUM NATIONAL D'HISTOIRE NATURELLE

Service scientifique national associé par convention permanente au
MINISTERE DE L'ENVIRONNEMENT

dans la collection : "Inventaire de faune et de flore"

Directeur de la Publication : François de BEAUFORT
Secrétaire de Rédaction : Hervé MAURIN

Comité Permanent du Secrétariat de la Faune et de la Flore
J. ALLARDI, G. BERNARDI, Président, J.-P. GASC, J.-M. GEHU, G. JARRY
J.-C. LEFEUVRE, J.-P. LUMARET, L. OLIVIER, P. QUEZEL, M. RICARD.

Diffusé par la SOCIETE POUR L'INVENTAIRE DE LA FAUNE ET DE LA FLORE
c/o Secrétariat de la Faune et de la Flore

Copyright © 1985 by Secrétariat de la Faune et de la Flore
Museum National d'Histoire Naturelle
57, rue Cuvier - 75231 Paris Cédex 05

ISSN 0246 - 3881
ISBN 2 - 86515- 022-4

Dépôt légal 1985-II

Edité en mai 1985

Source : MNHN, Paris

SOMMAIRE page

AVERTISSEMMENT 2

RESUME 3

AVANT-PROPOS 4

INTRODUCTION : objectifs d'une banque de données phytosociologiques 4

1. SOURCES DES DONNEES PHYTOSOCIOLOGIQUES 6

1.1. Choix des articles 6
1.2. Les articles codés 7
1.3. Les tableaux phytosociologiques enregistrés 7
1.4. Le fichier des noms des groupements végétaux (fichier "syntaxonomique") 7

2. ASPECT FLORISTIQUE DES DONNEES PHYTOSOCIOLOGIQUES 8

2.1. Nomenclature 8
2.2. Mode d'entrée des données phytosociologiques 11
2.3. Liste complète des plantes de la banque 12
2.4. Bilan des observations floristiques 12

3. REPARTITION GEOGRAPHIQUE DES DONNEES 13

3.1. Mode d'entrée des données géographiques 13
3.2. Répartition de l'ensemble des stations 14
3.3. Répartition des stations d'une publication 15
3.4. Répartition des stations par auteur 15
3.5. Répartition des stations à diverses échelles 16
3.6. Conclusion sur l'aspect géographique 16

4. EXPRESSION CARTOGRAPHIQUE DES OBSERVATIONS FLORISTIQUES 16

4.1. Principes d'établissement des cartes des observations floristiques 17
4.2. Exemples de cartes d'observations floristiques .. 19

5. CONCLUSION : intérêt scientifique d'une banque de données phytosociologiques 22

6. REFERENCES BIBLIOGRAPHIQUES 24

7. LISTE DES FIGURES 25

7.1. Sources des données phytosociologiques 26
7.2. Aspect floristique des données phytosociologiques 26
7.3. Répartition géographique des données 26
7.4. Expression cartographique des observations floristiques 26

Source : MNHN, Paris

AVERTISSEMENT

- . -

POUR UNE COOPERATION ENTRE BANQUES DE DONNEES

Nous présentons ici la description de l'une des premières banques de données phytosociologiques, et la démonstration des nombreuses possibilités d'applications qu'offre l'informatisation de telles données.

Le laboratoire de morphologie expérimentale de l'Institut de Botanique de Strasbourg et le Secrétariat de la Faune et de la Flore ont signé une convention permanente de coopération qui traduit à quel point leurs travaux sont complémentaires et compatibles au plan méthologique.

Il convient de souligner que l'exploitation rationnelle, et suivant une méthode rigoureuse, de la bibliographie permet de constituer des fichiers informatisés parfois considérables ; la mise en oeuvre de ces fichiers autorise entre autres des mesures de l'évolution historique de la faune, de la flore ou des milieux naturels et représente une valorisation optimale de notre patrimoine scientifique.

La cartographie de la flore -qui est un des objectifs du Secrétariat de la Faune et de la Flore- apparaît comme un des produits qui valorise d'autant plus ce genre de travail, que la chorologie fine des espèces de la flore de France -avec ses quelques quatre mille sept cents espèces- nécessitera la conjonction des efforts de toutes les équipes qui voudront bien s'y associer.

F. de BEAUFORT

Source : MNHN, Paris

RESUME

La banque de données phytosociologiques de l'Institut de botanique de Strasbourg a débuté il y a six ans, en 1978. Elle comporte à ce jour 164 articles de phytosociologie d'où proviennent les données, 909 tableaux phytosociologiques, 12.497 relevés, 3.163 taxons, et au total, 301.111 observations réparties dans toute la France, quoique de façon encore irrégulière. L'introduction de nouvelles données se poursuit.

Ces données ont été enregistrées, contrôlées, corrigées et récapitulées au moyen d'un ensemble de programmes de gestion spécialement adaptés à ces types de données. A chaque type correspond un fichier distinct (références bibliographiques, nom et localisation des stations, taxons de la systématique botanique avec leur hiérarchie et leurs synonymes, et enfin, présence et abondance de ces taxons dans les stations). L'utilisation combinée de ces fichiers permet notamment d'obtenir les sous-produits que sont les cartes de répartition des espèces, encore incomplètes, mais toutes fondées sur la même grille de 874 quadrats et, de ce fait, permettant déjà des comparaisons assez détaillées entre les aires de répartition, les unes par rapport aux autres ; de nombreux exemples sont présentés.

Cependant, le but essentiel de la banque est, au moyen de traitements numériques appropriés, de contribuer à deux types de synthèse du tapis végétal, d'une part en chorologie pour définir des éléments et des territoires floristiques, d'autre part et surtout, en phytosociologie.

En effet, cette dernière discipline conduit à établir le tableau des coexistences des espèces dans les mêmes stations et, par conséquent, dans les mêmes milieux, traduisant leurs similitudes écologiques ; ce tableau constitue le "cerveau" de la banque, car il permet une synthèse floristique ayant une signification écologique précise, sous la forme d'éléments sociologiques et de groupements territoriaux ; ce tableau tient compte de l'ensemble des observations échantillonnées, et il fait ainsi profiter chaque territoire étudié de l'expérience acquise partout ailleurs.

Source : MNHN, Paris

AVANT-PROPOS

Cet exposé est destiné en premier lieu aux phytosociologues qui ont contribué, par leurs publications, à constituer cette banque. Il dresse un bilan des données déjà rassemblées. Il est destiné aussi à ceux qui souhaitent mobiliser rapidement les données floristiques disponibles dans un territoire déterminé. D'une façon pratique, indiquons déjà qu'un lot de 500 à 600 relevés, une fois enregistré et contrôlé, peut être traité complètement en une semaine environ (classification des plantes et des relevés, liste des plantes discriminantes, tableaux phytosociologiques, cartes des groupements et des "éléments phytosociologiques", etc.).

Cet exposé peut intéresser également les phytosociologues qui, sans avoir eu recours à une banque de données, pourront voir ici, par l'usage qui en est fait, l'intérêt qu'il y a d'y enregistrer le fruit de leurs observations.

Enfin, indépendamment des soucis propres aux collecteurs d'observations, cet exposé montre l'utilité d'une telle banque pour des synthèses plus générales, portant soit sur la chorologie, c'est-à-dire la répartition des plantes en vue de la constitution d'atlas floristiques, de la conservation de la nature, etc., soit sur la compréhension de cette répartition, par le biais de la phytosociologie (BRISSE et al., 1980 ; BRISSE, 1982 ; GRANDJOUAN, 1982 a et b).

INTRODUCTION : Objectifs d'une banque de données phytosociologiques

La banque de données phytosociologiques de l'Institut de botanique de Strasbourg est constituée par un ensemble de fichiers coordonnés entre eux et destinés à effectuer des synthèses plus vastes et plus précises que celles autorisées par les procédés qui n'utilisent pas l'informatique ou qui ne l'utilisent que pour certaines étapes du traitement. Elle a été instituée pour servir de support à des procédés de calculs très spécifiquement adaptés à la phytosociologie quoique provenant de l'écologie végétale. Elle doit permettre, notamment, de traiter des aspects jusqu'alors négligés dans les traitements numériques :

- utilisation de l'abondance-dominance des plantes (grandeur à tel point négligée ou sous-estimée que, jusqu'à une époque très récente, certaines banques n'enregistraient que la présence des plantes, et laissaient de côté leur abondance) ;

- classification des plantes ayant des comportements phytosociologiques similaires, et constituant des groupes homogènes ("éléments phytosociologiques"), et cartographie des fréquences de ces éléments ;

- établissement des groupes homogènes de relevés définissant des groupements végétaux et cartographie de ces groupements ;

Source : MNHN, Paris

- établissement numérique de la liste des plantes caractéristiques (disons plutôt, "discriminantes") ;

- comparaison entre les classifications numériques et les classifications traditionnelles ;

- introduction, dans la mémoire de l'ordinateur, d'une sorte de "connaissance générale de la répartition des plantes", sous la forme d'un tableau des relations mutuelles entre les comportements des plantes, tels qu'ils ressortent de leur coexistence dans les mêmes stations.

On peut se demander quelle est la nécessité de constituer une nouvelle banque de données alors qu'il en existe déjà en France (Montpellier, Orsay, Besançon, etc.) et à l'étranger (Gembloux (Belgique), Birmensdorf (Suisse), Karlsruhe (R.F.A.), etc.). En fait, aucune ne répond complètement aux objectifs que nous nous sommes fixés : ou elles ne concernent pas la France, ou elles n'ont pas de buts strictement phytosociologiques, ou l'abondance-dominance n'est pas notée, ou les lieux ne sont pas indiqués, etc. En outre, la plupart ne traitent pas les taxons infra-spécifiques et chacune dispose d'un code floristique différent. Le plus souvent, plusieurs de ces inconvénients se présentent simultanément. Pour enregistrer les données qui nous concernaient, nous avons été amenés à créer le système actuel, en le concevant de la façon la plus générale, sur les plans floristique, géographique et phytosociologiques.

a) Sur le plan de la floristique, nous sommes partis des répertoires botaniques les plus complets, en y maintenant les taxons infraspécifiques, afin de pouvoir conserver toute la précision atteinte par les observations ; ces répertoires de binômes latins, qui restent la seule référence permanente, ont été enregistrés mécanographiquement puis traduits, à l'aide de l'informatique, par divers codes adaptés aux besoins de la phytosociologie ; ces codes permettent notamment la notation commode des noms synonymes d'un même taxon.

b) Sur le plan de la localisation géographique, les noms et les coordonnées des lieux d'observation sont transcrits avec, ici encore, toute la précision permise par la source des informations.

c) Enfin, sur le plan de la phytosociologie, il y a constitution d'un fichier des noms des groupements végétaux de l'Europe, en y incluant, comme pour les taxons botaniques, la hiérarchie et la synonymie de ces groupements.

Les références bibliographiques des travaux de phytosociologie font l'objet d'un fichier particulier ; le contenu de chacun de ces travaux est enregistré d'une façon méthodique, que ce soient les tableaux de relevés ou les relevés isolés, y compris les abondances-dominances, les strates, les observations dites additionnelles, etc.

Les données ainsi codées et enregistrées donnent lieu à de multiples recoupements et contrôles, avec l'aide de l'ordinateur : édition en clair (pour relecture) des noms

Source : MNHN, Paris

latins et des abondances-dominances ; cartographie des stations par article, par auteur, et par plante ; récapitulation des titres des tableaux, des noms des stations, des noms des plantes présentes, etc. L'ensemble de ces tests conduit à une conformité de plus en plus grande entre les données publiées et les données enregistrées.

Entrons maintenant dans le vif du sujet, c'est-à-dire dans la description du contenu de la banque ; nous signalerons ensuite l'intérêt scientifique d'une banque de données phytosociologiques et nous essaierons de montrer qu'elle ne constitue pas seulement une commodité technique, mais aussi un nouvel instrument de recherche.

1. SOURCES DES DONNEES PHYTOSOCIOLOGIQUES

1.1. CHOIX DES ARTICLES

Dans une première étape, nous avons rassemblé les données régionales concernant l'Alsace, provenant des articles dont nous disposions immédiatement (thèses, tirés-à-parts, etc.), ainsi que des données originales non publiées des phytosociologues ayant fait des observations en Alsace (BOUDOT, CARBIENER, KAPP, SCHNITZLER, SCHORTANNER, etc.). Depuis lors, dans une seconde étape, nous avons étendu le recueil à l'ensemble de la France. Désormais, nous collationnons les données par revues entières, telles que les "Documents phytosociologiques" et "Colloques phytosociologiques", "Vegetatio", le "Bulletin du Muséum d'Histoire Naturelle de Marseille", etc. Bien d'autres périodiques restent à examiner (le "Bulletin de la Société Botanique de France", "Riviera scientifique", les "Documents pour la carte de la végétation des Alpes", les communications de la S.I.G.M.A., etc.). Enfin, nous continuons à recueillir les données provenant de thèses et d'autres ouvrages et procédons également à des échanges de données déjà informatisées (ORSAY, NICE, etc.).

Pour chaque article, quatre types de données sont prélevés :

- le titre et la référence de l'ouvrage ;
- les titres des tableaux phytosociologiques contenus dans l'article ;
- les données phytosociologiques proprement dites ;
- la localisation de ces données.

Chaque type de données donne lieu à la constitution d'un fichier mécanographique distinct ; les deux premiers fichiers sont examinés ci-dessous ; les deux derniers seront examinés plus loin, respectivement aux chapitres 2 et 3.

Source : MNHN, Paris

1.2. LES ARTICLES CODES

Par articles codés, il faut entendre, les articles dont les données phytosociologiques ont été codées, c'est-à-dire qu'à chaque plante observée a été affecté un numéro de code permettant ultérieurement d'enregistrer l'observation.

Pour éviter de prélever plusieurs fois les mêmes articles, ceux-ci sont répertoriés de façon centralisée. Un numéro est affecté à chaque publication (thèse, article, etc.). Le titre et la référence de l'article sont alors enregistrés. Des éditions périodiques permettent de faire le bilan des articles codés. Actuellement, 452 numéros d'articles ont été attribués, comportant globalement près de 30.000 relevés. La liste présentée (figure 1) permet aux auteurs de faire leur propre bilan.

Il est utile de rappeler que notre propos n'est pas de faire de la gestion de références bibliographiques, mais d'étudier le contenu des publications. C'est pour cette raison qu'il n'y a pas d'indexage des articles par des mots-clefs.

1.3. LES TABLEAUX PHYTOSOCIOLOGIQUES ENREGISTRES (figure 2)

Sur les 452 articles déjà codés, 164 seulement ont été enregistrés, à l'heure actuelle, c'est-à-dire que les numéros de code et les abondances-dominances ont été introduites en machine. Lorsqu'un article est pris en compte, tous les tableaux et tous les relevés isolés sont enregistrés, y compris les espèces additionnelles. Les tableaux concernant les territoires éloignés de la France ne sont pas retenus, car le nombre de plantes auxquelles on ne pourrait pas attribuer de numéros, au moyen du Code floristique, s'accroît assez vite avec l'éloignement.

Les 164 publications déjà enregistrées rassemblent 909 tableaux regroupant 12.497 relevés phytosociologiques. En général, un titre de tableau comporte le nom de l'association à laquelle le phytosociologue l'a rattaché. Il comporte également le numéro de l'article auquel il appartient, le numéro du tableau dans la publication et le nombre de relevés qu'il contient. Les tableaux sont présentés de façon hiérarchisée à l'intérieur des articles d'où ils proviennent.

1.4. LE FICHIER DES NOMS DES GROUPEMENTS VEGETAUX (fichier "syntaxonomique")

Il serait intéressant de connaître la répartition des relevés par type de groupement végétal, selon les noms qui leur ont été attribués dans la littérature phytosociologique. Cette opération n'est pas encore programmée car le fichier syntaxonomique informatisé est en cours d'établissement (il comporte actuellement les noms de plus de 3.000 types de groupement ou "syntaxons"). Lorsqu'il sera suffisamment élaboré, il servira à faire le bilan de la répartition entre les "syntaxons" des relevés rassemblés, et à tester les classifications numériques par rapport aux classifications

Source : MNHN, Paris

traditionnelles. Ce fichier comporte les syntaxons de référence et les syntaxons synonymes. Il est hiérarchisé à six niveaux. Il est construit sur des principes analogues à ceux utilisés pour la nomenclature botanique (BADRE et al., 1985). Il fournit notamment une numérotation permettant de coder le nom d'association pour des relevés ou des tableaux.

Un autre usage de ce fichier est l'établissement des listes de syntaxons hiérarchisés et triés dans l'ordre alphabétique, cela à trois niveaux possibles : soit seulement les classes et les ordres, soit aussi les alliances et les sous-alliances, soit l'ensemble de ces quatre échelons, complété par les associations et les sous-associations.

Réciproquement, d'autres listes rattachent chaque syntaxon, trié alphabétiquement, aux syntaxons hiérarchiquement supérieurs.

- appartenance des sous-associations aux associations, alliances, ordres et classes ;
- appartenance des associations aux sous-alliances, alliances, ordres et classes ;
- appartenance des sous-alliances aux alliances, ordres et classes ;
- appartenance des alliances aux ordres et aux classes ;
- enfin, appartenance des ordres aux classes.

Un exemple de cette gestion est présenté dans HOFF et BRISSE, 1985.

2. ASPECT FLORISTIQUE DES DONNEES PHYTOSOCIOLOGIQUES

2.1. NOMENCLATURE

2.1.1. Référence initiale des taxons botaniques

Pour introduire des données phytosociologiques en ordinateur, il est plus économique de les coder que d'enregistrer les noms latins en toutes lettres, non seulement pour des raisons pratiques immédiates (le travail de frappe des numéros est beaucoup plus court que celui des noms), mais aussi pour des raisons d'organisation générale du travail : le codage préalable des noms des taxons est l'occasion de résoudre une fois pour toutes les inévitables problèmes de dénomination, au lieu de buter dessus, au coup par coup. Ces problèmes sont de quatre sortes : l'orthographe, l'équivalence synonymique, le nom d'auteur et le niveau taxonomique, ainsi que la place dans la hiérarchie de la systématique. L'attribution d'un numéro permet d'enregistrer et de mettre en application des conclusions sur tous ces problèmes. Pour cela, nous avons utilisé un code pour les végétaux vasculaires (BRISSE et GRANDJOUAN, 1971 b) et un autre pour les bryophytes (BRISSE et GRANDJOUAN, 1979 b). Ces deux codes, bâtis sur des principes analogues, séparent les différentes fonctions que peut remplir un code. Pour que la frappe soit économique et que, par conséquent, le numéro à coder soit court, le seul numérotage proposé au codeur est un numéro séquentiel, et il est établi par

Source : MNHN, Paris

l'ordinateur. C'est au sein des programmes associés à ce code que figurent les indications concernant la hiérarchie des taxons et les synonymies. Le premier inclut tous les taxons de la Flore de P. FOURNIER (1961), y compris les taxons infra-spécifiques, le second, tous les taxons de la Flore d' AUGIER (1966). Ce sont ces deux codes qui servent à repérer les taxons présents dans un relevé, quels que soient les problèmes de synonymie qu'ils posent.

2.1.2. Codage des taxons qui ne figurent pas dans le code initial

Lors du codage des tableaux phytosociologiques, certains noms ne figurent pas dans le code de la Flore de FOURNIER. On se trouve alors confronté à l'un des deux cas suivants :

- soit le nom rencontré désigne un taxon qui figure déjà dans la référence initiale, mais sous une autre appellation : il y a équivalence entre deux appellations, autrement dit, il y a synonymie ;
- soit le nom rencontré désigne un taxon qui ne figure pas dans cette référence.

Plus une publication phytosociologique fait référence à une Flore ancienne, plus grand est le risque de voir figurer, dans les tableaux, des dénominations différentes de celles adoptées par FOURNIER. Or, pour diminuer les risques d'erreurs au moment du codage et de la relecture, il est préférable de coder le nom, tel qu'il figure dans le tableau. D'une façon générale, il est prudent de coder les informations d'un auteur, sous la forme dans laquelle elles sont données. C'est au niveau du code (et non de chaque observation) que sont établies les relations de synonymie entre les différentes dénominations d'un même taxon.

Pour pouvoir répondre à ces deux types de problèmes (synonymie et espèces nouvelles par rapport à FOURNIER), un fichier complétant le code de FOURNIER a été constitué. A une espèce nouvelle est affecté un numéro particulier, puisqu'il n'est pas possible de la raccorder à une dénomination de FOURNIER. A toute dénomination nouvelle rencontrée dans un relevé est attribué un nouveau numéro ; si cette dénomination désigne un taxon qui figure déjà dans le code, sous un autre nom, le nouveau numéro est doublé, dans le code, par le numéro du nom déjà enregistré, provisoirement considéré comme le nom de référence.

a) Codage des synonymes

Le recueil des synonymes a été effectué au fur et à mesure du recueil des observations. D'une part les synonymes cités par FOURNIER ont tous été rassemblés. D'autre part, les synonymes ne figurant pas dans FOURNIER ont été recherchés, au coup par coup, dans d'autres Flores.

Contrairement à une proposition récente (BADRE et al., 1985), il ne s'agissait pas pour nous de constituer un code comportant toutes les équivalences mais seulement de fournir un outil permettant de coder toutes les combinaisons nomenclaturales rencontrées, lors du dépouillement des

Source : MNHN, Paris

tableaux phytosociologiques. Il s'agissait encore moins de faire un travail de taxonomie fondamentale en recherchant quel était le binôme valide à ce jour. C'est pourquoi nous employons le terme de synonyme ou celui de nom équivalent sans prétendre désigner quel est le nom de référence. On peut très bien établir une banque de données sur des dénominations synonymiques, quitte ensuite à substituer les noms validés.

b) Codage des espèces nouvelles par rapport à FOURNIER

Lors de l'établissement du code de FOURNIER, nous avions choisi de n'introduire que les taxons possédant une description suffisante pour qu'on puisse les déterminer, c'est pourquoi, les nombreux hybrides cités par FOURNIER n'ont pas été introduits dans le fichier. Par ailleurs, les phytosociologues utilisant des Flores régionales rencontrent des espèces, ou plus souvent des taxons infra-spécifiques, qui ne figurent pas dans le code sus-mentionné. Ces taxons avaient été soit négligés, soit regroupés par FOURNIER au sein d'espèces plus vastes. Enfin, il existe une dernière catégorie de taxons absents de la première liste codée : ce sont les dénominations incertaines comme ***"Hieracium cf. umbellatum"***. Il faut être en mesure de coder une telle information (quitte ensuite, soit à la négliger, soit à la modifier si l'auteur de l'article intervient).

D'une façon analogue, une détermination imprécise telle que ***"Rubus sp."*** doit être aussi codable, de même les dénominations aberrantes dues à des erreurs, qu'il y ait concordance entre la taille du tableau d'origine et celle du tableau enregistré et afin que les erreurs soient systématiquement recensées par les programmes de contrôle puis, si possible, rectifiées. Ici encore, le procédé d'enregistrement s'efforce de conserver au maximum, la forme initiale des données.

Les espèces nouvelles par rapport à FOURNIER proviennent à l'heure actuelle, des 12.497 relevés phytosociologiques qui viennent d'être codés. Elles ont été introduites au fur et à mesure de l'avancement du codage, et de ce fait, il y existait un risque d'introduire une seconde fois le même nom (ce qui s'est effectivement produit). Cependant, ceci ne conduit pas à créer des erreurs, puisqu'un traitement ultérieur, à l'éditeur de textes, permet de remplacer, l'un des deux numéros, par l'autre.

c) Récapitulation des codes complémentaires, pour les synonymies et pour les espèces supplémentaires

Sur le plan pratique, le fichier cumulant les espèces nouvelles par rapport à FOURNIER et les équivalences a été constitué de la façon suivante. Dès que, dans un tableau phytosociologique, une entité nouvelle (par rapport au code de FOURNIER) apparaît, elle est consignée dans un carnet et elle est numérotée.

Ce numéro est reporté dans le tableau. S'il y a équivalence, le numéro de FOURNIER est également reporté. Pour faciliter la constitution de ce fichier, un répertoire a été utilisé, les espèces commençant par "A" sont codées par

Source : MNHN, Paris

"01", celles commençant par "Z", par "26", puis à l'intérieur de chaque lettre, un numéro séquentiel a été utilisé.

La figure 3 montre les dénominations dans l'ordre où elles sont enregistrées, au fur et à mesure du déroulement du travail ; la figure 4 montre ces mêmes dénominations après tri. Le tri est un peu compliqué du fait des taxons infra-spécifiques qui doivent demeurer reliés à leurs binômes respectifs.

La figure 5 complète la précédente en montrant à quel taxon de FOURNIER correspond telle ou telle combinaison équivalente. La figure 6 montre la réciproque : quelles sont les combinaisons équivalentes qui ont été rassemblées jusqu'ici, par rapport au code de FOURNIER. La figure 7 extrait la liste des combinaisons qui s'ajoutent au code de FOURNIER. Enfin, la figure 8 cumule, pour cette partie du fichier phytosociologique, les dénominations de FOURNIER qui comportent des équivalences, les équivalences introduites et les combinaisons supplémentaires : c'est l'image d'un fichier informatisé qui permet, au moyen d'un programme, de remplacer un numéro d'équivalence par le code de FOURNIER.

Avec ce nouveau jeu de fichiers, deux types de contrôles sont possibles. D'une part, on s'assure de l'exactitude des équivalences, une fois pour toutes. D'autre part, la double numérotation des plantes dans le fichier phytosociologique, lorsqu'elle existe, permet de vérifier, dans le code supplémentaire, si l'on a la même double numérotation.

La multiplicité de ces récapitulations, si elle peut paraître ardue et fastidieuse, montre que la résolution sèrieuse des inévitables problèmes de nomenclature implique une réflexion systématique au moment de l'élaboration d'un code. Rappelons à ce propos que l'introduction de l'informatique en phytosociologie a pour but d'améliorer la précision et l'objectivité des résultats et que par conséquent, il est capital que cette introduction ne commence pas par jeter par dessus bord, comme étant du "détail", la part de précision qu'ont déjà apportée les déterminations botaniques, notamment les déterminations infraspécifiques.

2.2. MODE D'ENTREE DES DONNEES PHYTOSOCIOLOGIQUES

Les données recueillies, qu'elles soient publiées ou non, se présentent sous deux formes : soit sous la forme élaborée de tableaux, soit sous la forme de relevés isolés. Dans les deux cas, il faut coder ces données pour les introduire dans la banque, c'est-à-dire qu'il faut affecter un numéro à chaque nom de plante (figures 9 et 10).

Pour ce qui est des données à recueillir sur le terrain, lors d'une nouvelle étude, il est possible (et souhaitable) de préparer l'informatisation de ces données en utilisant des formulaires précodés tel que celui de la figure 11. En face de chaque nom (qu'il suffit d'entourer d'un trait pour qu'il reste lisible), on ajoute l'abondance-dominance de la plante dans le relevé.

Source : MNHN, Paris

Une fois codés, les tableaux sont introduits sur support informatique, prêts à être utilisés.

2.3. LISTE COMPLETE DES PLANTES DE LA BANQUE

Cette liste (figure 11) comporte environ 3.450 noms extraits du fichier complet. Parmi ces noms, seulement 3.246 sont des espèces ou des taxons infra-spécifiques ; les autres sont les noms des taxons hiérarchiquement supérieurs, notamment les noms des familles et des grandes divisions de la systématique :

- un numéro correspondant à une espèce appelle, lors de l'impression, le nom de la famille et de la grande division de la systématique à laquelle il appartient ;
- une sous-espèce appelle le binôme correspondant et la hiérarchie supérieure ;
- une variété appelle la sous-espèce, ou directement l'espèce correspondante ainsi que la hiérarchie supérieure.

Si l'appel à la hiérarchie supérieure est effectué systématiquement, chacun des taxons supérieurs correspondants n'est imprimé qu'une seule fois.

Enfin, parmi ces 3.246 binômes et taxons infra-spécifiques, il n'y en a que 3.163 qui figurent effectivement dans les relevés, c'est que les autres correspondent à des taxons hiérarchiquement supérieurs, au niveau de l'espèce ou à un niveau infra-spécifique. En effet, si une sous-espèce est codée sans que jamais l'espèce ne le soit, le nom de l'espèce apparaîtra dans le fichier complet des noms des plantes, mais non dans celui des observations.

2.4. BILAN DES OBSERVATIONS FLORISTIQUES

Au total, 313.429 observations floristiques figurent dans les différents tableaux phytosociologiques dont on a vu la liste à la figure 2. Les observations des végétaux non vasculaires (Bryophytes, Lichens, etc.), représentent environ 12.000 données (12.318) soit 3,9 % du total. L'ensemble des végétaux vasculaires représente 301.111 observations, qu'elles soient localisables sur des cartes ou non.

Sur ces 313.429 observations, seulement 273.540, soit 87 %, ont été localisées, les autres observations ne comportant pas d'indication géographique suffisante. Néanmoins, ces observations non localisées, pourront quand même contribuer à la connaissance des relations statistiques entre les comportements des plantes, par le seul fait qu'elles montrent la coexistence de certaines plantes dans les mêmes stations, où que soient ces stations.

La figure 12 présente, à titre indicatif, le début et la fin du bilan, le début pour montrer la signification des colonnes et la fin, pour montrer les effectifs totaux des observations.

PL = xxxx est l'indice de la plante de 1 à 3.163 ;
K = xxxx est le numéro de code de la plante ;

Source : MNHN, Paris

NV = x est le nombre de classes d'abondance différentes rencontrées pour la plante considérée ;
NVT= xxxx est le cumul de NV ;
SOM= xxxx est le nombre de fois où la plante a été observée ;
STO= xxxxxx est le cumul des nombres d'observations ;
TAB= est le nombre de fois où la plante a été observée dans chacune des six classes d'abondance-dominance notées traditionellement "+", ou de 1 à 5.

A droite est écrit le nom de la plante considérée (seulement la dernière partie du nom dans le cas d'un taxon infra-spécifique).

Au total, chaque plante a été observée en moyenne 95 fois (95 est le quotient de 301.111 par 3.163), c'est-à-dire dans 95 relevés (sur un total de 12.497 relevés). La première classe d'abondance (notée "+") recueille, à elle seule, plus de la moitié des observations (154.686), les deux premières classes recueillent plus de 80 % des observations.

3. REPARTITION GEOGRAPHIQUE DES DONNEES

3.1. MODE D'ENTREE DES DONNEES GEOGRAPHIQUES (figure 13)

La plupart des auteurs indiquent la localisation géographique de leurs relevés, et il suffit, dans bien des cas, de se reporter à une carte pour trouver leurs coordonnées.

Dans certains cas, le phytosociologue fournit une carte suffisamment détaillée pour que l'on puisse calculer les coordonnées de ses relevés, ou même, il fournit directement les coordonnées. A ces deux types de précision, on affecte une note égale à un (la meilleure). Si la publication ne mentionne que le nom du lieu-dit, il est possible de rechercher ce nom sur une carte, bien que parfois cette recherche puisse devenir extrêmement longue, surtout si l'on ne connaît pas la région. Lorsque ce nom est trouvé (et sous réserve qu'il n'y ait pas plusieurs noms identiques), compte-tenu de l'altitude et de l'exposition de la station, on en calcule les coordonnées. Mais cette fois-ci, il existe une incertitude sur cette localisation, c'est pourquoi on affecte une note de précision égale à deux. Dans certains cas, enfin, seul est indiqué le nom de la commune. Toutes les stations possédant le même numéro de commune sont localisées au même endroit, le chef-lieu de la commune (la mairie, le centre de la localité). Les stations repérées par un tel numéro ont une note de précision égale à trois. L'ordinateur, lorsqu'il détecte cette note, recherche le nom de la commune ainsi que les coordonnées qui lui sont associées et les attribue à la station concernée. A l'échelle de la France (1/4.000.000 ème ou 1/8.000.000 ème), cette précision est largement suffisante puisque l'on peut trouver entre 1 et 9 communes par quadrat de 10,2 km sur 17 km.

Au-delà de cette précision, même si nous connaissons le

Source : MNHN, Paris

département ou le nom du pays, nous n'attribuons pas de note de précision et recherchons des informations supplémentaires pour localiser ces stations.

Comme on vient de le voir, dans tous les cas, les stations sont repérées par des coordonnées, généralement libellées en grades et milligrades. On conserve toujours la précision, quelle qu'elle soit, pour pouvoir éditer des cartes à l'échelle la plus adaptée. La solution qui consiste à substituer l'emplacement d'une station même connue simplement par l'emplacement de la commune, à la maille d'un réseau, serait un gâchis de précision. La façon d'enregistrer ces données géographiques a été présentée ailleurs (BRISSE, 1982).

3.2. REPARTITION DE L'ENSEMBLE DES STATIONS (figure 14)

La carte présentée est établie à partir du fichier général des 10.815 stations repérées par leurs coordonnées. Simultanément, est contitué un fichier en accès direct de la localisation des stations dans les quadrats, pour l'échelle considérée. C'est ce fond cartographique et ce fichier qui seront utilisés pour toutes les sorties cartographiques présentées dans la suite.

Le fond cartographique pour la sortie informatique avoisine le 1/4.000.000 ème (environ 1/8.000.000 ème après réduction). L'échelle est calculée en déterminant les stations extrêmes incluses dans des limites déterminées. Le cadre de la carte comporte trois types de renseignements :

- en premier lieu, les longitudes et les latitudes en grades et décigrades ;
- en second lieu, la correspondance entre ces graduations et une numérotation en nombre de lignes (1 à 57) et en nombre de colonnes (1 à 100) ;
- en troisième lieu, le comptage des stations par lignes et par colonnes.

Le fond cartographique comporte la frontière de la France avec les pays voisins et la ligne des côtes représentées par des astérisques. Des croix (+) permettent de suivre certaines graduations. Les chiffres ou lettres situés à l'intérieur de la carte indiquent le nombre de stations figurant dans un quadrat. Il faut prendre dans ce travail le terme de quadrat dans un sens très technique : il s'agit d'un caractère d'imprimante qui à cette échelle, équivaut à un rectangle de 10,2 km de largeur (longitude) sur 17 km de hauteur (latitude). Bien entendu, l'information pertinente, le nombre de stations, est prioritaire sur tout autre signe. Les territoires laissés en blanc sont ceux actuellement dépourvus d'observations. Un chiffre indique un nombre de stations inférieur à 10, une lettre, un nombre de dizaines ou de centaines de stations. Ainsi, à la ligne 19, et à la colonne 95, il y a "L" stations, soit un nombre compris entre 300 et 399 (361 en fait).

Par la suite, ces chiffres et ces lettres seront remplacés par des points. L'information pertinente, variable selon les cartes, sera ou bien une information à lire,

Source : MNHN, Paris

représentée à nouveau par des chiffres et des lettres, ou bien une information à voir, représentée par des figurés plus ou moins sombres.

3.3. REPARTITION DES STATIONS D'UNE PUBLICATION (figure 15)

Pour contrôler la localisation des stations d'un article, et détecter les erreurs de localisation les plus manifestes, on représente les stations sur une carte. On utilise pour cela le fond cartographique établi une fois pour toutes, ainsi que le fichier de la localisation des stations dans les quadrats, à l'échelle considérée.

Ce type de carte, comme les suivantes, situent géographiquement le travail concerné, la densité de la prospection et son étendue. A chaque carte est jointe la liste des stations, complétées par leurs coordonnées conventionnelles qui permettent de les retrouver sur une carte. Ces documents peuvent être envoyés aux auteurs pour un ultime contrôle. La comparaison, entre le total de relevés annoncés sur les cartes titres et le nombre de stations effectivement localisées, est réalisée. S'il n'y a pas coïncidence entre ces deux nombres, un message annonce, à la fin de la liste des stations :

"alors que xxxx relevés étaient annoncés (sur les cartes-titres)"
"seulement xxxx figurent sur la carte. Pourquoi ?"

L'auteur des observations, muni de la liste complète des stations introduites et de ce message, dispose ainsi d'une récapitulation qui peut l'aider à répondre à la question posée.

3.4. REPARTITION DES STATIONS PAR AUTEUR (figures 16 à 19)

Construites sur le même modèle que la figure précédente, ces cartes font le bilan des prospections effectuées par chaque auteur, bilan limité actuellement puisque seule une faible quantité d'articles a été introduite dans la banque. Néanmoins, il était utile de mettre en place l'outil informatique correspondant et montrer ce que l'on pouvait attendre de son utilisation.

Quatre exemples sont présentés pour montrer la diversité des types d'étude effectués :

- sept communications de BRAUN-BLANQUET sont intégrées actuellement (figure 16). Elles concernent les Causses, le Mont Lozère, les Pyrénées, le Languedoc et les Alpes ;
- les prospections effectuées à l'échelle de la France par BRISSE et GRANDJOUAN (figure 17) sont constituées par des relevés phytosociologiques faits dans les alentours des postes météorologiques pour étudier les relations entre les plantes et les climats (BRISSE et GRANDJOUAN, 1977 b ; GRANDJOUAN, 1982 b). Cette représentation fait apparaître la faible densité de la prospection mais sa vaste étendue ;
- cinq articles d'ISSLER font apparaître l'intensité de sa prospection en Alsace (figure 18) :

Source : MNHN, Paris

- les dix articles de RAMEAU montrent à la fois la forte densité et la vaste étendue de sa prospection (figure 19).

3.5. REPARTITION DES STATIONS A DIVERSES ECHELLES

A partir du fichier général des stations (identique à celui utilisé pour établir la carte de l'ensemble des stations), il est possible de tracer des cartes sur la région de notre choix. C'est ainsi que, pour préparer une excursion botanique dans le midi de la France, nous avons déterminé les limites en longitudes et en latitudes du territoire, puis sélectionné toutes les stations qui entraient dans ce cadre (figure 20). Après cette opération, il ne restait plus qu'à établir la liste des plantes qui avaient été observées dans les 412 relevés retenus. On peut utiliser ce procédé pour rassembler les données existant sur une région, pour compléter un échantillonnage, par exemple, ou pour préparer une étude d'impact, etc.

On procède de la même façon si l'on veut localiser les stations observées sur telle ou telle coupure de carte de l'I.G.N., au 1/50.000 ème, par exemple. Il suffit de définir le cadre dans lequel on éditera toutes les coupures contenant au moins un relevé. Ce type de document (figure 21) permet d'effectuer des contrôles de pertinence de localisation en le comparant avec la coupure de l'I.G.N. correspondante.

3.6. CONCLUSION SUR L'ASPECT GEOGRAPHIQUE

On voit dès maintenant que l'ordinateur joue, sur le plan géographique, comme sur le plan floristique, le rôle d'un secrétaire et d'un comptable, exceptionnellement fiable et rapide, comme tout botaniste aimerait en obtenir la collaboration. Cet instrument peut et doit contribuer aux diverses catégories de représentation géographique de la botanique, soit en chorologie ("éléments" et territoires floristique), soit en phytosociologie ("éléments" phytosociologiques et groupements végétaux), soit en écologie (groupes phytoécologiques et types de milieux). L'usage d'un ordinateur conditionne désormais la précision et la fiabilité de ces diverses représentations géographiques.

4. EXPRESSION CARTOGRAPHIQUE DES OBSERVATIONS FLORISTIQUES

L'ordinateur est donc en mesure de visualiser la répartition géographique des observations enregistrées dans la banque. Cette visualisation peut être non seulement une opération de contrôle, comme on l'a vu au chapitre 3, mais aussi, elle peut constituer une synthèse chorologique.

Une telle synthèse, si elle bénéficie de la puissance et de la précision de l'informatique, est en revanche tributaire de la qualité des observations disponibles dans la banque, et notamment, de leur échantillonnage. Indiquons le contenu des cartes que produit l'ordinateur, ainsi que les perspectives et les limites de leur interprétation, puis donnons-en quelques exemples.

Source : MNHN, Paris

4.1. PRINCIPES D'ETABLISSEMENT DES CARTES DES OBSERVATIONS FLORISTIQUES

4.1.1. Chaîne de programmes aboutissant à la cartographie des espèces

Le lecteur doit avoir présent à l'esprit que ces cartes sont l'aboutissement du traitement d'une vingtaine de fichiers de données par une dizaine de programmes, la plupart de ceux-ci comportant entre 500 et 1.500 instructions :

- deux programmes concernent le nom des plantes ;

  * celui qui, à partir du fichier floristique complet, extrait les noms présents dans l'ensemble de la banque (figure 11) ;
  * celui qui gère la synonymie (figures 3 à 8).

- deux autres programmes éditent en clair les données phytosociologiques :

  * pour les tableaux ;
  * pour les relevés isolés.

- programme de test des coordonnées des stations, en fonction de la précision codée (figure 13). Si la précision vaut 3, il s'agit d'une commune et l'ordinateur recherche les coordonnées de la commune.

- programme de constitution du fond cartographique à une échelle donnée (figure 14). Ce programme génère, en outre, le fichier en accès direct de l'attribution d'un relevé à un quadrat.

- comparaison de la liste des tableaux et de celle des stations : on doit avoir le même nombre de stations dans les deux cas.

- contrôle de l'affectation, à un quadrat, des relevés correspondants.

- gestion des références bibliographiques (figures 1 et 2).

- pertinence de la localisation des relevés par article (figure 15) ou par auteur (figures 16 à 19).

- bilan des observations par classe d'abondance-dominance, plante par plante (figure 12).

- calcul de la valeur maximale de l'abondance-dominance dans un quadrat.

- et, enfin, répartition des abondances maximales des plantes dans les quadrats (figures 22 à 62).

4.1.2. Les cartes des fréquences globales

La première récapitulation, à l'échelle de la France,

Source : MNHN, Paris

enregistrés (figure 14). Les effectifs des relevés étaient cumulés dans des "quadrats", un quadrat étant simplement l'étendue couverte par un caractère d'imprimante, de façon à conserver toute la précision permise par le réseau des stations d'observation. Les informations représentées sur les quatre cartes ci-dessous ne sont plus des codes (chiffres ou lettres) à lire, mais des figurés plus ou moins sombres. Les figurés noirs représentent les 20 % de quadrats (environ) qui ont les plus fortes valeurs, pour le critère cartographié.

La carte du nombre de stations par quadrat (figure 22) est montrée en utilisant cette nouvelle convention. Elle fait apparaître surtout la densité de l'échantillonnage des relevés, maximale dans l'Est de la France et dans la région méditerranéenne, du fait de l'histoire de la banque. Les figurés noirs correspondent aux 20 % de quadrats contenant plus de 11 relevés.

La carte suivante (figure 23) montre les 20 % de quadrats contenant le plus d'observations, une observation étant une plante dans un relevé (et non dans un quadrat). La limite de classe est de 300 observations par quadrat. On peut remarquer, par rapport à la carte précédente, un décalage des points noirs vers l'Est de la France, comme pour insister sur la grande hétérogénéité de l'échantillonnage.

La figure 24 montre le nombre d'espèces différentes recensées dans les quadrats. Dans les zones de l'Est, relativement suréchantillonnées, l'inventaire se rapproche de la limite floristique maximale, alors que dans le midi, la flore est naturellement riche, même si l'échantillonnage est encore insuffisant. En tout cas, on se rend compte que l'on est encore loin d'un résultat didactique, facile à expliquer.

La dernière carte de cette série (figure 25) indique la richesse floristique moyenne par relevé. Cette richesse est dispersée dans tout le territoire.

4.1.3. Cartes des abondances-dominances maximales d'un taxon

Le fond d'une carte représentant les observations d'un taxon, à l'échelle de la France, est constitué par les 874 points qui montrent les emplacements des quadrats comprenant au moins un relevé. Ces points sont situés aux intersections d'un quadrillage régulier (de 100 colonnes de largeur et de 57 lignes de hauteur), rappelant qu'aux intersections dénuées de points, la banque ne dispose pas de relevés. La répartition des observations d'un taxon est montrée, dans chacun des quadrats, par l'abondance maximale atteinte par le taxon dans au moins un relevé affecté au quadrat. La carte représente, par des figurés plus ou moins sombres, trois classes d'abondance.

Le premier exemple est celui de ***Crataegus monogyna*** Jacq. (figure 26), présent dans la plupart des quadrats (551 sur 874) ; il s'agit d'une des espèces les plus souvent rencontrées dans les relevés de la banque (2.470 fois sur 12.497) ; elle est présente dans toutes les parties du territoire où se trouvent des relevés. Soulignons que les parties blanches de la carte sont des territoires sur

Source : MNHN, Paris

lesquels la banque ne donne aucune information, ni sur ***Crataegus monogyna***, ni sur aucun autre taxon (pour l'instant, et jusqu'à ce que l'échantillonnage soit progressivement complété) ; ces territoires apparemment vides sur la carte, n'indiquent pas que ***Crataegus*** en soit absent.

Certes, le territoire ainsi désigné pour ***Crataegus monogyna*** est plus restreint que le territoire complet occupé par l'espèce, du fait de l'absence de relevés dans une partie du territoire, et du fait de l'absence possible de relevés dans les formations à ***Crataegus***. Les cartes chorologiques qui collationnent systématiquement, pour une espèce, les observations issues des herborisations, des échantillons d'herbier et des observations ad hoc le long d'itinéraires, montrent évidemment des territoires plus étendus.

L'intérêt des cartes présentées ici, est qu'elles portent sur des observations de même nature, effectuées, grosso modo à la même échelle et avec la même intensité de prospection (il y a rarement sélection délibérée d'une station exceptionnelle abritant l'espèce loin de sa station habituelle) ; en outre, on l'a vu, ces cartes utilisent la même grille géographique pour toutes les espèces. Elles apportent donc des informations comparatives, interprétables par comparaison de deux ou de plusieurs cartes : elles montrent ainsi en quoi se différencient les répartitions de deux ou de plusieurs taxons, dans l'ensemble des stations.

Par exemple, sous la carte de ***Crataegus monogyna*** est présentée la carte de ***C. oxyacantha*** L., selon les mêmes conventions et avec les mêmes symboles. On voit alors que, par rapport à la première espèce, la seconde est principalement localisée dans le quart Nord-Est de la France, et qu'elle est presque absente (ou, en tout cas, considérablement moins représentée que l'autre espèce) dans la région méditerranéenne et sur la bordure atlantique. La première espèce est peu ou pas indicatrice par sa présence, à l'échelle de la France (BRISSE et GRANDJOUAN, 1980), la seconde est indicatrice de climats relativement froids.

4.2. EXEMPLES DE CARTES D'OBSERVATIONS FLORISTIQUES

Nous disposons donc de cartes pour les 3.163 taxons recensés, avec des fréquences variant de 1 à 551 quadrats (sur 874). Parmi ces cartes nous en présentons quelques dizaines, pour montrer un échantillonnage des types de résultats.

a) Choix des taxons à comparer

De telles cartes permettent, en particulier, de comparer les espèces d'un même genre (***Acer***, ***Anthericum***, ***Betula***, ***Cistus***, ***Clematis***, etc.) ; parmi ces comparaisons, citons notamment le panorama des répartitions de six espèces de ***Lonicera***, de sept espèces de ***Quercus***, de quatre espèces de ***Daphne***, de trois espèces d' ***Ulex***, etc. D'autres comparaisons portent sur des genres de la même famille, tels que des buissons et des arbustes de la famille des Ericacées (***Arbutus***, ***Arctostaphyllos***, ***Erica***, etc.). En effet, les

Source : MNHN, Paris

comparaisons entre deux plantes ayant le même type biologique sont particulièrement précises, vu que chacune, quand elle est présente, possède à peu près la même chance d'être effectivement observée, tandis que la comparaison de la répartition d'un buisson, par exemple, avec celle d'une herbacée discrète, laisse craindre que cette dernière n'ait pu échapper aux observations plus souvent que le buisson. Les comparaisons s'appliquent non seulement aux plantes ligneuses, mais aussi aux plantes herbacées ; ainsi deux renoncules à feuilles lancéolées, ***Ranunculus gramineus*** L. à fleurs jaunes et ***R. pyrenaeus*** L., à fleurs blanches, ont-elles, l'une par rapport à l'autre, des répartitions bien distinctes, la première étant présente dans le Midi et le Centre de la France, la seconde étant circonscrite aux Pyrénées et aux Alpes.

LISTE ALPHABETIQUE DES ESPECES

	figure numéro
ACER MONSPESSULANUM	33
OPALUS	33
ANTHERICUM LILAGO	42
RAMOSUM	42
APHYLLANTHES MONSPELIENSIS	51
ARBUTUS UNEDO	34
ARCTOSTAPHYLOS UVA-URSI	34
BETULA PUBESCENS	32
VERRUCOSA	32
CARPINUS BETULUS	31
CISTUS MONSPELIENSIS	47
SALVIAEFOLIUS	47
CLEMATIS FLAMMULA	48
VITALBA	48
CORNUS MAS	62
SANGUINEA	62
CORONILLA EMERUS	45
CRATAEGUS MONOGYNA	26
OXYACANTHA	26
CYTISUS PURGANS	52
SESSILIFOLIUS	45
DAPHNE ALPINA	57
GNIDIUM	57
LAUREOLA	56
MEZEREUM	56
ERICA CINEREA	27
SCOPARIA	27
FAGUS SILVATICA	31
FUMANA CORIDIFOLIA	46
PROCUMBENS	46
GENISTA HISPANICA	44
PILOSA	44
GENISTELLA SAGITTALIS	54
INULA MONTANA	41
VISCOSA	41
LABURNUM ANAGYROIDES	54
LASERPITIUM GALLICUM	55
LAVANDULA LATIFOLIA	50
OFFICINALIS	50
LONICERA ALPIGENA	38
ETRUSCA	39
IMPLEXA	39
NIGRA	38
PERICLYMENUM	37
XYLOSTEUM	37
PEUCEDANUM GALLICUM	55
PISTACIA LENTISCUS	49
TEREBINTHUS	49
QUERCUS COCCIFERA	28
ILEX	28
LANUGINOSA	61
PEDUNCULATA	30
SESSILIFLORA	30
SUBER	29
TOZA	29
RANUNCULUS GRAMINEUS	58
PYRENAEUS	58
RUBIA PEREGRINA	53
RUBUS IDAEUS	35
RUSCUS ACULEATUS	53
SAROTHAMNUS SCOPARIUS	59
SENECIO ADONIDIFOLIUS	52
SORBUS ARIA	36
AUCUPARIA	36
TORMINALIS	61
TEUCRIUM CHAMAEDRYS	43
MONTANUM	43
THYMUS VULGARIS	51
ULEX EUROPAEUS	59
NANUS	60
PARVIFLORUS	60
VACCINIUM MYRTILLUS	35
VIBURNUM LANTANA	40
OPULUS	40

Source : MNHN, Paris

b) Exemples de répartitions nettement différentes

Certaines comparaisons montrent des différences nettes et, par conséquent, déjà connues lorsqu'il s'agit d'espèces les plus étudiées, mais pas forcément connues pour les autres, parmi toutes celles qui sont, ici, systématiquement recensées. Ces comparaisons nettes proviennent aussi bien d'espèces fréquentes comme deux ***Erica***, certaines espèces de ***Quercus***, les cinq espèces de ***Lonicera*** les plus fréquentes, etc., que d'espèces peu fréquentes, mais néanmoins bien distinctes, comme deux espèces d' ***Inula***, l'une méditerranéenne (***I. viscosa*** (L.) Aiton), l'autre méditerranéo montagnarde (***I. montana*** L.), ou encore, comme deux ***Pistacia***, l'un côtier (***P. lentiscus*** L.) et l'autre, toujours méditerranéen, mais plus éloigné de la mer (***P. terebinthus*** L.). La même différence se rencontre entre ***Lavandula latifolia*** (L.) Vill. et ***L. officinalis*** Chaix ; etc.

c) Exemples de répartitions similaires

D'autres comparaisons montrent non pas des différences, mais des similitudes de répartition, par exemple entre ***Acer opalus*** Miller (figure 33) et ***Arctostaphyllos uva-ursi*** L., ou encore entre ***Viburnum lantana*** L. et ***Lonicera xylosteum*** L., très fréquents tous les deux, de même que ***Teucrium chamaedrys*** L. et ***Quercus lanuginosa*** Lam.

Une similitude partielle existe entre deux arbustes à petits fruits : ***Vaccinium myrtillus*** L. et ***Rubus idaeus*** L. (ce dernier arbuste étant, dans cet échantillonnage comparatif, absent de la Bretagne), répartitions déjà étudiées, naguère, par l'un de nous (de RUFFRAY, 1981).

Ont aussi des répartitions très similaires, malgré une fréquence qui varie du simple au double, deux espèces d' ***Anthericum*** : ***A. ramosum*** L., présent dans 91 quadrats et ***A. liliago*** L. présent dans 39 quadrats seulement. On peut citer également, ***Thymus vulgaris*** L. et ***Aphyllanthes monspeliensis*** L., ou encore ***Cytisus purgans*** (L.) Benth. et ***Senecio adonidifolius*** Loisel, pourtant peu fréquents l'un et l'autre ; citons enfin, deux espèces méditerranéo atlantiques, ***Rubia peregrina*** L. et ***Ruscus aculeatus*** L. Signalons que, sur la base d'inventaires floristiques effectués à une échelle analogue, mais échantillonnés en fonction du réseau météorologique, le comportement climatique de ***Ruscus aculeatus*** avait été caractérisé (BRISSE et GRANDJOUAN, 1980 a et b).

d) Exemples de répartitions plus ou moins différentes

Certaines comparaisons montrent des différences que la seule interprétation visuelle ne permet guère de caractériser globalement, faute d'un décalage assez net entre les deux ensembles de quadrats ; néanmoins, les données précises et standardisées contenues sur les cartes, pourraient servir de base à une comparaison numérique des répartitions, et offrent déjà un cadre aux caractérisations empiriques. C'est le cas de la comparaison des deux principaux chênes à feuilles caduques, ***Quercus pedunculata*** Ehrh. et de ***Q. sessiliflora***

Source : MNHN, Paris

Salisb., très fréquents l'un et l'autre, et dont les répartitions sont en partie superposables, mais le premier atteignant davantage la bordure de la Manche et de l'Atlantique, et le second, à l'inverse, s'étendant davantage vers le Sud, dans la moitié Est du territoire. La comparaison des répartitions de ces deux espèces avec celle de ***Fagus silvatica*** L., un peu plus étendue que chacune d'elles, et celle de ***Carpinus betulus*** L., un peu plus nordique que ***B. verrucosa*** Ehrh., ce dernier étant presque deux fois plus fréquent. Entre ***Sorbus torminalis*** (L.) Crantz, qui s'étend dans le domaine atlantique, et ***Sorbus aucuparia*** L., qui déborde un peu le précédent vers l'Est, il y a un décalage net, mais d'une ampleur limitée ; quant à ***Sorbus aria*** (L.) Crantz, il se distingue des deux précédents par son absence des plaines, dans toute la moitié Ouest de la France. De même, le décalage vers le Sud de ***Viburnum lantana*** L. par rapport à ***V. opulus*** L. est d'une ampleur limitée ; c'est aussi le cas de ***Teucrium chamaedrys*** L. comparé à ***T. montanum*** L., deux fois moins fréquent.

e) Conclusion

Le besoin se fait sentir d'une méthode numérique qui non seulement rassemble les phénomènes analogues qui se produisent dans ces 3.000 répartitions disponibles, en guidant le lecteur parmi cette multitude de résultats, mais aussi qui traduisent de façon quantitative, les critères de comparaison entre deux répartitions, chacune étant caractérisée par un ensemble de localités avec des abondances déterminées. Nous abordons là le problème général de l'intérêt scientifique d'une banque de données phytosociologiques, dont les cartes précédentes n'étaient que des illustrations concrètes, mais fragmentaires.

5. CONCLUSION : INTERET SCIENTIFIQUE D'UNE BANQUE DE DONNEES PHYTOSOCIOLOGIQUES

Le résultat le plus direct d'une telle banque, est de nature chorologique : il porte, on l'a vu, sur les répartitions géographiques comparées des plantes en France. Il implique l'usage d'une méthode numérique de synthèse qui localise chaque plante par sa distribution dans trois variables seulement : la latitude, la longitude et l'altitude (BRISSE et GRANDJOUAN, 1981). Si intermittente et irrégulière que soit cette distribution, elle est caractérisée sans ambiguïté par ses fidélités aux classes cumulées des trois variables géographiques. C'est dans l'espace de ces fidélités que peuvent alors se calculer les similitudes entre les distributions ; la classification des distributions définit des éléments floristiques et, d'une façon symétrique, dans le même espace des fidélités, la classification des stations définit des territoires chorologiques. Ces deux classifications montrent d'une façon hiérarchisée, les phénomènes relatifs à la répartition géographique des plantes.

Cependant, le résultat essentiel d'une telle banque est, conformément à sa dénomination, de nature phytosociologique. En effet, la coexistence de divers taxons dans les mêmes

Source : MNHN, Paris

relevés, c'est-à-dire dans les mêmes milieux, permet d'identifier le comportement de chaque taxon, par rapport aux autres, avec beaucoup plus de précision que sa simple localisation géographique. Les différences de cortèges floristiques traduisent les différences de milieux avec évidemment plus de finesse que leur simple éloignement, exprimé en kilomètres. C'est pourquoi, la phytosociologie fournit une grille d'interprétation du tapis végétal, c'est-à-dire une classification des observations phytogéographiques qui dépend de leur déterminisme écologique et qui peut donc servir de cadre à leur explication (GRANDJOUAN, 1982 a).

Le fait que les données phytosociologiques soient non seulement précises parce qu'elles reflètent le milieu, mais aussi relativement standardisées, grâce à un protocole d'observation et surtout, grâce à la validité générale des dénominations botaniques désignant des taxons ayant des comportements déterminés, plus ou moins constants, est particulièrement utile dans une banque de données. En effet, la multiplicité des observations centralisées dans une banque permet de définir les similitudes de comportement entre les taxons, telles qu'elles ressortent de l'ensemble des observations. La connaissance de ces similitudes, lors du traitement d'un lot de relevés, issus d'une partie seulement de la banque, permet de tenir compte de leurs comportements écologiques généraux et d'aboutir à des résultats plus précis.

La connaissance des similitudes de nature écologique entre les taxons, dans l'ensemble de la France, est matérialisée par le tableau de leurs fidélités mutuelles, à partir des 3.163 plantes recensées dans 12.497 relevés. Il s'agit donc d'un tableau très volumineux, dont on extrait, pour une étude partielle, les lignes correspondant aux taxons concernés par l'étude. Si cette étude met en jeu quelques centaines de taxons répartis entre quelques centaines de relevés, par exemple, chacun d'eux n'en sera pas moins localisé dans un espace à 3.163 dimensions. En revanche, si chaque lot partiel était étudié dans un espace qui lui serait propre, alors les résultats des différents lots ne seraient pas logiquement comparables.

Tandis que la méthode proposée, allant du général au particulier, offre un cadre commun à tous les traitements phytosociologiques en France, même si ce cadre mérite d'être encore complété ; d'ores et déjà, il assure une précision et une validité supérieures, comparé aux autres cadres usuels. Cette méthode permet à une étude régionale ou locale de profiter des connaissances acquises dans les autres régions, et d'aboutir à des résultats plus stables et plus comparables les uns aux autres. Elle est analogue, pour prendre une image anthropomorphique, à une sorte d'"apprentissage" de l'ordinateur, visant à le rendre "plus intelligent", et retenir ce qui a été observé dans les stations déjà enregistrées, et à lui faire utiliser cet acquis dans l'interprétation d'observations nouvelles. N'est-ce pas ainsi que raisonne un botaniste de terrain ?

Source : MNHN, Paris

6. REFERENCES BIBLIOGRAPHIQUES

AUGIER (J.), 1966 .- Flore des Bryophytes. Morphologie, anatomie, biologie, écologie, distribution géographique (Encyclopédie biologique, LXIV). Paris, éd. Lechevalier, 702 p., ill.

BADRE (F.), BRISSE (H.), DENELLE (N.), FLORENCE (J.), GRANDJOUAN (G.), HOFF (M.) et de RUFFRAY (P.), 1985 .- Propositions pour un code floristique. I.- Principes, constitution et utilisation à partir d'un exemple : les Ptéridophytes d'Europe. O.R.S.T.O.M., Paris, 77 p. En cours de publication.

BRISSE (H.), 1982 .- Un exemple d'utilisation d'une banque de données phytosociologiques. Coll. méthodes math. appl. géogr., Oct. 1982, Besançon, Université de Franche-Comté, 40 p.

BRISSE (H.) et GRANDJOUAN (G.), 1971 b .- Formulaire floristique des végétaux vasculaires de la France. Montpellier, C.N.R.S.-C.E.P.E. Louis Emberger, 18 p.

BRISSE (H.) et GRANDJOUAN (G.), 1975 .- Un procédé de gestion mécanographique des observations floristiques. Bull. soc. bot. fr., 122, 35-50.

BRISSE (H.) et GRANDJOUAN (G.), 1977 b .- Etalonnage et classification climatique de 450 plantes en France. Coll. de l'Assoc. Internat. de phytosociologie. Rinteln (R.F.A.), éd. Cramer, 535-607.

BRISSE (H.) et GRANDJOUAN (G.), 1979 b .- Formulaire floristique des Bryophytes de la France, d'après la Flore de J. **AUGIER** (1966). Institut de botanique de Strasbourg, 10 p., offset.

BRISSE (H.) et GRANDJOUAN (G.), 1980 a .- Plantes indicatrices du climat. I.- Méthode de caractérisation climatique des plantes à différents niveaux d'abondance. Bull. soc. bot. fr., 127, lettres bot., 1980 (3), 263-273.

BRISSE (H.) et GRANDJOUAN (G.), 1980 b .- Plantes indicatrices du climat. II.- Quelques exemples à différents niveaux d'abondance. Bull. soc. bot. fr., 127, Lettres bot., 1980 (5), 471-482.

BRISSE (H.) et GRANDJOUAN (G.), 1981 .- Détermination statistique des "éléments" et des territoires dans trois branches de la géographie botanique. Mém. soc. de biogéogr., 3 ème série, II, 113-137.

BRISSE (H.) et GRANDJOUAN (G.), 1982 .- Comparaison des points de vue statistiques de la biologie et de la géographie en écologie végétale. Coll. de math. appl. à la géogr., Oct. 1981, Besançon, Université de Franche-Comté, 49 p.

BRISSE (H.), GRANDJOUAN (G.), HOFF (M.) et de RUFFRAY (P.), 1982 .- Utilisation d'un critère statistique de l'écologie en

Source : MNHN, Paris

phytosociologie. Exemple des forêts alluviales en Alsace. Coll. de la soc. internat. de phytosoc. à Strasbourg, 1980, IX, Les forêts alluviales, éd. Cramer, 543-590.

FOURNIER (P.), 1961 .- Les quatre Flores de la France, Corse comprise. Nouveau tirage avec compléments, corrections et tables. Paris, éd. Lechevalier. XLVIII + 1105 p., 8075 fig.

GRANDJOUAN (G.), 1982 a .- Un traitement statistique associant des fichiers phytosociologiques et phytoécologiques. Coll. méth. math. appli. à la géogr., Oct. 1982, Besançon, Université de Franche-Comté, 26 p.

GRANDJOUAN (G.), 1982 b .- Une méthode de comparaison statistique entre les répartitions des plantes et des climats. Thèse d'état, U.L.P. Strasbourg, 316 p.

HOFF (M.) et BRISSE (H.), 1984 .- Proposition d'un schéma synthétique des végétations secondaires intertropicales. Colloque de Phytosociologie, n° 12, "les végétations nitrophiles et anthropiques", Bailleul, oct. 1983 (en cours de publication).

de RUFFRAY (P.), 1978 .- Etalonnage climatique des plantes en Alsace et dans les régions limitrophes. Thèse de spécialité, Strasbourg, 185 p.

de RUFFRAY (P.), 1981 .- Caractérisation climatique de deux espèces spontanées à petits fruits : le Framboisier (***Rubus idaeus*** L.) et la Myrtille (***Vaccinium myrtillus*** L.). Coll. de l'I.N.R.A., Productions spontanées, Colmar, 17-20 juin 1980, 59-69.

7. LISTE DES FIGURES

Les figures présentées dans la suite de cet article sont regroupées en trois ensembles.

En premier lieu, la source des informations comporte une liste des articles codés (c'est-à-dire les articles comportant des listes de plantes qui ont été codées), la liste des tableaux introduits sur support informatique, tableaux affectés aux titres des articles correspondants, et enfin, la localisation des relevés rassemblés, présentée à diverses échelles.

En second lieu, la liste des plantes enregistrées dans la banque est présentée (sans préjuger de leurs fréquences), ainsi qu'un bilan du comptage des plantes par valeur d'abondance-dominance, et enfin, diverses cartes de richesse floristique globale. En outre, un fichier d'équivalences nomenclaturales, par rapport à la Flore de FOURNIER, est présenté.

En troisième lieu, une première utilisation "brute" de la banque est effectuée, montrant quelques distributions de plantes qu'il faut regarder principalement de façon comparative.

Un fichier syntaxonomique est en cours d'élaboration : il fera l'objet d'une publication ultérieure.

Source : MNHN, Paris

7.1. SOURCES DES DONNEES PHYTOSOCIOLOGIQUES

Figure pages

1. Liste des articles codés 29-43
2. Liste hiérarchisée des tableaux enregistrés 44-57

7.2. ASPECT FLORISTIQUE DES DONNEES PHYTOSOCIOLOGIQUES

3. Introduction des équivalences synonymiques 58
4. Tri des équivalences 59
5. Correspondance entre les équivalences et le code de Fournier 60-61
6. Correspondance entre les binômes de la Flore de Fournier et les équivalences recensées 62-63
7. Liste des taxons n'ayant pas d'équivalent dans la Flore de Fournier 64
8. Liste cumulant les taxons de Fournier et les équivalences 65-66
9. Codage d'un tableau phytosociologique 67
10. Codage de deux formes de relevés isolés 68
11. Liste complète des taxons recensés dans la banque de données 69-79
12. Comptage des observations par classe d'abondance dominance 80-81

7.3. REPARTITION GEOGRAPHIQUE DES DONNEES

13. Indication de la précision de la localisation 82-83
14. Répartition de l'ensemble des stations 84
15. Répartition des stations d'une publication 85-86
16. Répartition des stations de Braun-Blanquet 87-89
17. Répartition des stations de Brisse et Grandjouan .. 90-92
18. Répartition des stations d'Issler 93-94
19. Répartition des stations de Rameau 95-99
20. Répartition des stations d'une région déterminée .100-101
21. Répartition des stations sur une coupure de l' I.G.N. au 1 / 50.000 ème 102

7.4. EXPRESSION CARTOGRAPHIQUE DES OBSERVATIONS FLORISTIQUES

7.4.1. Expressions cartographiques globales

22. Répartition de l'ensemble des stations 103
23. Répartition de l'ensemble des observations floristiques localisées 104
24. Répartition du nombre d'espèces par quadrat 105
25. Richesse floristique moyenne par relevé 106

Source : MNHN, Paris

7.4.2. Cartes des espèces

26. ***Crataegus monogyna*** et ***C. oxyacantha*** 107
27. ***Erica cinerea*** et ***E. scoparia*** 108
28. ***Quercus ilex*** et ***Q. coccifera*** 109
29. ***Quercus suber et Q. toza*** 110
30. ***Quercus pedunculata*** et ***Q. sessiliflora*** 111
31. ***Fagus silvatica*** et ***Carpinus betulus*** 112
32. ***Betula pubescens*** et ***B. verrucosa*** 113
33. ***Acer monspessulanum*** et ***A. opalus*** 114
34. ***Arbutus unedo*** et ***Arctostaphylos uva-ursi*** 115
35. ***Vaccinium myrtillus*** et ***Rubus idaeus*** 116
36. ***Sorbus aria*** et ***S. aucuparia*** 117
37. ***Lonicera periclymenum*** et ***L. xylosteum*** 118
38. ***Lonicera alpigena*** et ***L. nigra*** 119
39. ***Lonicera etrusca*** et ***L. implexa*** 120
40. ***Viburnum lantana*** et ***V. opulus*** 121
41. ***Inula montana*** et ***I. viscosa*** 122
42. ***Anthericum ramosum*** et ***A. liliago*** 123
43. ***Teucrium chamaedrys*** et ***T. montanum*** 124
44. ***Genista pilosa*** et ***G. hispanica*** 125
45. ***Coronilla emerus*** et ***Cytisus sessilifolius*** 126
46. ***Fumana procumbens*** et ***F. coridifolia*** 127
47. ***Cistus salviaefolius*** et ***C. monspeliensis*** 128
48. ***Clematis vitalba*** et ***C. flammula*** 129
49. ***Pistacia lentiscus*** et ***P. terebinthus*** 130
50. ***Lavandula officinalis*** et ***L. latifolia*** 131
51. ***Thymus vulgaris*** et ***Aphyllanthes monspeliensis*** 132
52. ***Cytisus purgans*** et ***Senecio adonidifolius*** 133
53. ***Rubia peregrina*** et ***Ruscus aculeatus*** 134
54. ***Laburnum anagyroides*** et ***Genistella sagittalis*** 135
55. ***Peucedanum gallicum*** et ***Laserpitium gallicum*** 136
56. ***Daphne mezereum*** et ***D. laureola*** 137
57. ***Daphne alpina*** et ***D. gnidium*** 138
58. ***Ranunculus gramineus*** et ***R. pyrenaeus*** 139
59. ***Sarothamnus scoparius*** et ***Ulex europaeus*** 140
60. ***Ulex nanus*** et ***U. parviflorus*** 141
61. ***Quercus lanuginosa*** et ***Sorbus torminalis*** 142
62. ***Cornus mas*** et ***C. sanguinea*** 143

Source : MNHN, Paris

Source : MNHN, Paris

Figure 1 (Légende à la 15 ème partie)

LISTE DES ARTICLES CODES

REFERENCES BIBLIOGRAPHIQUES DES SOURCES DES RELEVES PHYTOSOCIOLOGIQUES

1	106	1	ALLIER (C.) ET BRESSET (V.), 1977 .- PREMIERE NOTE SUR L' ETUDE DES
1	106	2	SAPINIERES DE LA PARTIE ORIENTALE DES PYRENEES. DOC. PHYT., N. S.,
1	106	3	VOL. I, LILLE, JANV. 1977, P. 1-12.
2	376	4	ALLIER (C.) ET BRESSET (V.), 1980 .- LES HETRAIES DES BARONNIES, DES
2	376	5	PREALPES DE DIGNE ET DU PAYS DE SEYNE. LEUR PLACE DANS LES ALPES DU
2	376	6	SUD. ECOL. MEDIT., TOME V, 113-146.
3	374	7	ALLIER (C.) ET LACOSTE (A.), 1979 .- MAQUIS ET GROUPEMENTS VEGETAUX DE
3	374	8	LA SERIE DU CHENE VERT DANS LE BASSIN DU FANGO (CORSE). ECOL. MEDIT.,
3	374	9	TOME V, 59-82.
4	358	10	ARCHILOQUE (A.) ET BOREL (L.), 1966 .- A PROPOS DE QUELQUES PLANTES
4	358	11	INTERESSANTES DU DEPARTEMENT DES BASSES-ALPES. BULL. DU MUSEUM D'HIST.
4	358	12	NAT. DE MARSEILLE, TOME XXVI, 21-23.
5	120	13	ARCHILOQUE (A.), BOREL (L.) ET DEVAUX (J.-P.), 1974 .- CARTES DES
5	120	14	SERIES DE VEGETATION, FEUILLE D' ENTREVAUX (XXXV-41), AU 1/50 000 EME,
5	120	15	87-129.
6	168	16	ARCHILOQUE (A.), BOREL (L.) ET DEVAUX (J.-P.), 1980 .- NOTICE EXPLICA-
6	168	17	TIVE DE LA CARTE PHYTOSOCIOLOGIQUE D' ALLOS AU 50.000 (FEUILLE XXXV-40
6	168	18	REVUE DE BIOL. ET D' ECOL. MEDIT., T. VII, 4, 211-248.
7	385	19	ARCHILOQUE (A.), DEVAUX (J.-P.), LAVAGNE (A.) ET MOUTTE (P.), 1977 .-
7	385	20	CARTE PHYTOSOCIOLOGIQUE DE HYERES-PORQUEROLLES AU 1/50000EME. ECOL.
7	385	21	MEDIT., T. 4, 4, 147-238.
8	122	22	ARLOT (C.) ET HESSE (J.), 1981 .- ELEMENTS POUR UNE GESTION D' UN
8	122	23	MILIEU CALCICOLE DE PLAINE. L' EXEMPLE DE LA RESERVE NATURELLE DE LA
8	122	24	VALLEE DE LA GRAND PIERRE ET DE VITAIN (LOIR-ET-CHER). BULL. ECOL.,
8	122	25	T. 12, 2/3, 249-294.
9	355	26	AUBERT (G.) ET BOREL (M.-L.), 1964 .- ETUDE PHYTOSOCIOLOGIQUE DES
9	355	27	OCRES ET DES TERRAINS AVOISINANTS DE LA REGION D'APT. BULL. DU MUSEUM
9	355	28	D'HIST. NAT. DE MARSEILLE, TOME XXIV, 125-151.
10	258	29	BABINOT (M.), METGE (G.) ET SIMONNEAU (P.), 1976 .- LES MOLINIAIES DU
10	258	30	REVERS OCCIDENTAL DE LA CRAU. LEUR EVOLUTION DE 1967 A 1976. COLL.
10	258	31	PHYT., V, LES PRAIRIES HUMIDES, LILLE 1976, 65-77.
11	136	32	BARBE (J.), 1974 .- CONTRIBUTION A L' ETUDE PHYTOSOCIOLOGIQUE DU VIGNO
11	136	33	BLE ET DES PREMIERS PLATEAUX DU JURA CENTRAL. THESE DE SPECIALITE, FAC
11	136	34	DES SCIENCES DE BESANCON, 190 P.
12	1	35	BARBE (J.), 1974 .- SUR QUELQUES GROUPEMENTS SPECIALISES PEU CONNUS DE
12	1	36	LA ZONE DU VIGNOBLE DU JURA CENTRAL. ANNALES SCIENTIFIQUES DE
12	1	37	L'UNIVERSITE DE BESANCON, BOTANIQUE, 3 EME SERIE, FASC. 15, 109-137.
13	89	38	BARBERO (M.), DU MERLE (P.) ET QUEZEL (P.), 1976 .- LES PEUPLEMENTS
13	89	39	SYLVATIQUES NATURELS DU MONT-VENTOUX (VAUCLUSE). DOC. PHYT., FASC.
13	89	40	15-18, LILLE, 1-14.
14	195	41	BARBERO (M.), GRUBER (M.) ET LOISEL (R.), 1971 .- LES FORETS CADUCI-
14	195	42	FOLIEES DE L'ETAGE COLLINEEN DE PROVENCE, DES ALPES MARITIMES ET DE LA
14	195	43	LIGURIE OCCIDENTALE. ANN. DE L'UNIV. DE PROVENCE, SCIENCES, TOME XLV,
14	195	44	157-202.
15	193	45	BARBERO (M.), 1967 .- GROUPEMENTS DES ROCHERS ET EBOULIS CALCAIRES DES
15	193	46	ALPES LIGURES. ANN. DE LA FAC. DES SCI. DE MARSEILLE, TOME XLII,
15	193	47	63-86.
16	194	48	BARBERO (M.), 1970 .- LES PELOUSES OROPHILES ACIDOPHILES DES ALPES MA-
16	194	49	RITIMES ET LIGURES, LEUR CLASSIFICATION PHYTOSOCIOLOGIQUE : NARDETALIA
16	194	50	STRICTAE, FESTUCETALIA SPADICEAE ET CARICETALIA CURVULAE. ANN. DE LA
16	194	51	FAC. DES SCI. DE MARSEILLE, TOME XLIII B, 173-195.
17	185	52	BARBERO (M.) ET LOISEL (R.), 1971 .- CONTRIBUTION A L'ETUDE DES PELOU-
17	185	53	SES A BROME MEDITERRANEENNES ET MEDITERRANEO-MONTAGNARDES. ANALES DEL
17	185	54	INSTITUTO BOTANICO ANTONIO JOSE CAVANILLES DEL C.S.I.C., TOMO XXVIII,
17	185	55	MADRID, 91-165.
18	133	56	BARBERO (M.) ET QUEZEL (P.), 1975 .- VEGETATION CULMINALE DU MONT
18	133	57	VENTOUX. SA SIGNIFICATION DANS UNE INTERPRETATION PHYTOGEOGRAPHIQUE
18	133	58	DES PREALPES MERIDIONALES. ECOL. MEDIT., 1, 3-30.
19	314	59	BARDAT (J.) ET FRILEUX (P.-N.), 1980 .- ETUDE PHYTOECOLOGIQUE SUR LA
19	314	60	VEGETATION FORESTIERE DU MASSIF DE BROTONNE (SEINE-MARITIME). DOC.
19	314	61	PHYT., N. S., VOL. V, LILLE, MAI 1980, 111-140.
20	449	62	BAREAU (H.), 1981 .- ETUDE DE QUELQUES GROUPEMENTS VEGETAUX LIES AUX
20	449	63	ETANGS DE LA DOMBES (AIN). COLL. PHYT., X, VEGETATIONS AQUATIQUES,
20	449	64	LILLE 1981, 213-235.
21	239	65	BAUDIERE (A.) ET SERVE (L.), 1973 .- LES LANDES RASES A LOISELEURIA
21	239	66	PROCUMBENS EN PYRENEES-ORIENTALES ET LEUR INTERET PHYTOGEOGRAPHIQUE.
21	239	67	COLL. PHYT., II, LES LANDES, LILLE 1973, 337-347.
22	230	68	BAUDIERE (A.) ET SIMONNEAU (P.), 1971 .- LES DUNES BASSES A SPARTINA
22	230	69	VERSICOLOR FABRE DU GRAU DE LA VIEILLE-NOUVELLE (AUDE). COLL. PHYT.,
22	230	70	I, DUNES, PARIS 1971, 107-115.
23	227	71	BAUDIERE (A.) ET SIMONNEAU (P.), 1971 .- INFLUENCE DES VENTS DANS
23	227	72	L'EDIFICATION DU MODELE DUNAIRE SUR LE CORDON LITTORAL ROUSSILLONAIS
23	227	73	AU SUD DE L'EMBOUCHURE DE LA TET. COLL. PHYT., I, DUNES, PARIS 1971,
23	227	74	225-236.
24	225	75	BAUDIERE (A.) ET SIMONNEAU (P.), 1971 .- LA DUNE SUSPENDUE DU ROCHER
24	225	76	DE LEUCATE (DEPARTEMENT DE L'AUDE - FRANCE). COLL. PHYT., I, DUNES,
24	225	77	PARIS 1971, 99-105.
25	298	78	BAUDIERE (A.) ET SIMONNEAU (P.), 1979 .- LES GROUPEMENTS VEGETAUX DES
25	298	79	TACHES SALEES PERMANENTES OU STABILISEES DE LA PLAINE DU ROUSSILLON.
25	298	80	DOC. PHYT., N. S. VOL. IV, LILLE, MAI 1979, 41-48.
26	248	81	BAUDIERE (A.), ROUZAUD (C.) ET SIMONNEAU (P.), 1975 .- LES GROUPEMENTS
26	248	82	A LIMONIASTRUM MONOPETALUM (L.) BOISS. DU LITTORAL AUDOIS. COLL. PHYT.
26	248	83	IV, LES VASES SALEES, LILLE 1975, 43-61.
27	238	84	BAUDIERE (A.), SALANON (R.) ET SERVE (L.), 1973 .- LES GROUPEMENTS A
27	238	85	CALLUNA VULGARIS ET ARCTOSTAPHYLOS UVA-URSI AU NIVEAU DE LA FORET DE
27	238	86	PINS A CROCHETS AUX PYRENEES-ORIENTALES. COLL. PHYT., II, LES LANDES,
27	238	87	LILLE 1973, 329-335.

Source : MNHN, Paris

Figure 1 (Légende à la 15 ème partie)

LISTE DES ARTICLES CODES

28	247	88	BAUDIERE (A.), SIMMONEAU (P.) ET VOELCKEL (C.), 1975 .- LES SAGNES DE
28	247	89	L'ETANG DE SALSES (PYRENEES ORIENTALES). COLL. PHYT., IV, LES VASES
28	247	90	SALEES, LILLE 1975, 1-34.
29	249	91	BAUDIERE (A.), SIMONNEAU (P.) ET VOELCKEL (C.), 1975 .- LES GROUPE-
29	249	92	MENTS A ARTHROCNEMUM GLAUCUM (DEL.) UNG.-STERNB. DE LA PLAINE DU ROUS-
29	249	93	SILLON. COLL. PHYT., IV, LES VASES SALEES, LILLE 1975, 63-80.
30	384	94	BAUDIERE (A.), 1970 .- RECHERCHES PHYTOGEOGRAPHIQUES SUR LA
30	384	95	BORDURE MERIDIONALE DU MASSIF CENTRAL FRANCAIS. LES MONTS DE
30	384	96	L'ESPINOUZE. THESE D'ETAT SCIENCES NATURELLES, MONTPELLIER
30	384	97	VOL. 1, LE CLIMAT ET LES FORMATIONS FORESTIERES. 317 P.
30	384	98	VOL. 2, LES LANDES ET LES GROUPEMENTS EDAPHIQUES. P. 319 - 555
30	384	99	VOL. 3, PLANCHES, TABLEAUX ET CATALOGUE SYSTEMATIQUE, 195 P., + ANN.
31	229	100	BAUDIERE (A.), 1973 .- LES CALLUNAIES DES MONTS DE L'ESPINOUZE (CEVEN-
31	229	101	.NES OCCIDENTALES) ET LEURS RELATIONS AVEC LES GROUPEMENTS SYLVATIQUES.
31	229	102	COLL. PHYT., II, LES LANDES, LILLE 1973, 97-126.
32	242	103	BAUDIERE (A.), 1974 .- CONTRIBUTION A L'ETUDE STRUCTURALE DES FORETS
32	242	104	DES PYRENEES ORIENTALES : HETRAIES ET CHENAIES ACIDIPHILES. COLL. PHYT
32	242	105	III, LES FORETS ACIDIPHILES, LILLE 1974, 17-44.
33	241	106	BAUDIERE (A.), 1974 .- LES HETRAIES ACIDIPHILES DES MONTS DE L'ESPI-
33	241	107	NOUZE (CEVENNES OCCIDENTALES). COMPOSITION FLORISTIQUE ET RELATIONS
33	241	108	AVEC LES CHENAIES CADUCIFOLIEES. COLL. PHYT., III, LES FORETS ACIDI-
33	241	109	PHILES, LILLE 1974, 1-16.
34	172	110	BECKER (M.), LE TACON (F.) ET TIMBAL (J.), 1980 .- LES PLATEAUX CAL-
34	172	111	CAIRES DE LORRAINE. TYPES DE STATIONS ET POTENTIALITES FORESTIERES.
34	172	112	ECOLE NAT. DU GENIE RURAL, DES EAUX ET DES FORETS, NANCY, PP. 216, ANN
35	175	113	BECKER (M.), 1972 .- ETUDE DES RELATIONS SOL-VEGETATION EN CONDITIONS
35	175	114	D' HYDROMORPHIE DANS UNE FORET DE LA PLAINE LORRAINE. ANN. SCI. FOREST
35	175	115	30(2), 143-182.
36	174	116	BECKER (M.), 1979 .- UNE ETUDE PHYTO-ECOLOGIQUE SUR LES PLATEAUX CAL-
36	174	117	CAIRES DU NORD-EST (MASSIF DE HAYE-54). UTILISATION DE L' ANALYSE DES
36	174	118	CORRESPONDANCES DANS LA TYPOLOGIE DES STATIONS. RELATIONS AVEC LA PRO-
36	174	119	DUCTIVITE ET LA QUALITE DU HETRE ET DU CHENE. ANN. SCI. FOREST., 36(2)
36	174	120	93-124.
37	176	121	BECKER (M.), 1982 .- INFLUENCE RELATIVE DU CLIMAT ET DU SOL SUR LES
37	176	122	POTENTIALITES FORESTIERES EN MOYENNE MONTAGNE. EXEMPLE DES SAPINIERES
37	176	123	A FETUQUE (FESTUCA SILVATICA VILL.) DANS LES VOSGES ALSACIENNES. ANN.
37	176	124	SCI. FOREST., 39 (1), 1-32.
38	127	125	BERGER (M.), 1963 .- RECHERCHES SUR LA VEGETATION FORESTIERE DES ENVI-
38	127	126	RONS DE OBERHASLACH (BAS-RHIN). DIPLOME D' ETUDES SUPERIEURES, U.L.P.,
38	127	127	STRASBOURG, 69 P., RONEO.
39	404	128	BERGER-LANDEFELDT (U.), 1964 .- REISEBILDER AUS KORSIKA UND SARDINIEN.
39	404	129	GESELLSCHAFT NATURFORSCHENDER FREUNDE ZU BERLIN, (N.F.) 4, T. 1, 4-159
40	73	130	BIDAULT (M.), BRUCKERT (M.-S.), GAIFFE (M.) ET AL., 1980 .- (AVEC
40	73	131	RAMEAU ET SCHMITT). CATALOGUE DES STATIONS FORESTIERES DE LA VALLEE DE
40	73	132	L'OGNON. 64 P. + ANNEXES.
41	339	133	BOLOS (O. DE), 1970 .- A PROPOS DE QUELQUES GROUPEMENTS VEGETAUX
41	339	134	OBSERVES ENTRE MONACO ET GENES. VEGETATIO, VOL. XXI, FASC. 1/3, 49-73.
42	299	135	BON (M.), 1979 .- MACROMYCETES DES SAULAIES FANGEUSES DU BASSIN INFE-
42	299	136	RIEUR DE LA SOMME. DOC. PHYT., N. S. VOL. IV, LILLE, MAI 1979, 75-86.
43	2	137	BOUDOT (J.-P.), 1976 .- ECOLOGIE DU PAYSAGE ET PROCESSUS DE PEDOGENESE
43	2	138	SUR LES GRAUWACKES DE LA SERIE DU MARKSTEIN. THESE, DOCTORAT SPE. ECO.
43	2	139	U.L.P. STRASBOURG, 153 P.
44	124	140	BOURNERIAS (M.) ET MAUCORPS (J.), 1975 .- LES LANDES OLIGOTROPHES DES
44	124	141	"USAGES" DE VERSIGNY (AISNE, FRANCE). DOC. PHYT., FASC. 9-14, LILLE,
44	124	142	JUILLET 1975, 19-38.
45	257	143	BOURNERIAS (M.), DELPECH (R.), DORIGNY (A.) ET AL. 1976 .- (AVEC GEHU
45	257	144	(J.-M.), LECOINTE (A.), MAUCORPS (J.), PROVOST (M.), SOLAU (J.-L.),
45	257	145	TOMBAL (P.) ET WATTEZ (J.-R.)). LES GROUPEMENTS DE PRAIRIES ET LEURS
45	257	146	SATELLITES DANS LA VALLEE INONDABLE DE L' OISE (DEPARTEMENT DE L'AISNE
45	257	147	FRANCE). COLL. PHYT., V, LES PRAIRIES HUMIDES, LILLE 1976, 89-140.
46	179	148	BOURNERIAS (M.), 1976 .- QUELQUES STATIONS DE CALAMAGROSTIS ARUNDINA-
46	179	149	CEA (L.) ROTH EN FORET D' ARGONNE (DEPART. : ARDENNES, MARNE, MEUSE
46	179	150	FRANCE). NATURA MOSANA, VOL. 29, N 1, JANVIER-MARS, 7-11.
47	103	151	BRANDES (D.), 1977 .- UBER ONOPORDUM ACANTHIUM-GESELLSCHAFTEN IN
47	103	152	MITTELEUROPA. DOC. PHYT., N. S., VOL. I, LILLE, JANV. 1977, P. 23-31.
48	50	153	BRAQUE (R.), DESCHATRES (R.) ET LOISEAU (J.-E.), 1971 .- LES LANDES A
48	50	154	ARMOISE DU LIT MAJEUR DANS LES VALLEES DE LA LOIRE MOYENNE, DE
48	50	155	L' ALLIER ET DU CHER. BULL. ASSOC. DES GEOGRAPHES, NO 393/394, NOV.,
48	50	156	DEC. 1971, P. 1-16.
49	274	157	BRAQUE (R.), 1979 .- INVENTAIRE PROVISOIRE DES GROUPEMENTS DE LISIERE
49	274	158	DES FORETS BASO-THERMOPHILES (TRIFOLIO-GERANIETEA SANGUINEI TH. MULLER
49	274	159	1961) DANS LE SUD DU BASSIN PARISIEN. COLL. PHYT., VIII, LES LISIERES
49	274	160	FORESTIERES, LILLE 1979, 51-71.
50	137	161	BRAUN-BLANQUET (J. ET G.), .- LES PELOUSES STEPPIQUES DES CAUSSES
50	137	162	MERIDIONAUX. S.I.G.M.A., MONTPELLIER, COM. 192, 201-247.
51	332	163	BRAUN-BLANQUET (J.), ROUSSINE (N.), NEGRE (R.) ET AL. 1952 .- (AVEC
51	332	164	EMBERGER (L.)). LES GROUPEMENTS VEGETAUX DE LA FRANCE MEDITERRANEENNE.
51	332	165	C. N. R. S., 297 P.
52	141	166	BRAUN-BLANQUET (J.), 1948 .- LA VEGETATION ALPINE DES PYRENEES ORIEN-
52	141	167	TALES. ETUDE DE PHYTOSOCIOLOGIE COMPAREE. MONOGRAFIA DE LA ESTACION DE
52	141	168	ESTUDIOS PIRENAICOS Y DEL INSTITUTO ESPANOL DE EDAFOLOGIA, ECOLOGIA Y
52	141	169	FISIOLOGIA VEGETAL (BARCELONA). S.I.G.M.A., COM. 98, 306 P.
53	99	170	BRAUN-BLANQUET (J.), 1953 .- ESSAI SUR LA VEGETATION DU MONT LOZERE
53	99	171	COMPAREE A CELLE DE L' AIGOUAL. BULL. SOC. BOT. FR., 80 EME SESSION
53	99	172	EXTRAOR., 100, 1-14.
54	140	173	BRAUN-BLANQUET (J.), 1958 .- LES PRES SALES DU LANGUEDOC MEDITERRANEEN
54	140	174	(AVEC LA COLL. DE CL. DE RAMM). CONTRIBUTION A LA CONNAISSANCE DE LA
54	140	175	VEGETATION DU LITTORAL MEDITERRANEEN I. S.I.G.M.A, COM. 139, BULL. DU
54	140	176	MUSEUM D' HIST. NAT. DE MARSEILLE, T. XVII, ANNEE 1957, 5-43.
55	337	177	BRAUN-BLANQUET (J.), 1966 .- VEGETATIONSSKIIZEN AUS DEM BASKENLAND MIT
55	337	178	AUSBLICKEN AUF DAS WEITERE IBERO-ATLANTIKUM. I. TEIL. VEGETATIO,
55	337	179	VOL. XIII, FASC. 3, 117-147.

Source : MNHN, Paris

Figure 1 (Légende à la 15 ème partie)

LISTE DES ARTICLES CODES

56	217	180	BRAUN-BLANQUET (J.), 1967 .- VEGETATIONSSKIZIEN AUS DEM BASKENLAND MIT
56	217	181	AUSBLICKEN AUF DAS WEITERE IBERO-ATLANTIKUM. II. TEIL. VEGETATIO, VOL.
56	217	182	XIV, FASC. 1-4, 1-126.
57	381	183	BRAUN-BLANQUET (J.), 1972 .- DIE GANSEFUSSWEIDEN DER ALPEN (CHENOPO-
57	381	184	DION SUBALPINUM). SAUSSUREA 3, S.I.G.M.A., MONTPELLIER, COM. 199,
57	381	185	141-156.
58	126	186	BRAUN-BLANQUET (J.), 1972 .- L' ALLIANCE DU FESTUCION SPADICEAE DES
58	126	187	ALPES SUD-OCCIDENTALES. BULL. SOC. BOT. FR., 119, 591-602.
59	336	188	BRAUN-BLANQUET (J.), 1973 .- FRAGMENTA PHYTOSOCIOLOGICA MEDITERRANEA I
59	336	189	VEGETATIO, VOL. XXVII, FASC. 1/3, 101-113.
60	135	190	BRAUN-BLANQUET (J.), 1974 .- FRAGMENTA PHYTOSOCIOLOGICA MEDITERRANEA.
60	135	191	II. LA VEGETATION DES LANDES CALCIFUGES A CISTES DE LA PLAINE LANGUE-
60	135	192	DOCIENNE. REV. BIOL. ET D' ECOL. MEDIT., T. 1, 2, 53-62.
61	111	193	BRAUN-BLANQUET (J.), 1978 .- FRAGMENTA PHYTOSOCIOLOGICA MEDITERRANEA
61	111	194	III, CLASSE CHENOPODIETEA BR.-BL. 1952, 1 ERE PARTIE, (COM. SIGMA 220)
61	111	195	DOC. PHYT., N. S., VOL. II, LILLE, JANV. 1978, P. 37-41.
62	327	196	BRESSET (V.) ET ALLIER (C.), 1982 .- VEGETATION DES DOLINES DES HAUTES
62	327	197	CORBIERES ET DU PAYS DE SAULT. DOC. PHYT., N. S., VOL. VI, CAMERINO,
62	327	198	JANVIER 1982, 387-405.
63	3	199	BRISSE (H.) ET GRANDJOUAN (G.), 1978 .- 400 RELEVES PHYTOCLIMATIQUES
63	3	200	EFFECTUES EN FRANCE. NON PUBLIES.
64	178	201	BRISSE (H.), 1969 .- 65 RELEVES EFFECTUES DANS LES CAUSSES, NON PUBL.
65	415	202	BRUNERYE (L.), 1962 .- APERCU SUR LA VEGETATION DES LANDES SECHES DES
65	415	203	MONEDIERES (CORREZE). CAHIERS NAT., BULL., N.S. 18, 63-68.
66	395	204	BRUNERYE (L.), 1965 .- ETUDE SOCIOLOGIQUE ET ECOLOGIQUE DES STATIONS
66	395	205	A NARCISSUS PSEUDO-NARCISSUS L. DES ENVIRONS DE GUINCAMP (C.-DU-N.).
66	395	206	DES SC. NAT., LAB. LUCIEN DANIEL, FAC. DES SC., RENNES, 69 P. ET ANN.
67	146	207	BUGNON (F.) ET RAMEAU (J.-C.), 1973-74 .- L' ACONITO VULPARIAE-QUERCE-
67	146	208	TUM PEDUNCULATAE. ASSOCIATION SYLVATIQUE DES FONDS DE COMBE DANS LES
67	146	209	PLATEAUX JURASSIQUES DU SUD-EST DU BASSIN PARISIEN ET DE LA BOURGOGNE.
67	146	210	BULL. SCIENTIF. DE BOURGOGNE, T. XXIX, 5-16.
68	300	211	BURRICHTER (E.), 1979 .- QUERCUS ILEX-WALDER AM GOLF VON PORTO AUF
68	300	212	KORSIKA. DOC. PHYT., N. S. VOL. IV, LILLE, MAI 1979, 147-155.
69	422	213	CARBIENER (R.), .- RELEVES NON PUBLIES DE LA SOMMERLEY.
70	406	214	CARBIENER (R.), .- KURZER EINBLICK IN DIE VEGETATION DES CHAMP DU
70	406	215	FEU (HOCHFELD) - (NORDLICHE ZENTRALVOGESEN). 6 P. RONEO.
71	8	216	CARBIENER (R.), 1966 .- FROSTMUSTERBODEN, SOLIFLUKTION, PFLANZEN-
71	8	217	GESELLSCHAFTS-MOSAIK UND-STRUKTUR, ERLAUTERT AM BEISPIEL DER HOCH-
71	8	218	VOGESEN. GESELLSCHAFTSMORPHOLOGIE (STRUKTURFORSCHUNG) INTERN. SYMP. IN
71	8	219	RINTELN, VERLAG DR. JUNK N.V. -DEN HAAG- 1970, 187-217.
72	74	220	CARBIENER (R.), 1970 .- UN EXEMPLE DE TYPE FORESTIER EXCEPTIONNEL POUR
72	74	221	L'EUROPE OCCIDENTALE : LA FORET DU LIT MAJEUR DU RHIN AU NIVEAU DU
72	74	222	FOSSE RHENAN (FRAXINO-ULMETUM OBERD. 53). INTERET ECOLOGIQUE ET BIOGEO
72	74	223	GRAPHIQUE. COMPARAISON A D'AUTRES FORETS THERMOPHILES. VEGETATIO.
72	74	224	ACTA GEOBOTANICA, VOL. 20, 18.3, FASC. 1-4.
73	5	225	CARBIENER (R.), 1974 .- DIE LINKRHEINISCHEN NATURRAUME UND WALDUNGEN
73	5	226	DER SCHUTZGEBIETE VON RHINAU UND DAUBENSAND (FRANKREICH) : EINE .
73	5	227	PFLANZENSOCIOLOGISCHE UND LANDSCHAFTSOKOLOGISCHE STUDIE. DAS TAUBER-
73	5	228	GIESSENGEBIET. DIE NATUR-UND LANDSCHAFTSSCHUTZGEBIETE BADEN-
73	5	229	WURTEMBERGS, BAND 7, 437-535.
74	4	230	CARBIENER (R.), 1976 .- UN EXEMPLE DE PRAIRIE HYGROPHILE PRIMAIRE
74	4	231	JUVENILE : L'OENANTHO LACHENALI-MOLINIETUM DE LA ZONATION D'ATTERIS-
74	4	232	SEMENT RHENANE RESULTANT DES ENDIGUEMENTS DU 19 EME S. EN MOYENNE
74	4	233	ALSACE. COLL. PHYTOSOC., LA VEGETATION DES PRAIRIES INONDABLES, LILLE
74	4	234	13-42.
75	6	235	CARBIENER (R.), 1980 .- RELEVES NON PUBLIES.
76	112	236	CLEMENT (B.), FORGEARD (F.), GLOAGUEN (J.-C.) ET TOUFFET (J.), 1978 .-
76	112	237	CONTRIBUTION A L' ETUDE DE LA VEGETATION DES LANDES DE LANVAUX : LES
76	112	238	FORETS ET LES LANDES. DOC. PHYT., N. S., VOL. II, LILLE, JANV. 1978,
76	112	239	P. 65-87.
77	243	240	CLEMENT (B.), GLOAGUEN (J.-C.) ET TOUFFET (J.), 1974 .- CONTRIBUTION
77	243	241	A L'ETUDE PHYTOSOCIOLOGIQUE DES FORETS DE BRETAGNE. COLL. PHYT., III,
77	243	242	LES FORETS ACIDIPHILES, LILLE 1974, 53-72.
78	315	243	CLEMENT (B.), GLOAGUEN (J.-C.) ET TOUFFET (J.), 1980 .- UNE ASSOCIA-
78	315	244	TION ORIGINALE DE LANDE DE BRETAGNE OCCIDENTALE : L'ERICO CINEREAE-
78	315	245	VACCINIETUM MYRTILLI. DOC. PHYT., N. S., VOL. V, LILLE, MAI 1980,
78	315	246	167-176.
79	320	247	CLEMENT (B.), 1980 .- COMPTE-RENDU DE LA SESSION DE L'AMICALE INTER-
79	320	248	NATIONALE DE PHYTOSOCIOLOGIE EN BRETAGNE DU 22 AU 29 JUILLET 1979.
79	320	249	DOC. PHYT., N. S., VOL. V, LILLE MAI 1980, 467-501.
80	433	250	CLEMENT (B.) ET TOUFFET (J.), 1977 .- LES PELOUSES XEROPHILES AUTOUR
80	433	251	DE QUELQUES AFFLEUREMENTS SCHISTEUX EN BRETAGNE INTERIEURE. COLL. PHYT
80	433	252	VI, LES PELOUSES SECHES, LILLE 1977, 177-189.
81	264	253	CLEMENT (B.) ET TOUFFET (J.), 1978 .- CONTRIBUTION A L'ETUDE DE LA VE-
81	264	254	GETATION DES TOURBIERES DE BRETAGNE : LES GROUPEMENTS DU SPHAGNION.
81	264	255	COLL. PHYT., VII, SOLS TOURBEUX, LILLE 1978, 17-34.
82	301	256	CLEMENT (B.) ET TOUFFET (J.), 1979 .- LE GROUPEMENT A RHYNCHOSPORA
82	301	257	ALBA ET SPHAGNUM PYLAEI EN BRETAGNE. DOC. PHYT., N. S. VOL. IV, LILLE,
82	301	258	MAI 1979, 157-166.
83	280	259	CLEMENT (B.) ET TOUFFET (J.), 1979 .- CONTRIBUTION A L'ETUDE DES GROU-
83	280	260	PEMENTS PREFORESTIERS ISSUS DES LANDES MESO-HYGROPHILES, DES TOURBIE-
83	280	261	RES ET DES PRAIRIES MARECAGEUSES DE BRETAGNE. COLL. PHYT., VIII, LES
83	280	262	LISIERES FORESTIERES, LILLE 1979, 229-237.
84	450	263	CLEMENT (B.) ET TOUFFET (J.), 1981 .- DES ELEMENTS DE LA CLASSE DES
84	450	264	LITTORELLETEA EN BRETAGNE. COLL. PHYT., X, VEGETATIONS AQUATIQUES,
84	450	265	LILLE 1981, 295-317.
85	319	266	COMPS (B.), LETOUZEY (J.) ET TIMBAL (J.), 1980 .- ESSAI DE SYNTHESE
85	319	267	SUR LES HETRAIES COLLINEENNES DU DOMAINE ATLANTIQUE FRANCAIS. II - LES
85	319	268	HETRAIES SUR SOLS ACIDES ET NEUTRES. DOC. PHYT., N. S., VOL. V, LILLE,
85	319	269	MAI 1980, 409-443.
86	316	270	COMPS (B.), LETOUZEY (J.) ET TIMBAL (J.), 1980 .- ESSAI DE SYNTHESE
86	316	271	PHYTOSOCIOLOGIQUE SUR LES HETRAIES COLLINEENNES CALCICOLES DU DOMAINE
86	316	272	ATLANTIQUE FRANCAIS. DOC. PHYT., N. S., VOL. V, LILLE, MAI 1980,
86	316	273	177-191.

Source : MNHN, Paris

Figure 1 (Légende à la 15 ème partie)

LISTE DES ARTICLES CODES

87	414	274	CORILLION (R.), GEHU (J.-M.) ET GEHU (J.), .- UNE STATION BRETON-
87	414	275	NE A OPHRYS FUSCA LINK., ORCHIDACEE NOUVELLE POUR LE MASSIF ARMORICAIN
87	414	276	LAB. DE DINARD, FASC. 45, 50-55.
88	431	277	CORILLON (R.) ET COUDERC (J.-M.), 1977 .- LES PELOUSES SECHES DES PUYS
88	431	278	DU CHINONAIS. COLL. PHYT., VI, LES LES PELOUSES SECHES, LILLE 1977,
88	431	279	147-167.
89	265	280	COUDERC (J.-M.), 1978 .- LES MARDELLES DE TOURAINE ET LEURS GROUPE-
89	265	281	MENTS VEGETAUX. COLL. PHYT., VII, SOLS TOURBEUX, LILLE 1978, 35-60.
90	75	282	DANGIEN (B.), HAYON (J.-C.) ET PELT (P.-M.), 1974 .- ANALYSE PHYTOSO-
90	75	283	CIOLOGIQUE DE LA VEGETATION HALOPHILE D'ORIGINE INDUSTRIELLE DE LA
90	75	284	BASSE VALLEE DE LA MEURTHE. DOC. PHYT., FASC. 5, LILLE, JANVIER 74,
90	75	285	1-41.
91	107	286	DANGIEN (B.) ET DECORNET (J.-M.), 1977 .- APERCU PHYTOSOCIOLOGIQUE DES
91	107	287	GROUPEMENTS AQUATIQUES ET SEMI-AQUATIQUES DES MARDELLES DU BASSIGNY.
91	107	288	DOC. PHYT., N. S., VOL. I, LILLE, JANV. 1977, P. 51-70.
92	342	289	DAVID (J.), 1951 .- SOLANUM ROSTRATUM DUNAL (S. CORNUTUM AUCT.) A MAR-
92	342	290	SEILLE. BULL. DU MUSEUM D'HIST. NAT. DE MARSEILLE, TOME XI, 83.
93	260	291	DE FOUCAULT (B.), 1976 .- DONNEES POUR LE TROLLIO-MOLINIETUM COEROLEAE
93	260	292	GUIN. 1955 DU JURA FRANCAIS. COLL. PHYT., V, LES PRAIRIES HUMIDES,
93	260	293	LILLE 1976, 245-248.
94	429	294	DEHAY (CH.) ET GEHU (J.-M.), 1964 .- LA FORET DU TOUQUET. EVOLUTION
94	429	295	D'UNE FORET ANTHROPIQUE. BULL. SOC. BOT. FR., T. , 131-145.
95	76	296	DELELIS-DUSOLLIER (A.) ET GEHU (J.-M.), 1972 .- APERCU PHYTOSOCIOLOGI-
95	76	297	QUE SUR LES FOURRES A TAXUS DE LA BASSE VALLEE DE LA SEINE ET COMPARAI
95	76	298	SON AVEC CEUX DE L'ANGLETERRE. DOC. PHYT., FASC. 1, LILLE, MAI 72,
95	76	299	39-46.
96	244	300	DELELIS-DUSOLLIER (A.) ET GEHU (J.-M.), 1974 .- APPORT A LA PHYTOSO-
96	244	301	CIOLOGIE DE QUELQUES FORETS THERMO-ACIDIPHILES LIGERIENNES ET DE LEURS
96	244	302	STADES D'ALTERATION. COLL. PHYT., III, LES FORETS ACIDIPHILES, LILLE
96	244	303	1974, 141-159.
97	77	304	DELELIS-DUSOLLIER (A.) ET GEHU (J.-M.), 1974 .- APPORT A LA CONNAIS-
97	77	305	SANCE PHYTOSOCIOLOGIQUE DES FOURRES D'ARGOUSIER DU LITTORAL FRANCAIS
97	77	306	DE LA MER DU NORD ET DE LA MANCHE. DOC. PHYT., FASC. 6, LILLE, AVRIL
97	77	307	74, 27-42.
98	90	308	DELELIS-DUSOLLIER (A.) ET WATTEZ (J.-R.), 1976 .- LES HAIES A ILEX
98	90	309	AQUIFOLIUM DE LA PICARDIE ET DE L' ARTOIS. DOC. PHYT., FASC. 15-18,
98	90	310	LILLE, 39-44.
99	171	311	DELELIS-DUSOLLIER (A.), 1973 .- CONTRIBUTION A L' ETUDE DES HAIES,
99	171	312	DES FOURRES PREFORESTIERS, DES MANTEAUX SYLVATIQUES DE FRANCE. THESE,
99	171	313	U. E. R. DE PHARMACIE, UNIVERSITE DE LILLE II
100	177	314	DELELIS-DUSOLLIER (A.), 1974 .- APPORT A LA PHYTOSOCIOLOGIE DE QUEL-
100	177	315	QUES FORETS THERMO-ACIDIPHILES LIGERIENNES ET DE LEURS STADES D'ALTE-
100	177	316	RATION. COLL. PHYTOS., III, LILLE, 1974, 141-159.
101	302	317	DELELIS-DUSOLLIER (A.), 1979 .- PHYTOSOCIOLOGIE DES FOURRES PREFORES-
101	302	318	TIERS DANS LES MARAIS D'AFFAISSEMENTS MINIERS DU NORD DE LA FRANCE.
101	302	319	DOC. PHYT., N. S., VOL. IV, LILLE, MAI 1979, 197-206.
102	290	320	DELELIS-DUSOLLIER (A.), 1979 .- TYPOLOGIE DES HAIES DU NORD ET DU
102	290	321	PAS-DE-CALAIS. COLL. PHYT., VIII, LES LISIERES FORESTIERES, LILLE 1979
102	290	322	365-379.
103	281	323	DELELIS-DUSOLLIER (A.), 1979 .- NOUVELLES DONNEES PHYTOSOCIOLOGIQUES
103	281	324	SUR LES FOURRES PREFORESTIERS DU SUD-OUEST DE LA FRANCE. COLL. PHYT.,
103	281	325	VIII, LES LISIERES FORESTIERES, LILLE 1979, 241-259.
104	123	326	DELPECH (R.), 1970 .- CONTRIBUTION A L' ETUDE DE QUELQUES PRAIRIES ET
104	123	327	ALPAGES DU MASSIF DE LA VANOISE. TRAVAUX SCIENTIFIQUES DU PARC NATIO-
104	123	328	NAL DE LA VANOISE, 39-74.
105	190	329	DELPECH (R.), 1975 .- OBSERVATIONS PRELIMINAIRES SUR LES CONSEQUENCES
105	190	330	ECOLOGIQUES DE L'ABANDON DE L'EXPLOITATION PASTORALE. TRAV. SCIEN. DU
105	190	331	PARC NAT. DE LA VANOISE, VI, 69-88.
106	256	332	DELPECH (R.), 1976 .- AFFINITES PHYTOSOCIOLOGIQUES DE QUELQUES PRAI-
106	256	333	RIES ALLUVIALES INONDABLES DE SOLOGNE. COLL. PHYT., V, LES PRAIRIES
106	256	334	HUMIDES, LILLE 1976, 57-64.
107	436	335	DELPECH (R.), 1977 .- AFFINITES SOCIOLOGIQUES DE QUELQUES PELOUSES A
107	436	336	THEROPHYTES DE LA REGION PARISIENNE (OUEST ET SUD). COLL. PHYT., VI,
107	436	337	LES PELOUSES SECHES, LILLE 1977, 213-218.
108	269	338	DELPECH (R.), 1978 .- LES PRAIRIES TOURBEUSES DU HAUT-VIVARAIS (ARDE-
108	269	339	CHE - FRANCE). COLL. PHYT., VII, SOLS TOURBEUX, LILLE 1978, 265-275.
109	255	340	DELPECH (R.) ET FRILEUX (P.-N.), 1976 .- APERCU PHYTOSOCIOLOGIQUE SUR
109	255	341	LES PRAIRIES HYGROPHILES DE LA BRENNE. COLL. PHYT., V, LES PRAIRIES
109	255	342	HUMIDES, LILLE 1976, 51-55.
110	113	343	DUME (G.), 1978 .- APPLICATION DE L' ANALYSE FACTORIELLE DES CORRES-
110	113	344	PONDANCES A UNE SYNTHESE PHYTOSOCIOLOGIQUE PROVISOIRE DE FORETS A
110	113	345	CHENE ET A CHARME DU BASSIN PARISIEN SENSU LATO. DOC. PHYT., N. S.,
110	113	346	VOL. II, LILLE, JANV. 1978, P. 127-156.
111	108	347	DUMONT (J.-M.), 1977 .- LES HETRAIES ACIDOPHILES DU LUZULO-FAGETUM
111	108	348	DANS LA REGION DU PLATEAU DES TAILLES (HAUTE ARDENNE BELGE). DOC. PHYT
111	108	349	N. S., VOL. I, LILLE, JANV. 1977, P. 85-107.
112	220	350	DUVIGNEAUD (J.), DURIN (L.) ET MULLENDERS (W.), 1970 .- LA VEGETATION
112	220	351	DES EBOULIS DE PAGNY-LA-BLANCHE-COTE (MEUSE, FRANCE). VEGETATIO,
112	220	352	VOL. XX, FASC. 1-4, 48-73.
113	209	353	DUVIGNEAUD (J.), 1959 .- LA FORET ALLUVIALE DU MONT-DIEU. VEGETATIO,
113	209	354	VOL. VIII, FASC. 5/6, 298-332.
114	408	355	DUVIGNEAUD (J.), 1967 .- FLORE ET VEGETATION HALOPHILES DE LA LORRAINE
114	408	356	ORIENTALE (DEP. MOSELLE, FRANCE). MEMOIRES SOC. ROY. DE BELGIQUE, N. 3
114	408	357	122 P.
115	162	358	EIJSINK (J.) ET VAN GILS (H.), 1979 .- STANDORTVERHALTNISSE UND MORPHO
115	162	359	METRIE VON GERANIUM SANGUINEUM L. AUF DER COMBE MARTIGNY IM WALLISER
115	162	360	RHONETAL, SCHWEIZ. FLORA, 168, 241-262.
116	369	361	FAURE (CH.), 1968 .- FEUILLE DE VIF (XXXII-35), DOC. CARTE VEG. ALPES,
116	369	362	VOL. VI, 7-69.
117	138	363	FAURIE (G.), 1971 .- CONTRIBUTION A L'ETUDE ECOLOGIQUE D'UN SOL DE PE-
117	138	364	LOUSE XEROPHILE DE LA REGION LYONNAISE. IMPRIM. BERTHOD, BOURG, 27P&

Source : MNHN, Paris

Figure 1 (Légende à la 15 ème partie)

LISTE DES ARTICLES CODES

118	446	365	FELZINES (J.-CL.), 1981 .- STRUCTURE DES GROUPEMENTS ET COMPLEXITE DE
118	446	366	LA VEGETATION AQUATIQUE ET AMPHIBIE : OBSERVATIONS SUR LES PEUPLEMENTS
118	446	367	DES ETANGS DU CENTRE DE LA FRANCE. COLL. PHYT., X, VEGETATIONS AQUATI-
118	446	368	QUES, LILLE 1981, 1-13.
119	448	369	FELZINES (J.-CL.), 1981 .- LES GROUPEMENTS DU POTAMION DES ETANGS DU
119	448	370	CENTRE DE LA FRANCE : ASPECTS PHYTOSOCIOLOGIQUES ET ECOLOGIQUES. COLL.
119	448	371	PHYT., X, VEGETATIONS AQUATIQUES, LILLE 1981, 149-170.
120	12	372	FLORENCE (J.) ET SCHORTANNER (M.), 1976 .- RELEVES DANS LES FORETS DU
120	12	373	RIEO, NON PUBLIES.
121	293	374	FOCQUET (P.) ET WATTEZ (J.-R.), 1979 .- LE GROUPEMENT A HELIANTHEMUM
121	293	375	NUMMULARIUM (L.) MILL. S.E. NUMMULARIUM DES LISIERES FORESTIERES ENSO-
121	293	376	LEILLEES EN PICARDIE OCCIDENTALE ET A SES ABORDS. COLL. PHYT., VIII,
121	293	377	LES LISIERES FORESTIERES, LILLE 1979, 431-444.
122	282	378	FOUCAULT (B. DE) ET DELELIS-DUSOLLIER (A.), 1979 .- SUR LE STATUT SYN-
122	282	379	TAXONOMIQUE DES MANTEAUX CALCICOLES DU NORD-OUEST ET DU NORD DE LA
122	282	380	FRANCE. COLL. PHYT., VIII, LES LISIERES FORESTIERES, LILLE 1979,
122	282	381	261-270.
123	283	382	FOUCAULT (B. DE) ET FRILEUX (P.-N.), 1979 .- DONNEES PHYTOSOCIOLOGI-
123	283	383	QUES SUR LA VEGETATION DES OURLETS NITROPHILES DU NORD-OUEST ET DU
123	283	384	NORD DE LA FRANCE. COLL. PHYT., VIII, LES LISIERES FORESTIERES, LILLE
123	283	385	1979, 287-303.
124	284	386	FOUCAULT (B. DE) ET FRILEUX (P.-N.), 1979 .- PREMIERES DONNEES PHYTO-
124	284	387	SOCIOLOGIQUES SUR LA VEGETATION DES OURLETS PREFORESTIERS DU NORD-OU-
124	284	388	EST ET DU NORD DE LA FRANCE. COLL. PHYT., VIII, LES LISIERES FORESTIE-
124	284	389	RES, LILLE 1979, 305-324.
125	296	390	FOUCAULT (B. DE) ET GEHU (J.-M.), 1978 .- UNE ASSOCIATION DE LANDE
125	296	391	DUNAIRE NOUVELLE DANS LE NORD DE LA FRANCE : LE CARICI TRINERVIS-CALLU
125	296	392	NETUM. DOC. PHYT., N. S., VOL. III, LILLE, JUIN 1978, 285- .
126	304	393	FOUCAULT (B. DE), 1979 .- OBSERVATIONS SUR LA VEGETATION DES ROCHERS
126	304	394	ARIDES DE LA BASSE-NORMANDIE ARMORICAINE. DOC. PHYT., N. S. VOL. IV,
126	304	395	LILLE, MAI 1979, 267-277.
127	313	396	FOUCAULT (B. DE), 1980 .- LES PRAIRIES PERMANENTES DU BOCAGE VIROIS
127	313	397	(BASSE-NORMANDIE - FRANCE). TYPOLOGIE PHYTOSOCIOLOGIQUE ET ESSAI DE
127	313	398	RECONSTITUTION DES SERIES EVOLUTIVES HERBAGERES. DOC. PHYT., N. S.,
127	313	399	VOL. V, LILLE, MAI 1980, 5-109.
128	285	400	FOUCAULT (B. DE), FRILEUX (P.-N.) ET DELPECH (R.), 1979 .- APERCU
128	285	401	PHYTOSOCIOLOGIQUE SUR LES OURLETS PREFORESTIERS DE LA BRENNE (INDRE
128	285	402	FRANCE). COLL. PHYT., VIII, LES LISIERES FORESTIERES, LILLE 1979,
128	285	403	325-330.
129	295	404	FOUCAULT (B. DE), GEHU (J.-M.) ET WATTEZ (J.-R.), 1978 .- LA VEGETA-
129	295	405	TION RELICTUELLE DES PELOUSES RASES ACIDOCLINES DU NARDO-GALION DANS
129	295	406	LE NORD DE LA FRANCE. DOC. PHYT., N. S., VOL. III, LILLE, JUIN 1978,
129	295	407	279-284.
130	286	408	FOUCAULT (B. DE), SCHUMACKER (R.), VAN HALUWYN (C.) ET AL. 1979 .-
130	286	409	(AVEC ZUTTERE (P. DE)). CONTRIBUTION A L'ETUDE DES OURLETS NITROPHILES
130	286	410	ET PREFORESTIERS DE LA HAUTE ARDENNE ORIENTALE. COLL. PHYT., VIII, LES
130	286	411	LISIERES FORESTIERES, LILLE 1979, 331-338.
131	251	412	FRILEUX (P.-N.) ET GEHU (J.-M.), 1975 .- FRAGMENTS RELICTUELS DE VEGE-
131	251	413	TATION HALOPHILE EN BAIE DE SEINE (MARAIS DU HODE). COLL. PHYT., IV,
131	251	414	LES VASES SALEES, LILLE 1975, 277-293.
132	78	415	FRILEUX (P.-N.) ET JOUVE (G.), 1973 .- APERCU PHYTOSOCIOLOGIQUE SUR
132	78	416	QUELQUES ILES DE LA BASSE VALLEE DE LA SEINE ENTRE ROUEN ET ELBEUF
132	78	417	(76), DOC. PHYT., FASC. 4, LILLE, MAI 73, 23-34.
133	233	418	FRILEUX (P.-N.), 1973 .- CONTRIBUTION A LA CONNAISSANCE DES LANDES
133	233	419	RELICTUELLES DE HAUTE-NORMANDIE (FRANCE). COLL. PHYT., II, LES LANDES,
133	233	420	LILLE 1973, 169-177.
134	245	421	FRILEUX (P.-N.), 1974 .- CONTRIBUTION A L'ETUDE DES FORETS ACIDIPHILES
134	245	422	DE HAUTE-NORMANDIE. COLL. PHYT., III, LES FORETS ACIDIPHILES, LILLE
134	245	423	1974, 287-300.
135	303	424	FRILEUX (P.-N.), 1976 .- APERCU PHYTOSOCIOLOGIQUE SUR LES PRAIRIES HY-
135	303	425	GROPHILES DU PAYS DE BRAY (SEINE-MARITIME ET OISE - FRANCE). COLL.
135	303	426	PHYT., V, LES PRAIRIES HUMIDES, LILLE 1976, 302-316.
136	432	427	FRILEUX (P.-N.), 1977 .- APERCU DE LA VEGETATION DES PELOUSES SECHES A
136	432	428	THEROPHYTES DE HAUTE-NORMANDIE (BASSES VALLEES DE LA SEINE ET DE L'EU-
136	432	429	RE). COLL. PHYT., VI, LES PELOUSES SECHES, LILLE 1977, 169-175.
137	200	430	FROMARD (F.), 1980 .- A PROPOS DE DIPHASIUM ALPINUM (L.) ROTHM. (= LY-
137	200	431	COPODIUM ALPINUM L.) DANS LES PYRENEES ARIEGEOISES. BULL. SOC. BOT. FR
137	200	432	127, LETTRES BOT., 1980 (1), 89-96.
138	201	433	FROMARD (F.), 1982 .- A PROPOS DE QUELQUES STATIONS NOUVELLES OU MECON
138	201	434	NUES DE L'ARCTOSTAPHYLOS ALPINA (L.) SPRENGEL DANS LES PYRENEES, BULL.
138	201	435	SOC. BOT. FR., 129, LETTRES BOT., 1982 (2), 167-175.
139	375	436	GAMISANS (J.) ET GRUBER (M.), 1980 .- A PROPOS DE CERTAINS PEUPLEMENTS
139	375	437	FORESTIERS DE LA DROME. ECOL. MEDIT., TOME V, 83-112.
140	331	438	GAMISANS (J.) ET GRUBER (M.), 1980 .- LES FORETS ET FRUTICEES HAUTES
140	331	439	DANS LE SECTEUR DE LA MOTTE-CHALANCON ET LA PARTIE SUD-EST DE LA MON-
140	331	440	TAGNE D'ANGELE (DROME). DOC. PHYT., N. S., VOL. V, LILLE, MAI 1980,
140	331	441	445-454.
141	378	442	GAMISANS (J.) ET GRUBER (M.), 1981 .- A PROPOS D'ARCTOSTAPHYLLOS ALPI-
141	378	443	NUS, DE L'EMPETRO-VACCINIETUM ET DES BOULAIES SUBALPINES EN PYRENEES
141	378	444	CENTRALES. ECOL. MEDIT., TOME VII, FASC 2, 39-44.
142	379	445	GAMISANS (J.), GRUBER (M.) ET BONIN (G.), 1981 .- MISE EN EVIDENCE DES
142	379	446	PRINCIPAUX STADES DE LA DYNAMIQUE DE LA VEGETATION DANS LES ETAGES
142	379	447	SYLVATIQUES DE LA VALLEE DU TARAVU (CORSE). ECOL. MEDIT., TOME VII,
142	379	448	FASC. 2, 45-77.
143	377	449	GAMISANS (J.), GRUBER (M.), CLAUDIN (J.) ET CASANOVA (J.-B.), 1981 .-
143	377	450	CARTE DE LA VEGETATION DU HAUT-VENACAIS AU 1/25000 EME. NOTICE. ECOL.
143	377	451	MEDIT., TOME VII, FASC 1, 85-97.
144	372	452	GAMISANS (J.), 1978 .- REMARQUES SUR QUELQUES GROUPEMENTS VEGETAUX
144	372	453	ASSURANT LA TRANSITION ENTRE LES ETAGES MONTAGNARD ET SUBALPIN EN
144	372	454	CORSE. ECOL. MEDIT., TOME IV, 33-43.

Source : MNHN, Paris

Figure 1 (Légende à la 15 ème partie)

LISTE DES ARTICLES CODES

145	82	455	GEHU (J.-M. ET J.), 1973 .- DONNEES SUR L'ASSOCIATION A SPERGULA
145	82	456	ARVENSIS ET A CHRYSANTHEMUM SEGETUM DANS LE NORD DE LA FRANCE. DOC.
145	82	457	PHYT., FASC. 4, LILLE, MAI 73, 35-40.
146	413	458	GEHU (J.-M.), .- QUELQUES OBSERVATIONS SUR LA VEGETATION ET L'E-
146	413	459	COLOGIE D'UNE STATION REPUTEE DE L'ARCHIPEL DES CHAUSEY : L'ILE AUX
146	413	460	OISEAUX. LAB. DE DINARD, FASC. 46, 78-92.
147	412	461	GEHU (J.-M.), .- UN SITE CELEBRE DE LA COTE NORD BRETONNE : LE
147	412	462	SILLON DE TALBERT (C.-DU-N.). OBSERVATIONS PHYTOSOCIOLOGIQUES ET ECO-
147	412	463	LOGIQUES. LAB. DE DINARD, FASC. 46, 93-115.
148	397	464	GEHU (J.-M.), .- UNE STATION A OPHIOGLOSSUM VULGATUM SUBSP.
148	397	465	POLYPHYLLUM A AMBLETEUSE (P.-DE-C.). OPHIOGLOSSACEE NOUVELLE POUR LE
148	397	466	NORD DE LA FRANCE. BULL. SOC. BOT. NORD DE LA FRANCE, T. XIV, N. 4,
148	397	467	69-78.
149	396	468	GEHU (J.-M.), .- OBSERVATIONS FLORISTIQUES DANS LA REGION DU NORD
149	396	469	EN 1960. BULL. SOC. BOT. NORD DE LA FRANCE, T. XIII, N. 4, 87-95.
150	338	470	GEHU (J.-M.), .- L'EXCURSION DANS LE NORD ET L'OUEST DE LA FRANCE
150	338	471	DE LA SOCIETE INTERNATIONALE DE PHYTOSOCIOLOGIE. VEGETATIO, VOL. XII,
150	338	472	FASC. 1/2, 1-95.
151	250	473	GEHU (J.-M.), CARON (B.) ET BON (M.), 1975 .- DONNEES SUR LA VEGETA-
151	250	474	TION DES PRES SALES DE LA BAIE DE LA SOMME. COLL. PHYT., IV, LES VASES
151	250	475	SALEES, LILLE 1975, 197-225.
152	189	476	GEHU (J.-M.), DE FOUCAULT (B.) ET GEHU-FRANCK (J.), 1977 .- LES VEGE-
152	189	477	TATIONS A ARTHROCNEMUM FRUTICOSUM DU LITTORAL ATLANTIQUE FRANCAIS.
152	189	478	BULL. SOC. BOT. N. FRANCE, 30(4), 83-87.
153	440	479	GEHU (J.-M.), GEHU (J.) ET CARON (B.), 1977 .- LES GROUPEMENTS A SEDUM
153	440	480	ANGLICUM DES FALAISES NORD-ARMORICAINES. COLL. PHYT., VI, LES PELOUSES
153	440	481	SECHES, LILLE 1977, 255-261.
154	188	482	GEHU (J.-M.), GEHU-FRANCK (J.) ET CARON (B.), 1978 .- LES SALICORNIE-
154	188	483	TUM EMERICI ET RAMOSISSIMAE DU LITTORAL MEDITERRANEEN FRANCAIS. ACTA
154	188	484	BOTANICA MALACITANA, VOL. IV, MALAGA, 79-88.
155	81	485	GEHU (J.-M.), RICHARD (J.-L.) ET TUXEN (R.), 1972 .- COMPTE-RENDU DE
155	81	486	L'EXCURSION DE L'ASSOCIATION INTERNATIONALE DE PHYTOSOCIOLOGIE DANS LE
155	81	487	JURA EN 1967. DOC. PHYT., FASC. 3, LILLE, DEC. 72, 1-50.
156	80	488	GEHU (J.-M.), RICHARD (J.-L.) ET TUXEN (R.), 1972 .- COMPTE-RENDU DE
156	80	489	L'EXCURSION DE L'ASSOCIATION INTERNATIONALE DE PHYTOSOCIOLOGIE DANS LE
156	80	490	JURA EN 1967. DOC. PHYT., FASC. 2, LILLE, NOV. 72, 1-44.
157	416	491	GEHU (J.-M.), 1959 .- LES PELOUSES CALCAIRES DE LA "CUESTA" BOULON
157	416	492	NAISE. BULL. SOC. ET. SC. D'ANGERS, N.S., T. II, 89E ANNEE, 205-221.
158	401	493	GEHU (J.-M.), 1960 .- LA VEGETATION DES LEVEES DE GALETS DU LITTORAL
158	401	494	FRANCAIS DE LA MANCHE. BULL. SOC. BOT. NORD DE LA FRANCE, T. XIII, N.
158	401	495	4, 141-152.
159	214	496	GEHU (J.-M.), 1961 .- LES GROUPEMENTS VEGETAUX DE LA SAMBRE FRANCAISE,
159	214	497	III. VEGETATIO, VOL. X, FASC. 5-6, 257-372.
160	213	498	GEHU (J.-M.), 1961 .- LES GROUPEMENTS VEGETAUX DE LA SAMBRE FRANCAISE,
160	213	499	II. VEGETATIO, VOL. X, FASC. 3-4, 161-208.
161	212	500	GEHU (J.-M.), 1961 .- LES GROUPEMENTS VEGETAUX DE LA SAMBRE FRANCAISE.
161	212	501	VEGETATIO, VOL X, FASC. 2, 69-148.
162	427	502	GEHU (J.-M.), 1962 .- UN TREFLE NOUVEAU POUR LA FLORE FRANCAISE : TRI-
162	427	503	FOLIUM OCCIDENTALE D.E. COOMBE. BULL. SOC. BOT. FR., T. 109, N. 7-8,
162	427	504	177-184.
163	421	505	GEHU (J.-M.), 1963 .- SAROTHAMNUS SCOPARIUS SSP. MARITIMUS DANS LE
163	421	506	NORD-OUEST FRANCAIS. OBSERVATIONS MORPHOLOGIQUES, PHYTOGEOGRAPHIQUES
163	421	507	ET ECOLOGIQUES. BULL. SOC. BOT. NORD DE LA FRANCE, T. XVI, N. 4, 211-
163	421	508	222.
164	428	509	GEHU (J.-M.), 1964 .- COMPTE RENDU DES HERBORISATIONS. I. LE NORD DE
164	428	510	LA FRANCE (DEPARTEMENTS DE LA SOMME ET DU PAS-DE-CALAIS). BULL. SOC.
164	428	511	BOT. FR., T. ,7-29.
165	411	512	GEHU (J.-M.), 1964 .- OBSERVATIONS SUR QUELQUES GREVES A EUPHORBIA
165	411	513	PEPLIS DANS LE NORD-OUEST FRANCAIS. ECOLOGIE ET PHYTOSOCIOLOGIE. BULL.
165	411	514	SOC. BOT. NORD DE LA FRANCE, T. XVII, N. 2, 77-85.
166	403	515	GEHU (J.-M.), 1964 .- PRECISIONS SUR LES LIMITES NORD-ORIEN-
166	403	516	TALES D'ULEX GALLII PLANCH. DANS LE MASSIF ARMORICAIN. LAB. DE DINARD,
166	403	517	FASC. 49-50, 123-124.
167	399	518	GEHU (J.-M.), 1964 .- LA RESERVE DE L'ILE DES LANDES (I.-ET-V.). NOTES
167	399	519	FLORISTIQUES COMPLETIVES. LAB. DE DINARD, FASC. 49-50, 126-129.
168	390	520	GEHU (J.-M.), 1964 .- LA VEGETATION PSAMMOPHILE DES ILES DE HOUAT ET
168	390	521	DE HOEDIC. BULL. SOC. BOT. NORD DE LA FRANCE, T. XVII, N. 4, 238-266.
169	237	522	GEHU (J.-M.), 1973 .- LES LANDES DE LA BRENNE (37 - FRANCE). COLL.
169	237	523	PHYT., II, LES LANDES, LILLE 1973, 245-257.
170	83	524	GEHU (J.-M.), 1973 .- PREMIERS COMPLEMENTS CHOROLOGIQUES AU FASCICULE
170	83	525	NUM. 1, SPARTINETEA MARITIMAE DU PRODROME DES GROUPEMENTS VEGETAUX
170	83	526	D'EUROPE. DOC. PHYT., FASC. 4, LILLE, MAI 73, 47-49.
171	85	527	GEHU (J.-M.), 1974 .- RECHERCHES PHYTOSOCIOLOGIQUES SUR LE LITTORAL
171	85	528	DES FLANDRES FRANCAISES. 1. LA VEGETATION DES EX-PANNES SAUMATRES DES
171	85	529	HEMMES D'OYE. DOC. PHYT., FASC. 6, LILLE, AVRIL 74, 17-26.
172	84	530	GEHU (J.-M.), 1974 .- L'ASTROCARPO-CORYNEPHORETUM CANESCENTIS BR.-BL.
172	84	531	1967 DANS LES LANDES DE GASCOGNE. DOC. PHYT., FASC. 5, LILLE, AVRIL 74
172	84	532	43-45.
173	109	533	GEHU (J.-M.), 1977 .- LE MIBORO-CALENDULETUM, ASSOCIATION NOUVELLE DU
173	109	534	VIGNOBLE ANGEVIN OCCIDENTAL. DOC. PHYT., N. S., VOL. I, LILLE, JANV.
173	109	535	1977, P. 109-112.
174	326	536	GEHU (J.-M.), 1982 .- LES GROUPEMENTS A CAREX DISTANS DU LITTORAL ATL-
174	326	537	ANTIQUE FRANCAIS. DOC. PHYT., N. S., VOL. VI, CAMERINO, JANVIER 1982,
174	326	538	303-307.

Source : MNHN, Paris

Figure 1 (Légende à la 15 ème partie)

LISTE DES ARTICLES CODES

175	444	539	GEHU (J.-M.) ET FOUCAULT (B. DE), 1977 .- LES PELOUSES SILICEUSES A
175	444	540	THEROPHYTES DE LA ZONE LITTORALE DU NORD DE LA FRANCE. COLL. PHYT.,
175	444	541	LES PELOUSES SECHES, LILLE 1977, 319-327.
176	442	542	GEHU (J.-M.) ET FOUCAULT (B. DE), 1977 .- LES PELOUSES A TORTULA RURA-
176	442	543	LIFORMIS DES DUNES DU NORD-OUEST DE LA FRANCE. COLL. PHYT., VI, LES
176	442	544	PELOUSES SECHES, LILLE 1977, 269-273.
177	439	545	GEHU (J.-M.) ET FOUCAULT (B. DE), 1977 .- UNE ASSOCIATION NOUVELLE DES
177	439	546	SAGINETEA MARITIMAE, LE PARAPHOLISO STRIGOSAE-HORDEETUM MARINI. COLL.
177	439	547	PHYT., VI, LES PELOUSES SECHES, LILLE 1977, 251-254.
178	438	548	GEHU (J.-M.) ET FOUCAULT (B. DE), 1977 .- LES PELOUSES THEROPHYTIQUES
178	438	549	HALOPHILES DES FALAISES DE LA MANCHE ORIENTALE (DE LA SEINE MARITIME
178	438	550	AU PAS-DE-CALAIS). COLL. PHYT., VI, LES PELOUSES SECHES, LILLE 1977,
178	438	551	239-249.
179	297	552	GEHU (J.-M.) ET FOUCAULT (B. DE), 1978 .- PHYTOSOCIOLOGIE DE LA PELOU-
179	297	553	SE AEROHALINE DES FALAISES DE CRAIE DE HAUTE-NORMANDIE (FRANCE). DOC.
179	297	554	PHYT., N. S., VOL. III, LILLE, JUIN 1978, 289-294.
180	407	555	GEHU (J.-M.) ET GEHU (J.), .- NOTE PHYTO-ECOLOGIQUE CONCERNANT LA
180	407	556	STATION DE CRAMBE MARITIMA L. DE L'ANSE DU GUESCLIN (ILE-ET-VILAINE).
180	407	557	LAB. DE DINARD, FASC. 45, 56-62.
181	252	558	GEHU (J.-M.) ET GEHU (J.), 1975 .- L'ESTUAIRE DE SABLES D'OR. UN SITE
181	252	559	HALOPHILE NORD-BRETON A PRESERVER. COLL. PHYT., IV, LES VASES SALEES,
181	252	560	LILLE 1975, 295-314.
182	263	561	GEHU (J.-M.) ET GEHU (J.), 1976 .- LES GROUPEMENTS A ANGELICA HETERO-
182	263	562	CARPA DES ESTUAIRES ATLANTIQUES FRANCAIS. COLL. PHYT., V, LES PRAIRIES
182	263	563	HUMIDES, LILLE 1976, 359-362.
183	288	564	GEHU (J.-M.) ET GEHU (J.), 1979 .- PRESENTATION SYNTHETIQUE DES
183	288	565	FOURRES LITTORAUX ATLANTIQUES. COLL. PHYT., VIII, LES LISIERES FORES-
183	288	566	TIERES, LILLE 1979, 347-354.
184	287	567	GEHU (J.-M.) ET GEHU (J.), 1979 .- LES PTERIDAIES DE FALAISE A MELAN-
184	287	568	DRIUM ZETLANDICUM ET LES GROUPEMENTS A GERANIUM SANGUINEUM DU LITTORAL
184	287	569	ARMORICAIN. COLL. PHYT., VIII, LES LISIERES FORESTIERES, LILLE 1979,
184	287	570	338-346.
185	318	571	GEHU (J.-M.) ET GEHU (J.), 1980 .- APERCU PHYTOSOCIOLOGIQUE SUR LES
185	318	572	FALAISES D'HENDAYE ET DE ST-JEAN-DE-LUZ (PAYS BASQUE). DOC. PHYT.,
185	318	573	N. S., VOL. V, LILLE, MAI 1980, 363-374.
186	402	574	GEHU (J.-M.) ET GEHU-FRANCK (J.), .- L'EVOLUTION DU SOL ET DE LA
186	402	575	VEGETATION, APRES INCENDIE, DANS UNE LANDE BRETONNE. (PREMIERES OBSER-
186	402	576	VATIONS). LAB. DE DINARD, FASC. 46, 42-77.
187	79	577	GEHU (J.-M.) ET GEHU-FRANCK (J.), 1972 .- L'ASSOCIATION A HELEOCHARIS
187	79	578	AMPHIBIA DUR. DE L'EMBOUCHURE DE LA LOIRE ET DE LA GIRONDE. DOC. PHYT.
187	79	579	FASC. 1, LILLE, MAI 72, 35-38.
188	235	580	GEHU (J.-M.) ET GEHU-FRANCK (J.), 1973 .- APPORT A LA CONNAISSANCE
188	235	581	PHYTOSOCIOLOGIQUE DES LANDES LITTORALES DE BRETAGNE. COLL. PHYT., II,
188	235	582	LES LANDES, LILLE 1973, 193-211.
189	228	583	GEHU (J.-M.) ET GEHU-FRANCK (J.), 1973 .- CONTRIBUTION A L'ETUDE PHY-
189	228	584	TOSOCIOLOGIQUE DES LANDES DU SUD-OUEST DE LA FRANCE. COLL. PHYT., II,
189	228	585	LES LANDES, LILLE 1973, 75-89.
190	305	586	GEHU (J.-M.) ET GEHU-FRANCK (J.), 1979 .- LES SALICORNIETUM EMERICI ET
190	305	587	RAMOSISSIMAE DU LITTORAL ATLANTIQUE FRANCAIS. DOC. PHYT., N. S., VOL.
190	305	588	IV, LILLE, MAI 1979, 349-358.
191	289	589	GEHU (J.-M.) ET GEHU-FRANCK (J.), 1979 .- LES HAIES DE L'AVESNOIS.
191	289	590	COLL. PHYT., VIII, LES LISIERES FORESTIERES, LILLE 1979, 355-364.
192	196	591	GEHU (J.-M.) ET GEHU-FRANCK (J.), 1979 .- PRESENCE ET ECOLOGIE DE
192	196	592	BOSTRYCHIA SCORPIOIDES KTZ. EN BAIE DE SOMME, ELEMENTS DE DISTRIBUTION
192	196	593	IFFB. DOC. FLO., TOME II, FASC. 1, MARS 1979, 45-50.
193	400	594	GEHU (J.-M.) ET GHESTEM (A.), 1963 .- IONATION VEGETALE EN BAIE DE
193	400	595	CANCHE. BULL. SOC. BOT. NORD DE LA FRANCE, T. XVI, N. 1, 27-33.
194	447	596	GEHU (J.-M.) ET MERIAUX (J.-L.), 1981 .- DISTRIBUTION ET SYNECOLOGIE
194	447	597	DES RENONCULES DU SOUS-GENRE BATRACHIUM DANS LE NORD DE LA FRANCE.
194	447	598	COLL. PHYT., X, VEGETATIONS AQUATIQUES, LILLE 1981, 15-43.
195	410	599	GEHU (J.-M.) ET PETIT (M.), 1965 .- NOTES SUR LA VEGETATION DES DUNES
195	410	600	LITTORALES DE CHARENTE ET DE VENDEE. BULL. SOC. BOT. NORD DE LA FRANCE
195	410	601	T. XVIII, N. 1, 69-88.
196	96	602	GEHU (J.-M.) ET PROVOST (M.), 1974 .- OBSERVATIONS SYN-ECOLOGIQUES SUR
196	96	603	PUCCINELLIA FASCICULATA EN BASSE NORMANDIE. DOC. PHYT., FASC. 7-8,
196	96	604	LILLE, SEPT. 74, 107-117.
197	405	605	GEHU (J.-M.) ET WATTEZ (J.-R.), 1960 .- LA VEGETATION DES ENVIRONS DE
197	405	606	MONTREUIL-SUR-MER. (NOTE PRELIMINAIRE). BULL. SOC. BOT. NORD DE LA
197	405	607	FRANCE, T. XIII, N. 4, 77-85.
198	398	608	GEHU (J.-M.) ET WATTEZ (J.-R.), 1965 .- NOTES SUR LA VEGETATION DES
198	398	609	MARAIS DE LA PLAINE MARITIME PICARDE. BULL. SOC. BOT. NORD DE LA FRAN-
198	398	610	CE, T. XVIII, N. 2, 144-163.
199	240	611	GEHU (J.-M.) ET WATTEZ (J.-R.), 1973 .- LES LANDES ATLANTIQUES RELIC-
199	240	612	TUELLES DU NORD DE LA FRANCE. COLL. PHYT., II, LES LANDES, LILLE 1973,
199	240	613	348-359.
200	114	614	GEHU (J.-M.) ET WATTEZ (J.-R.), 1978 .- LA FORET LITTORALE DES DUNES
200	114	615	DE MERLIMONT (62) - FRANCE (LIGUSTRO-BETULETUM PUBESCENTIS). DOC. PHYT
200	114	616	N. S., VOL. II, LILLE, JANV. 1978, P. 195-203.
201	430	617	GEHU-FRANCK (J.), 1964 .- PRECISIONS SUR L'ECOLOGIE DE QUELQUES POPU-
201	430	618	LATIONS D'ULEX EUROPAEUS L. DANS LE NORD DE LA FRANCE ET RECHERCHES
201	430	619	SUR LA NODULATION EXPERIMENTALE. BULL. SOC. BOT. FR., T. , 190-208.
202	87	620	GHESTEM (A.), 1972 .- ESSAI DE SYNTHESE DES VEGETATIONS HALOPHILES DE
202	87	621	LA BAIE DE LA CANCHE (62) FRANCE. DOC. PHYT., FASC. 1, LILLE, MAI 72,
202	87	622	1-33.
203	118	623	GHESTEM (A.) ET DESCUBES-GOUILLY (C.), 1977 .- PHYTOSOCIOLOGIE DE DIGI
203	118	624	TALIS PURPUREA L. EN LIMOUSIN (FRANCE) ; 1 ER DOCUMENT. DOC. PHYT.,
203	118	625	N. S., VOL. I, LILLE, JANV. 1977, P. 125-133.

Source : MNHN, Paris

Figure 1 (Légende à la 15 ème partie)

LISTE DES ARTICLES CODES

204	259	626	GHESTEM (A.) ET VILKS (A.), 1976 .- PREMIERES DONNEES PHYTOSOCIOLOGI-
204	259	627	QUES SUR LES FORMATIONS PRAIRIALES HYGROPHILES DU LIMOUSIN ET DE LA
204	259	628	MARCHE (NORD-OUEST DU MASSIF-CENTRAL). COLL. PHYT., V, LES PRAIRIES
204	259	629	HUMIDES, LILLE 1976, 153-165.
205	266	630	GHESTEM (A.) ET VILKS (A.), 1978 .- CONTRIBUTION A L'ETUDE PHYTOSOCIO-
205	266	631	LOGIQUE DES TOURBIERES ACIDES DU LIMOUSIN. COLL. PHYT., VII, SOLS
205	266	632	TOURBEUX, LILLE 1978, 165-182.
206	306	633	GHESTEM (A.) ET VILKS (A.), 1979 .- LES LANDES A ERICA CILIARIS L. DU
206	306	634	SUD-OUEST DU DEPARTEMENT DE LA HAUTE-VIENNE. DOC. PHYT., N. S., VOL.
206	306	635	IV, LILLE, MAI 1979, 359-364.
207	115	636	GHESTEM (A.) ET WATTEZ (J.-M.), 1978 .- ETUDES PHYTOSOCIOLOGIQUES SUR
207	115	637	LES CONFINS DE LA MARCHE ET DU BERRY. DOC. PHYT., N. S., VOL. II,
207	115	638	LILLE, JANV. 1978, P. 205-246.
208	321	639	GILLET (F.), 1982 .- L'ALLIANCE DU SPHAGNO-TOMENTHYPNION DANS LE JURA.
208	321	640	DOC. PHYT., N. S., VOL. VI, CAMERINO, JANVIER 1982, 155-180.
209	173	641	GIRAULT (D.), 1981 .- LES STATIONS FORESTIERES DE LA WOEVRE (LORRAINE)
209	173	642	PP. 67.
210	236	643	GLOAGUEN J.-C.) ET TOUFFET (J.), 1973 .- LA VEGETATION DES LANDES DES
210	236	644	MONTS D'ARREE. COLL. PHYT., II, LES LANDES, LILLE 1973, 225-236.
211	13	645	GORS (S.) ET MULLER (T.), 1974 .- FLORA DEN FARN UND BLUTENPFLANZEN
211	13	646	DES TAUBERGIESSENGEBIETES. IN DAS TAUBERGIESSENGEBIET. DIE NATUR-UND
211	13	647	LANDSCHAFTSSCHUTZGEBIETE BADEN-WURTEMBERGS, BAND 7, 209-285.
212	86	648	GORS (S.), 1969 .- DIE VEGETATION DES LANDSCHAFTSSCHUTZGEBIETES KREUZ-
212	86	649	WEIHER IM WURTEMBERGISCHEN ALLGAU. "VEROFFENTLICHUNGEN DER LANDES-
212	86	650	STELLE FUR NATURSCHUTZ UND LANDSCHAFTSPFLEGE BADEN-WURTEMBERG". HEFT
212	86	651	37, 7-61.
213	97	652	GORS (S.), 1974 .- DIE WIESENGESELLSCHAFTEN IM GEBIET DES TAUBER-
213	97	653	GIESSEN. IN DAS TAUBERGIESSENGEBIET. DIE NATUR-UND LANDSCHAFTSSCHUTZ-
213	97	654	GEBIETE BADEN-WURTEMBERGS, BAND 7, 355-399.
214	14	655	GORS (S.), 1974 .- NITROPHILE SAUMGESELLSCHAFTEN IM GEBIET DES TAUBER-
214	14	656	GIESSEN. DAS TAUBERGIESSENGEBIET. DIE NATUR-UND LANDSCHAFTSSCHUTZ-
214	14	657	GEBIETE BADEN-WURTEMBERGS, BAND 7, 325-354.
215	268	658	GRELON (J.), 1978 .- QUELQUES ASPECTS DE L'ECOLOGIE ET DU DYNAMISME DE
215	268	659	LA VEGETATION AU SEIN DU CARICETUM FUSCAE DES TOURBIERES DE LA REGION
215	268	660	DU COL DES MONTETS (HAUTE-SAVOIE). COLL. PHYT., VII, SOLS TOURBEUX,
215	268	661	LILLE 1978, 259-263.
216	132	662	GRUBER (M.), 1975 .- LES PELOUSES DU FESTUCION ESKIAE ET DU FESTUCION
216	132	663	SUPINAE DES PYRENEES ARIEGEOISES ET CATALANES. ECOLOGIA MEDITERRANEA,
216	132	664	1, 79-91.
217	373	665	GRUBER (M.), 1978 .- LES PELOUSES CALCICOLES OROPHILES ET NORDIQUES
217	373	666	DES ETAGES SUBALPIN DE TYPE MEDIO-EUROPEEN ET ALPIN EN ARIEGE ET EN
217	373	667	PYRENEES CATALANES OCCIDENTALES. ECOL. MEDIT., TOME IV, 75-94.
218	317	668	GRUBER (M.), 1980 .- LES FORETS MONTAGNARDES DES VALLEES DE LOURON ET
218	317	669	DE BAREILLES (PYRENEES CENTRALES). DOC. PHYT., N. S., VOL. V, LILLE,
218	317	670	MAI 1980, 305-313.
219	307	671	GUERLESQUIN (M.) ET WATTEZ (J.-R.), 1979 .- FLORE ET GROUPEMENTS VEGE-
219	307	672	TAUX DES MILIEUX AQUATIQUES SUB-LITTORAUX DANS LES BAS-CHAMPS DE
219	307	673	CAYEUX-ONIVAL (SOMME) ; PHANEROGAMES ET CRYPTOGAMES. DOC. PHYT., N. SS
219	307	674	VOL. IV, LILLE, MAI 1979, 397-421.
220	424	675	GUINOCHET (M.), 1932 .- REMARQUES SUR LES PELOUSES XEROPHILES DE LA
220	424	676	COTIERE MERIDIONALE DE LA DOMBES ET DE LA PLAINE DE L'EST LYONNAIS.
220	424	677	BULL. SOC. BOT. DE FRANCE, T. 79, 321-335.
221	323	678	GUYOT (L.), WATTEZ (J.-R.) ET VAN HALUWYN (C.), 1982 .- ETUDES PHYTO-
221	323	679	SOCIOLOGIQUES SUR LES FORMATIONS VEGETALES RICHES EN CISTACEES DE LA
221	323	680	SOLOGNE ORIENTALE. DOC. PHYT., N. S., VOL. VI, CAMERINO, JANVIER 1982,
221	323	681	245-261.
222	197	682	HARANT (H.), QUEZEL (P.) ET RIOUX (J.), 1950 .- L'ISOETION DE LA 'MARE
222	197	683	DE GRAMMONT'. BULL. DE LA SOC. BOT. FR., 97, N. 7-9, 173-175.
223	391	684	HOCQUETTE (M.), GEHU (J.-M.) ET FAUQUET (M.), 1965 .- CONTRIBUTION A
223	391	685	L'ETUDE PHYTOSOCIOLOGIQUE DE L'ESTUAIRE DE L'AUTHIE. BULL. SOC. BOT.
223	391	686	NORD DE LA FRANCE, T. XVIII, N. 2, 114-133.
224	16	687	HOFF (M.), HOLFERT (D.) ET SCHORTANNER (M.), 1978 .- CONTRAINTES ET
224	16	688	APTITUDES NATURELLES POUR L'AMENAGEMENT DE LA VALLEE DE LA DOLLER.
224	16	689	ETUDE PHYTOECOLOGIQUE. U.L.P. STRASBOURG, O.E.D.A., 75 P., 2 CARTES.
225	164	690	HOFF (M.), 1975-1977 .- PREMIER APERCU SUR LES GROUPEMENTS VEGETAUX
225	164	691	DE LA PETITE CAMARGUE ALSACIENNE. BULL. SOC. HIST. NAT. DE COLMAR,
225	164	692	VOL. 56, 3-26, UNE CARTE.
226	163	693	HOFF (M.), 1975-1977 .- DYNAMIQUE DE LA VEGETATION ALLUVIALE AU BORD
226	163	694	DES RIVIERES VOSGIENNES EN PLAINE D' ALSACE. BULL. SOC. HIST. NAT. DE
226	163	695	COLMAR. VOL. 56, 61-90.
227	15	696	HOFF (M.), 1976 .- CONTRIBUTION A L'ETUDE PHYTOECOLOGIQUE DES CHAMPS
227	15	697	DE FRACTURE DES VOSGES. MEM. D.E.A. ECO. VEG., U.L.P STRASBOURG, 46 P.
228	165	698	HOFF (M.), 1977 .- RELEVES DE LA PLAINE RHENANE, DES COLLINES SOUS-
228	165	699	VOSGIENNES ET DES VOSGES. NON PUBLIES.
229	18	700	HOFF (M.), 1978 .- SUCCESSION ET SYLVIGENESE DANS DEUX SERIES DE
229	18	701	VEGETATION EN ALSACE. THESE DE DOCTORAT DE SPECIALITE D'ECOLOGIE
229	18	702	VEGETALE, U.L.P., 165 P.
230	94	703	HUNDT (R.), 1974 .- LES RELATIONS PHYTOGEOGRAPHIQUES ENTRE LES ASSO-
230	94	704	CIATIONS DE PELOUSES DU SUD DE L' ANGLETERRE ET CELLES DE L' EUROPE
230	94	705	CENTRALE. DOC. PHYT., FASC. 7-8, LILLE, SEPT. 74, 65-93.
231	19	706	HUTTEL (C.), 1965 .- ETUDE DE LA VEGETATION DE LA REGION FORESTIERE DU
231	19	707	HOHWALD. D.E.S. STRASBOURG, 71 P., TABLEAUX.
232	25	708	ISSLER (E.), .- LES ASSOCIATIONS VEGETALES DES VOSGES MERIDIO-
232	25	709	NALES ET DE LA PLAINE RHENANE AVOISINANTE. LES TOURBIERES. DIAGNOSE
232	25	710	PHYTOSOCIOLOGIQUE. , 4-55.
233	21	711	ISSLER (E.), 1924 .- LES ASSOCIATIONS VEGETALES DES VOSGES MERIDIO-
233	21	712	NALES ET DE LA PLAINE RHENANE AVOISINANTE. 1. LES FORETS (FIN). BULL.
233	21	713	SOC. HIST. NAT. DE COLMAR, T. 19, 1-109.
234	22	714	ISSLER (E.), 1927-28, 1931-32 .- LES ASSOCIATIONS VEGETALES DES VOSGES
234	22	715	MERIDIONALES ET DE LA PLAINE RHENANE AVOISINANTE. 2. LES GARIDES ET
234	22	716	LES LANDES : DIAGNOSE PHYTOSOCIOLOGIQUE ET DOCUMENTS SOCIOLOGIQUES.
234	22	717	BULL. SOC. HIST. NAT. DE COLMAR, T. 21, 1-61, T. 22, 49-157.

Source : MNHN, Paris

Figure 1 (Légende à la 15 ème partie)

LISTE DES ARTICLES CODES

235	23	718	ISSLER (E.), 1931-32 .- LES ASSOCIATIONS VEGETALES DES VOSGES
235	23	719	MERIDIONALES ET DE LA PLAINE RHENANE AVOISINANTE. 3. LES PRAIRIES :
235	23	720	A. LES PRAIRIES NON FUMEES DU RIED ELLO-RHENAN ET LE MESOBROMETUM DU
235	23	721	HAUT-RHIN, DIAGNOSE PHYTOSOCIOLOGIQUE. BULL. SOC. HIST. NAT. DE COLMAR
235	23	722	T. 23, P. 43-129.
236	101	723	ISSLER (E.), 1933-34 .- LES ASSOCIATIONS VEGETALES DES VOSGES
236	101	724	MERIDIONALES ET DE LA PLAINE RHENANE AVOISINANTE. 3. LES PRAIRIES :
236	101	725	B. LES PRAIRIES GRASSES RHENANO-VOSGIENNES ET LES PRAIRIES PRIMITIVES.
236	101	726	BULL. SOC. HIST. NAT. DE COLMAR, T. 24, P. 55-139.
237	441	727	IZCO (J.) ET GEHU (J.-M.), 1977 .- UN EXEMPLE DE VEGETATION MACROHEMI-
237	441	728	THEROPHYTIQUE PHYTONITROPHILE : LE SMYRNIETUM OLUSATRI DU LITTORAL DE
237	441	729	LA MANCHE OCCIDENTALE. COLL. PHYT., VI, LES PELOUSES SECHES, LILLE 77
237	441	730	263-267.
238	445	731	IZCO (J.), GEHU (J.-M.) ET DELELIS (A.), 1977 .- LES OURLETS NITROPHI-
238	445	732	LES ANNUELS A ANTHRISCUS CAUCALIS DU LITTORAL NORD OUEST DE LA FRANCE.
238	445	733	COLL. PHYT., VI, LES PELOUSES SECHES, LILLE 1977, 329-334.
239	26	734	JAEGER (P.), 1980 .- RELEVES NON PUBLIES.
240	181	735	JASIEWICZ (A.), 1963 .- OBSERVATIONS SUR LA FLORE ET LA VEGETATION DE
240	181	736	SILICATES D'ARGELLIERS (HERAULT). FRAGMENTA FLORISTICA ET GEOBOTANICA,
240	181	737	ANN. IX, PARS 4, 1963, S.I.G.M.A., MONTPELLIER, COM. 163, 471-493,
240	181	738	1964.
241	27	739	JAUFFRET (F.), KAPP (E.) ET STOECKEL (H.), 1970 .- UNE STATION DE
241	27	740	LYSIMACHIA THYRSIFLORA L. DANS LE TERRITOIRE DE BELFORT. BULL. ASS.
241	27	741	PHIL. D'ALS. ET DE LOR., T. 14, 43-48.
242	98	742	KAPP (E.) ET SELL (Y.), 1965 .- LES ASSOCIATIONS AQUATIQUES D' ALSACE
242	98	743	1ERE PARTIE : STRASBOURG ET SES ENVIRONS. BULL. ASSOC. PHILOM. D'ALS.
242	98	744	ET DE LORR. T. 12, N. 1, SEPT. 1965, 66-78.
243	28	745	KAPP (E.) ET SELL (Y.), 1973 .- LES ASPECTS DE L'EVOLUTION DE LA FLORE
243	28	746	DE LA PARTIE SUD DU PLAN D'EAU DE PLOBSHEIM ET DE SES ABORDS. IN
243	28	747	ETUDE ECOLOGIQUE DU BASSIN DE PLOBSHEIM ET DE LA FORET DE SOMMERLEY
243	28	748	(BAS-RHIN), U.L.P. STRASBOURG.
244	29	749	KAULE (G.), 1974 .- DIE UBERGANGS-UND HOCHMOORE SUDDEUTSCHLANDS UND
244	29	750	DER VOGESEN. DISSERT. BOTAN. 27, LEHRE. BEITR. NATURK., 1-345.
245	223	751	KLEIN (J.-C.), 1972 .- LE GENISTETO-CARLINETUM MACROCEPHALAE ASS. NOV.
245	223	752	DE L'ETAGE MONTAGNARD ET LE LIGUSTICETUM CORSICI ASS. NOV. DE L'ETAGE
245	223	753	SUBALPIN DES MASSIFS DU CINTO ET DU CAMPOTILE ORIENTALE. VEGETATIO,
245	223	754	VOL. XXV, FASC. 5-6, 311-333.
246	352	755	KNOERR (A.), 1960 .- LE MILIEU, LA FLORE, LA VEGETATION, LA BIOLOGIE
246	352	756	DES HALOPHYTES DANS L'ARCHIPEL DE RIOU ET SUR LA COTE SUD DE MARSEILLE
246	352	757	BULL. DU MUSEUM D'HIST. NAT. DE MARSEILLE, TOME XX, 89-173.
247	380	758	LAHONDERE (C.) ET BOUZILLE (J.-B.), 1983 .- L'ASSOCIATION A FRANKENIA
247	380	759	LAEVIS ET LIMONIUM AURICULAE-URSIFOLIUM SUR LES COTES DU CENTRE-OUEST.
247	380	760	BULL. SOC. BOT. CENTRE-OUEST, N. S., TOME 14, 17-21.
248	30	761	LAPRAZ (G.), 1964 .- NOTE SUR L'ARRHENATHERETUM MEDIO-EUROPAEUM DES
248	30	762	REGIONS D'OTTROTT, BERNARDSWILLER ET BARR (BAS-RHIN). BULL. ASS. PHIL.
248	30	763	ALS. LOR., T. 11, (6), 291-302.
249	31	764	LAPRAZ (G.), 1965 .- NOTE SUR LES CHENAIES-CHARMAIES ACIDIPHILES DES
249	31	765	BASSES-VOSGES ORIENTALES ENTRE ANDLAU ET OTTROTT (POO CHAIXII-CARPINE-
249	31	766	TUM). BULL. ASS. PHIL. ALS. LOR., T. 12, (1), 41-57.
250	32	767	LAPRAZ (G.), 1965 .- ETUDE DE LA VEGETATION ET DES SOLS DE LA FORET
250	32	768	COMMUNALE DE ROUNTZENHEIM. BULL. SOC. BOT. FR., 291-312.
251	34	769	LAPRAZ (G.), 1967 .- LES ROBINIERAIES ET LES CHATAIGNERAIES DES
251	34	770	REGIONS D'ANDLAU, BARR, SAINT NABOR ET OTTROTT. BULL. ASS. PHIL. ALS.
251	34	771	LOR., T. 12, (2), 212-221.
252	417	772	LAPRAZ (G.), 1968 .- PELOUSES A APHYLLANTHES MONSPELIENSIS ET PELOUSES
252	417	773	DES BROMETALIA SUR RENDZINE ET TERRA FUSCA, SUR LE VERSANT SAVOYARD DU
252	417	774	MASSIF DE LA GRANDE CHARTREUSE. COLLECTANEA BOT., VOL. VII, FASC. II,
252	417	775	N. 31, 597-619.
253	35	776	LAPRAZ (G.), 1969 .- LES HETRAIES SAPINIERES A MELIQUE ET A FETUQUE
253	35	777	DES REGIONS DU TREISKOPF, SCHWARZENBERG, KAGENFELS ET SAINTE-ODILE
253	35	778	(VERSANT ORIENTAL DES VOSGES MOYENNES). PREMIERE PARTIE : FLORE ET
253	35	779	PHYTOSOCIOLOGIE. RIVIERA SCIENTIFIQUE, 2, 31-45. NICE.
254	37	780	LAPRAZ (G.), 1970 .- LES GROUPEMENTS FORESTIERS ET LES GARRIGUES DU
254	37	781	DU MONT BORON ET DU MONT ALBAN (ALPES-MARITIMES). RIVIERA SCIENTIFI-
254	37	782	QUE, FASC. 3, 51-64.
255	366	783	LAVAGNE (A.), MOUTTE (P.) ET WEISS (H.), 1974 .- REPARTITION ET
255	366	784	SIGNIFICATION DES STATIONS A EUPHORBIA DENDROIDES L. ENTRE TOULON ET
255	366	785	L'EMBOUCHURE DU VAR. BULL. DU MUSEUM D'HIST. NAT. DE MARSEILLE, TOME
255	366	786	XXXIV, 251-268.
256	216	787	LAVAGNE (A.), 1963 .- CONTRIBUTION A LA CONNAISSANCE DE LA VEGETATION
256	216	788	RUPICOLE DES HAUTES VALLEES DE L'UBAYE ET DE L'UBAYETTE. (ALPES COT-
256	216	789	TIENNES). VEGETATIO, VOL. XI, FASC. 5-6, 353-371.
257	357	790	LAVAGNE (A.), 1965 .- NOTE SUR ASTRAGALUS ALOPECUROIDES (ASTRAGALUS
257	357	791	CENTRO-ALPINUS BR.-BL. 1964). BULL. DU MUSEUM D'HIST. NAT. DE MARSEIL-
257	357	792	LE, TOME XXV, 25-32.
258	119	793	LAVAGNE (A.) ET MOUTTE (P.), 1974 .- CARTES DES SERIES DE VEGETATION.
258	119	794	FEUILLE DE ST. TROPEZ (Q.23), AU 1/100 000 EME. UNIVERSITE DE PROVENCE
258	119	795	BULL. DE LA CARTE DE LA VEGETATION DE LA PROVENCE ET DES ALPES DU SUD
258	119	796	(1974 I). LABORATOIRE DE PHYTOSOCIOLOGIE ET DE CARTOGRAPHIE VEGETALE.
258	119	797	MARSEILLE ST. CHARLES, 3-43.
259	166	798	LAVAGNE (A.) ET MOUTTE (P.), 1980 .- COMMENTAIRES DE LA CARTE PHYTO-
259	166	799	SOCIOLOGIQUE DE DRAGUIGNAN AU 1/100.000. REVUE BIOL. - ECOL. MEDIT.,
259	166	800	T. VII, 4, 265-312.
260	130	801	LAVAGNE (A.) ET IERAIA (L.), 1976 .- ETUDE PHYTOSOCIOLOGIQUE ET CARTO-
260	130	802	GRAPHIQUE DU VALLON DU MARAVAL (MAURES OCCIDENTALES). PROPOSITION
260	130	803	D' AMENAGEMENT INTEGRE EN VUE DE LA PROTECTION DU MASSIF CONTRE LES
260	130	804	INCENDIES. REV. BIOL. ET D' ECOL. MEDIT., T. III, 4, 75-93.
261	231	805	LECOINTE (A.) ET PROVOST (M.), 1973 .- CONTRIBUTION A L'ETUDE PHYTOSO-
261	231	806	CIOLOGIQUE DES LANDES DE BASSE-NORMANDIE. COLL. PHYT., II, LES LANDES,
261	231	807	LILLE 1973, 127-147.

Source : MNHN, Paris

Figure 1 (Légende à la 15 ème partie)

LISTE DES ARTICLES CODES

262	121	808	LECOMTE (T.), LE NEVEU (C.) ET JAUNEAU (A.), 1981 .- RESTAURATION DE
262	121	809	BIOCENOSES PALUSTRES PAR L' UTILISATION D' UNE RACE BOVINE ANCIENNE
262	121	810	(HIGHLAND CATTLE) : CAS DE LA RESERVE NATURELLE DES MANNEVILLES
262	121	811	(MARAIS VERNIER - EURE), BULL. ECOL., T. 12, 2/3, 225-247.
263	325	812	LEMEE (G.), 1981 .- ETAT ACTUEL ET DYNAMIQUE DE LA VEGETATION ET DES
263	325	813	SOLS SUR DES PENTES D'EBOULIS ROCHEUX EN FORET DE FONTAINEBLEAU : UN
263	325	814	EXEMPLE DE COMPLEXE SYMPHYTOSOCIOLOGIQUE. DOC. PHYT., N. S., VOL. VI,
263	325	815	CAMERINO, JANVIER 1982, 279-294.
264	234	816	LIGER (J.), 1973 .- APERCU SUR LES LANDES SECHES D'ANNEVILLE-SUR-SEINE
264	234	817	ET DE LA BASSE-SEINE. COLL. PHYT., II, LES LANDES, LILLE 1973, 179-187
265	39	818	LOHMEYER (W.) ET TRAUTMANN (W.), 1974 .- ZUR KENNTNIS DER WALD-
265	39	819	GESELLSCHAFTEN DER SCHUTZGEBIET TAUBERGIESSEN, ERLAUTUNGEN ZUR VEGE-
265	39	820	TATIONS-KARTE. DAS TAUBERGIESSENGEBIET. DIE NATUR-UND LANDSCHAFTS-
265	39	821	SCHUTZGEBIETE BADEN-WURTEMBERGS, BAND 7, 422-437.
266	363	822	MARTIN (P.) ET MOLINIER (RE.), 1971 .- A PROPOS D'ANEMONE PALMATA L.
266	363	823	UNE LOCALITE NOUVELLE DANS LES BOUCHES-DU-RHONE. BULL. DU MUSEUM
266	363	824	D'HIST. NAT. DE MARSEILLE, TOME XXXI, 85-96.
267	364	825	MARTIN (P.) ET MOLINIER (RE.), 1972 .- A PROPOS DU DICTAMNUS ALBUS L.
267	364	826	EN BASSE-PROVENCE. BULL. DU MUSEUM D'HIST. NAT. DE MARSEILLE, TOME
267	364	827	XXXII, 53-60.
268	330	828	MERIAUX (J.-L.) ET GEHU (J.-M.), .- REACTIONS DES GROUPEMENTS
268	330	829	AQUATIQUES ET SUBAQUATIQUES AUX CHANGEMENTS DE L'ENVIRONNEMENT.
268	330	830	121-142.
269	452	831	MERIAUX (J.-L.) ET WATTEZ (J.-R.), 1981 .- GROUPEMENTS VEGETAUX AQUA-
269	452	832	TIQUES ET SUBAQUATIQUES DE LA VALLEE DE LA SOMME. COLL. PHYT., X, VE-
269	452	833	GETATIONS AQUATIQUES, LILLE 1981, 369-413.
270	273	834	MERIAUX (J.-L.), SCHUMACKER (R.), TOMBAL (P.) ET AL. 1978 .- (AVEC
270	273	835	ZUTTERE (P. DE)). CONTRIBUTION A L' ETUDE DES BOULAIES A SPHAIGNES
270	273	836	DANS LE NORD DE LA FRANCE, L' ILE DE FRANCE ET LES ARDENNES. COLL.
270	273	837	PHYT., VII, SOLS TOURBEUX, LILLE 1978, 477-494.
271	262	838	MERIAUX (J.-L.), 1976 .- LES GROUPEMENTS A EPILOBIUM HIRSUTUM L. ET A
271	262	839	EUPATORIUM CANNABINUM L. DANS LE NORD DE LA FRANCE. COLL. PHYT., V,
271	262	840	LES PRAIRIES HUMIDES, LILLE 1976, 339-352.
272	294	841	MERIAUX (J.-L.), 1978 .- ETUDE ANALYTIQUE ET COMPARATIVE DE LA VEGETA-
272	294	842	TION AQUATIQUE D'ETANGS ET MARAIS DU NORD DE LA FRANCE (VALLEE DE LA
272	294	843	SENSEE ET BASSIN HOUILLER DU NORD - PAS-DE-CALAIS). DOC. PHYT., N. S.,
272	294	844	VOL. III, LILLE JUIN 1978, 1-244.
273	272	845	MERIAUX (J.-L.), 1978 .- IRRADIATION DE L'ASSOCIATION A CAREX CURTA
273	272	846	GOOD. (=CAREX CANESCENS MERCT.) ET AGROSTIS CANINA L. DANS LE NORD DE
273	272	847	LA FRANCE. COLL. PHYT., VII, SOLS TOURBEUX, LILLE 1978, 425-435.
274	308	848	MERIAUX (J.-L.), 1979 .- BILAN PHYTO-ECOLOGIQUE A DES FINS D'AMENAGE-
274	308	849	MENT D'UN ETANG NOUVELLEMENT CREE : L'EXEMPLE D'ARMBOUTS-CAPPEL (NORD)
274	308	850	DOC. PHYT., N. S., VOL. IV, LILLE, MAI 1979, 707-729.
275	386	851	MEYER (D.), 1981 .- LES FORMATIONS CADUCIFOLIEES DANS LE PELVOUX OR-
275	386	852	IENTAL (HAUTES-ALPES, FRANCE). ECOL. MEDIT., T. VIII, 3-4, 165-180.
276	359	853	MOLINIER (RE.) ET ARCHILOQUE (A.), 1967 .- MONOGRAPHIES PHYTOSOCIOLO-
276	359	854	GIQUES. LA VEGETATION DES GORGES DU VERDON. BULL. DU MUSEUM D'HIST.
276	359	855	NAT. DE MARSEILLE, TOME XXVII, 5-91.
277	360	856	MOLINIER (RE.) ET ROIG (F.-A.), 1968 .- OBSERVATIONS SUR LES STIPA DE
277	360	857	PROVENCE. BULL. DU MUSEUM D'HIST. NAT. DE MARSEILLE, TOME XXVIII, 5-28
278	361	858	MOLINIER (RE.) ET TALLON (G.), 1969 .- A PROPOS DE TROIS ESPECES RARES
278	361	859	OU PEU COMMUNES OBSERVEES EN CAMARGUE. BULL. DU MUSEUM D'HIST. NAT. DE
278	361	860	MARSEILLE, TOME XXIX, 5-23.
279	362	861	MOLINIER (RE.) ET TALLON (G.), 1970 .- PRODROME DES UNITES PHYTOSOCIO-
279	362	862	LOGIQUES OBSERVEES EN CAMARGUE. BULL. DU MUSEUM D'HIST. NAT. DE MAR-
279	362	863	SEILLE, TOME XXX, 5-110.
280	210	864	MOLINIER (RE.), MOLINIER (RO.) ET TALLON (G.), 1959 .- L'EXCURSION EN
280	210	865	PROVENCE (SUD-EST DE LA FRANCE) DE LA SOCIETE INTERNATIONALE DE PHYTO-
280	210	866	SOCIOLOGIE. VEGETATIO, VOL. VIII, FASC. 5/6, 341-383.
281	368	867	MOLINIER (RE.), 1934 .- ETUDES PHYTOSOCIOLOGIQUES ET ECOLOGIQUES EN
281	368	868	PROVENCE OCCIDENTALE. ANN. MUS. HIST. NAT. MARSEILLE, TOME XXVII, MEM.
281	368	869	1, 274P.
282	343	870	MOLINIER (RE.), 1952 .- MONOGRAPHIES PHYTOSOCIOLOGIQUES. LES MASSIFS
282	343	871	DE L'ETOILE ET DE N.-D. DES ANGES DE MIMET (BOUCHES-DU-RHONE). BULL.
282	343	872	DU MUSEUM D'HIST. NAT. DE MARSEILLE, TOME XII, 15-50.
283	345	873	MOLINIER (RE.), 1953 .- OBSERVATIONS SUR LA VEGETATION DE LA PRES-
283	345	874	QU'ILE DE GIENS (VAR). BULL. DU MUSEUM D'HIST. NAT. DE MARSEILLE, TOME
283	345	875	XIII,57-69.
284	203	876	MOLINIER (RE.), 1953 .- LES CLIMAX COTIERS DE LA MEDITERRANEE OCCIDEN-
284	203	877	TALE. VEGETATIO, VOL. IV, FASC. 5, 284-308.
285	207	878	MOLINIER (RE.), 1954 .- OBSERVATIONS SUR LA VEGETATION DE LA ZONE LIT-
285	207	879	TORALE EN PROVENCE. VEGETATIO, VOL. V-VI, 257-267.
286	346	880	MOLINIER (RE.), 1955 .- MONOGRAPHIES PHYTOSOCIOLOGIQUES. LA VEGETATION
286	346	881	DES COLLINES DE VITROLLES ET DU PLATEAU D'ARBOIS. BULL. DU MUSEUM
286	346	882	D'HIST. NAT. DE MARSEILLE, TOME XV, 97-115.
287	347	883	MOLINIER (RE.), 1956 .- MONOGRAPHIES PHYTOSOCIOLOGIQUES. LA VEGETATION
287	347	884	DE LA PRESQU'ILE DU CAP SICIE (VAR). BULL. DU MUSEUM D'HIST. NAT. DE
287	347	885	MARSEILLE, TOME XVI, 1-23.
288	184	886	MOLINIER (RE.), 1956 .- L'ALYSSUM SPINOSUM (BARREL.) L. ET LE BRASSICA
288	184	887	OLERACEA (L.) DC. SUBSP. ROBERTIANA (J. GAY) ROUY ET FOUC. DANS LES
288	184	888	ENVIRONS DE TOULON (VAR). BULL. DU MUSEUM D'HIST. NAT. DE MARSEILLE,
288	184	889	TOME XVI, 113-123.
289	348	890	MOLINIER (RE.), 1957 .- MONOGRAPHIES PHYTOSOCIOLOGIQUES. LA VEGETATION
289	348	891	DU BASSIN SYNCLINAL DE LA CIOTAT-LE BEAUSSET (VAR). BULL. DU MUSEUM
289	348	892	D'HIST. NAT. DE MARSEILLE, TOME XVII, 45-71.
290	349	893	MOLINIER (RE.), 1958 .- LE MASSIF DE LA SAINTE-BAUME. CONSIDERATIONS
290	349	894	D'ENSEMBLE D'APRES LA NOUVELLE CARTE DE 1/20000 EME. BULL. DU MUSEUM
290	349	895	D'HIST. NAT. DE MARSEILLE, TOME XVIII, 45-104.
291	350	896	MOLINIER (RE.), 1959 .- ETUDE DES GROUPEMENTS VEGETAUX TERRESTRES DU
291	350	897	CAP CORSE. BULL. DU MUSEUM D'HIST. NAT. DE MARSEILLE, TOME XIX, 5-75.

Source : MNHN, Paris

Figure 1 (Légende à la 15 ème partie)

LISTE DES ARTICLES CODES

292 351 898 MOLINIER (RE.), 1960 .- MONOGRAPHIES PHYTOSOCIOLOGIQUES. LE MASSIF DE
292 351 899 MOURRE D'AGNIS (VAR). BULL. DU MUSEUM D'HIST. NAT. DE MARSEILLE, TOME
292 351 900 XX, 5-44.

293 353 901 MOLINIER (RE.), 1963 .- VUE D'ENSEMBLE SUR LA VEGETATION DU GRAND ET
293 353 902 DU PETIT LUBERON (VAUCLUSE). BULL. DU MUSEUM D'HIST. NAT. DE MARSEILLE
293 353 903 TOME XXIII, 5-28.

294 354 904 MOLINIER (RE.), 1964 .- MONOGRAPHIES PHYTOSOCIOLOGIQUES. LE MASSIF DE
294 354 905 LA NERTHE (BOUCHES-DU-RHONE). BULL. DU MUSEUM D'HIST. NAT. DE MARSEIL-
294 354 906 LE, TOME XXIV, 5-32.

295 356 907 MOLINIER (RE.), 1965 .- LA VEGETATION DES MONTS OLYMPE, AURELIEN ET
295 356 908 REGAIGNAS (VAR). CONSIDERATIONS D'ENSEMBLE D'APRES LA NOUVELLE CARTE
295 356 909 AU 1/20000 EME. BULL. DU MUSEUM D'HIST. NAT. MARSEILLE, TOME XXV, 5-24

296 365 910 MOLINIER (RE.), 1973 .- LES ETUDES PHYTOSOCIOLOGIQUES EN PROVENCE
296 365 911 CRISTALLINE. BULL. DU MUSEUM D'HIST. NAT. DE MARSEILLE, TOME XXXIII,
296 365 912 7-46.

297 371 913 MOLINIER (RO.) ET PONS (A.), 1955 .- CONTRIBUTION A L'ETUDE DES GROU-
297 371 914 PEMENTS VEGETAUX DU LAUTARET ET DU VERSANT SUD DU GALIBIER (HAUTES-AL-
297 371 915 PES). BULL. SOC. SC. DAUPHINE, TOME 69, N. 5, MARS 1955, 3-19.

298 341 916 MOLINIER (RO.), 1951 .- LA CHENAIE PUBESCENTE DE LA FORET DOMANIALE DE
298 341 917 LA SAINTE-BAUME (VAR). BULL. DU MUSEUM D'HIST. NAT. DE MARSEILLE, TOME
298 341 918 XI, 33-55.

299 344 919 MOLINIER (RO.), 1952 .- LA HETRAIE DE LA FORET DOMANIALE DE LA SAINTE-
299 344 920 BAUME (VAR). BULL. DU MUSEUM D'HIST. NAT. DE MARSEILLE, TOME XII,
299 344 921 63-85.

300 92 922 MOLINIER (R. ET R.), 1974 .- PHYTOSOCIOLOGIE ET POLLUTION. DOC. PHYT.,
300 92 923 FASC. 7-8, LILLE, SEPT. 74, 21-34.

301 426 924 MOLINIER (R.) ET TALLON (G.), 1948 .- L'ISOETION EN COSTIERE NIMOISE.
301 426 925 BULL. SOC. BOT. FR., T. 95, N. 7-8, 343-353.

302 387 926 MOLINIER (R.) ET TALLON (G.), 1965 .- ETUDES BOTANIQUES EN CAMARGUE.
302 387 927 I. LA CAMARGUE PAYS DE DUNES. II. VERS LA FORET EN CAMARGUE. LA TERRE
302 387 928 ET LA VIE, VOL. XIX, N. 1-2, 3-197.

303 425 929 MOLINIER (R.), 1947 .- L'ISOETION EN CRAU (BOUCHES-DU-RHONE). BULL.
303 425 930 SOC. BOT. FR., T. 94, N. 7-8, 260-268.

304 139 931 MOLINIER (R.), 1948 .- LA VEGETATION DES RIVES DE L' ETANG DE BERRE,
304 139 932 (BOUCHES DU RHONE), BULL. SOC. LINN. PROV., T. XVI, COMM. SIGMA N. 103
304 139 933 19-42.

305 205 934 MOOR (M.), 1954 .- FICHTENWALDER IM SCHWEIZER JURA. VEGETATIO,
305 205 935 VOL. V-VI, 542-552.

306 40 936 MULLER (S.), 1978 .- CONTRIBUTION A LA SYNSYSTEMATIQUE DES HETRAIES
306 40 937 D'EUROPE OCCIDENTALE ET CENTRALE. THESE DE DOCTORAT, SPECIALITE ECO-
306 40 938 LOGIE VEGETALE, UNIVERSITE DE PARIS SUD, ORSAY, 95 P.

307 267 939 MULLER (S.), 1978 .- NOTE SUR LA VEGETATION DES TOURBIERES VOSGIENNES
307 267 940 EXTENSION ALTITUDINALE ET RELATIONS DU RHYNCHOSPORETUM ALBAE KOCH 26
307 267 941 ET DU CARICETUM LIMOSAE BR.-BL. 21. COLL. PHYT., VII, SOLS TOURBEUX,
307 267 942 LILLE 1978, 225-230.

308 41 943 MULLER (T.), 1974 .- ZUR KENNTNIS EINIGER PIONNIERGESELLSCHAFTEN IM
308 41 944 TAUBERGIESSENGEBIET. DAS TAUBERGIESSENGEBIET. DIE NATUR-UND LANDS-
308 41 945 SCHAFTSSCHUTZGEBIETE BADEN-WURTEMBERGS, BAND 7, 284-305.

309 42 946 MULLER (T.), 1974 .- GEBUSCHGESELLSCHAFTEN IM TAUBERGIESSENGEBIET. DAS
309 42 947 TAUBERGIESSENGEBIET. DIE NATUR-UND LANDSCHAFTSSCHUTZGEBIETE BADEN-
309 42 948 WURTEMBERGS, BAND 7, 400-421.

310 309 949 NEGRE (R.) ET SERVE (L.), 1979 .- PROSPECTION DANS LES GROUPEMENTS A
310 309 950 FESTUCA ESKIA EN PYRENEES ORIENTALES. DOC. PHYT., N. S., VOL. IV,
310 309 951 LILLE, MAI 1973, 731-756.

311 219 952 NEGRE (R.), 1969 .- LE GENTIANO-CARICETUM CURVULAE DANS LA REGION
311 219 953 LUCHONAISE (PYRENEES CENTRALES), VEGETATIO, VOL. XVIII, FASC. 1-6,
311 219 954 167-202.

312 329 955 NEGRE (R.), BAUDIERE (A.) ET SERVE (L.), 1982 .- APPROCHE ANALYTIQUE
312 329 956 SUR LES GROUPEMENTS A FESTUCA PANICULATA EST-PYRENEENS. DOC. PHYT.,
312 329 957 N. S., VOL. VI, CAMERINO, JANVIER 1982, 443-475.

313 367 958 NEGRE (R.), DENDALETCHE (CL.) ET VILLAR (L.), 1975 .- LES GROUPEMENTS
313 367 959 A FESTUCA PANICULATA EN PYRENEES CENTRALES ET OCCIDENTALES. BOL. SOC.
313 367 960 BROTERIANA, VOL. XLIX, 1 ERE S., 59-88.

314 270 961 NEGRE-FONTANEL (F.), FONTANEL (P.) ET POISSONET (P.), 1978 .- CONTRI-
314 270 962 BUTION A L'ETUDE DES TOURBIERES DU MONT LOZERE. COLL. PHYT., VII, SOLS
314 270 963 TOURBEUX, LILLE 1978, 277-286.

315 451 964 PAUTOU (G.) ET GIREL (J.), 1981 .- LES ASSOCIATIONS VEGETALES A CLA-
315 451 965 DIUM MARISCUS DOMINANT DANS LA VALLEE DU RHONE ENTRE LYON ET GENEVE.
315 451 966 COLL. PHYT., X, VEGETATIONS AQUATIQUES, LILLE 1981, 333-349.

316 370 967 PAUTOU (G.), CABAUSSEL (G.) ET PORTECOP (J.), 1970 .- ECOLOGIE DES
316 370 968 FORMATIONS RIVERAINES DE LA BASSE ISERE. APPLICATION A L'ETUDE D'UNE
316 370 969 NAPPE PHREATIQUE ET DE SES RISQUES DE POLLUTION. DOC. CARTE VEG. ALPES
316 370 970 VOL. VIII, 73-113.

317 211 971 PAWLOWSKI (B.), 1959 .- NOTES BOTANIQUES SUR LE PIC DU GRAND GLAIZA,
317 211 972 3286M (ALPES COTTIENNES FRANCAISES). VEGETATIO, VOL. VIII, FASC 5/6,
317 211 973 333-339.

318 435 974 PETIT (D.), 1977 .- LES PELOUSES A HIERACIUM PILOSELLA L. DES TERRILS
318 435 975 DU NORD DE LA FRANCE. COLL. PHYT., VI, LES PELOUSES SECHES, LILLE 1977
318 435 976 201-212.

319 310 977 PETIT (D.), 1979 .- LES FRICHES HAUTES DES TERRILS HOUILLERS DU NORD
319 310 978 DE LA FRANCE. DOC. PHYT., N. S., VOL. IV, LILLE, MAI 1979, 803-826.

320 418 979 PHILIPPI (G.), 1961 .- CAREX PILOSA, EINE FUR DAS ELSASS NEUE BLUTEN-
320 418 980 PFLANZE. MITT. BAD. LANDESVERNATURKUNDE U. NATURSCHUTZ, N.F.S. 1, 197-
320 418 981 195.

321 409 982 PHILIPPI (G.), 1969 .- LAICHKRAUT- UND WASSERLINSENGESELLSCHAFTEN DES
321 409 983 OBERRHEINGEBIETES ZWICHEN STRASSBURG UND MANNHEIM. LANDESSTELLE NATUR.
321 409 984 UND LANDSCHAFTSPFLEGE BADEN-WURTTEMBERG, T. 37, 102-172.

Source : MNHN, Paris

Figure 1 (Légende à la 15 ème partie)

LISTE DES ARTICLES CODES

322	388	985	PHILIPPI (G.), 1969 .- ZUR VERBREITUNG UND SOZIOLOGIE VON SCIRPUS TAB-
322	388	986	ERNAEMONTANI, SC. TRIQUETER, SC. CARINATUS UND SC. MARITIMUS IM BADI-
322	388	987	SCHEN OBERRHEINGEBIET. BEITR. NATURK. FORSCH. SUDW.-DRL., VOL. XXVIII,
322	388	988	T. 1, 9-18.
323	419	989	PHILIPPI (G.), 1970 .- CALAMAGROSTIS PHRAGMITOIDES HARTM., DAS PURPUR-
323	419	990	REITGRAS, IM SCHWARZWALD UND IN DEN VOGESEN. BEITR. NATURK. FORSCH.
323	419	991	SUDWDTL., T. XXIX, FASC. 1, 107-110.
324	389	992	PHILIPPI (G.), 1973 .- ZUR KENNTNIS EINIGER ROHRICHTGESELLSCHAFTEN DES
324	389	993	OBERRHEINGEBIETES. BEITR. NATURK. FORSCH. SUDWDTL., VOL. 32, 53-95.
325	44	994	PHILIPPI (G.), 1978 .- DIE VEGETATION DES ALTRHEINGEBIETES BEI RUS-
325	44	995	SHEIM. IN DER RUSSHEIMER ALTRHEIN, EINE NORDBADISCHE AUENLANDSCHAFT.
325	44	996	NATUR- U. LANDSCHAFTSSCHUTZGEBIETE BAD.-WURTT., KARLSRUHE, 10, 103-267
326	187	997	PIOTROWSKA (H.), 1964 .- LES GROUPEMENTS VEGETAUX DES DUNES MEDITERRA-
326	187	998	NEENNES ENTRE MONTPELLIER ET NARBONNE. BULL. DE LA SOC. DES AMIS DES
326	187	999	SCI. ET DES LET. DE POZNAN, SERIE D, LIVRAISON 5, 65-82.
327	199	1000	POIRION (L.) ET BARBERO (M.), 1965 .- GROUPEMENTS A ISOETES VELATA
327	199	1001	A. BRAUN (ISOETES VARIABILIS LE GRAND). BULL. DE LA SOC. BOT. FR., 112
327	199	1002	N. 7-8, 436-442.
328	198	1003	PONS (A.), 1952 .- LA HETRAIE DU GRAND LUBERON (VAUCLUSE). BULL. DE LA
328	198	1004	SOC. BOT. FR., 99, N. 4-6, 187-189.
329	253	1005	PROVOST (M.), 1975 .- LA VEGETATION DU HAVRE DE BARNEVILLE (MANCHE -
329	253	1006	FRANCE). COLL. PHYT., IV, LES VASES SALEES, LILLE 1975, 331-365.
330	437	1007	PROVOST (M.), 1977 .- SUR LES PELOUSES A THEROPHYTES DE TROIS CAPS
330	437	1008	ROCHEUX DE LA COTE OUEST DU COTENTIN (BASSE-NORMANDIE - FRANCE). COLL.
330	437	1009	PHYT., VI, LES PELOUSES SECHES, LILLE 1977, 219-238.
331	104	1010	PUTOT (P.), 1975 .- LES GROUPEMENTS HERBACES DE LA REGION DE MOREZ
331	104	1011	BOIS D' AMONT (JURA). ETUDE PHYTOSOCIOLOGIQUE ET APPLICATION A LA
331	104	1012	DETERMINATION DES VALEURS PASTORALES. ANN. SCIENT. DE L' UNIV. DE
331	104	1013	BESANCON, BOT., FASC. 16, 3 EME SERIE, P. 77-140, 11 TABLEAUX.
332	394	1014	QUANTIN (A.) ET NETIEN (G.), 1951 .- CONTRIBUTION A L'ETUDE DES ASSO-
332	394	1015	CIATIONS VEGETALES DES ALPES DE L'OISANS. IV. LES GROUPEMENTS VEGETAUX
332	394	1016	DES COMBES A NEIGE SUR SOL SILICEUX. BULL. SOC. HIST. NAT. DU DOUBS,
332	394	1017	N. 55, 138-155.
333	393	1018	QUANTIN (A.) ET NETIEN (G.), 1951 .- CONTRIBUTION A L'ETUDE DES ASSOC-
333	393	1019	IATIONS VEGETALES DES ALPES DE L'OISANS. II. LES GROUPEMENTS VEGETAUX
333	393	1020	DES PIERRIERS SILICEUX. III. LES GROUPEMENTS VEGETAUX DES COMBES A
333	393	1021	NEIGE SUR SOL CALCAIRE. BULL. SOC. HIST. NAT. DU DOUBS, N. 55, 94-137.
334	392	1022	QUANTIN (A.) ET NETIEN (G.), 1951 .- CONTRIBUTION A L'ETUDE DES ASSOC-
334	392	1023	IATIONS VEGETALES DES ALPES DE L'OISANS. ANN. SCIENT. UNIV. BESANCON,
334	392	1024	BOT., FASC. 1, 41-56.
335	183	1025	QUEZEL (P.) ET GRANEL DE SOLIGNAC (L.), 1953 .- A PROPOS DE LA REGENE-
335	183	1026	RATION DES FUTAIES DE CHENES PUBESCENTS ET DE HETRES DANS LA ZONE ME-
335	183	1027	RIDIONALE DES CAUSSES. RECUEIL DES TRAV. DU LAB. DE BOTANIQUE, GEOLO-
335	183	1028	GIE ET ZOOLOGIE DE LA FAC. DES SCI. DE L'UNIV. DE MONTPELLIER, SERIE
335	183	1029	BOTANIQUE, FASC. 6, 1953, 149-167.
336	204	1030	QUEZEL (P.) ET RIOUX (J.-A.), 195 .- L'ETAGE SUBALPIN DANS LE CANTAL
336	204	1031	(MASSIF CENTRAL DE LA FRANCE). VEGETATIO, VOL. IV, FASC. 6, 345-378.
337	182	1032	QUEZEL (P.) ET RIOUX (J.-A.), 1950 .- LA NOTION DE SPECTRE EN PHYTOSO-
337	182	1033	CIOLOGIE (SPECTRE ZONAL REEL). LEJEUNIA, TOME 14, 19-26.
338	102	1034	RAMEAU (J.-C.) ET ESTRADE (.), 1980 .- 52 RELEVES. COLL. PHYTO., TENU
338	102	1035	A STRASBOURG EN 1980.
339	148	1036	RAMEAU (J.-C.) ET ROYER (J.-M.), 1974 .- LES FORETS ACIDIPHILES DU S.E
339	148	1037	DU BASSIN PARISIEN. COLL. PHYTO., III, LES FORETS ACIDIPHILES, LILLE,
339	148	1038	319-340.
340	48	1039	RAMEAU (J.-C.) ET ROYER (J.-M.), 1976 .- LES MOLINIAIES DU PLATEAU DE
340	48	1040	LANGRES. COLL. PHYTO., 5, LES PRAIRIES HUMIDES, LILLE, 269-287.
341	278	1041	RAMEAU (J.-C.) ET ROYER (J.-M.), 1979 .- NOUVELLES DONNEES SUR LES
341	278	1042	OURLETS THERMOXEROPHILES DES HETRAIES SECHES ET DES CHENAIES PUBESCEN-
341	278	1043	TES DE BOURGOGNE ET DE HAUTE-MARNE. COLL. PHYT., VIII, LES LISIERES
341	278	1044	FORESTIERES, LILLE 1979, 151-170.
342	279	1045	RAMEAU (J.-C.) ET SCHMITT (A.), 1979 .- QUELQUES GROUPEMENTS D'OURLETS
342	279	1046	FORESTIERS DES TRIFOLIO-GERANIETEA AU NIVEAU DU JURA CENTRAL. COLL.
342	279	1047	PHYT., VIII, LES LISIERES FORESTIERES, LILLE 1979, 174-200.
343	51	1048	RAMEAU (J.-C.) ET SCHMITT (A.), 1980 .- 50 RELEVES PRESENTES AU COLLO.
343	51	1049	PHYTOS. DE STRASBOURG EN 1980.
344	145	1050	RAMEAU (J.-C.) ET TIMBAL (J.), 1979 .- LES GROUPEMENTS FORESTIERS DE
344	145	1051	FOND DE VALLON DES PLATEAUX CALCAIRES DE LORRAINE. ETUDE PHYTOSOCIOLO-
344	145	1052	GIQUE. DOC. PHYT., N. S., VOL. IV, LILLE, MAI 1979, P. 847-870.
345	49	1053	RAMEAU (J.-C.), .- ETUDE ECOLOGIQUE DES RESSOURCES NATURELLES DE
345	49	1054	LA COMMUNE DE VANDONCOURT (DOUBS), BESANCON, 32 P.
346	47	1055	RAMEAU (J.-C.), ROYER (J.-M.), BUGNON (F.) ET BRUNAUD (A.), 1971 .-
346	47	1056	ETUDE DE QUELQUES GROUPEMENTS FORESTIERS SUBMONTAGNARDS DANS LE SUD-
346	47	1057	EST DU BASSIN PARISIEN ET LA BOURGOGNE. BULL. SCIENT. DE BOURGOGNE, T.
346	47	1058	28, 33-63.
347	157	1059	RAMEAU (J.-C.), 1971 .- ETUDE PHYTOSOCIOLOGIQUE DES PELOUSES DE L'
347	157	1060	OXFORDIEN HAUT-MARNAIS. ANN. SCIENT. DE L' UNIVERS. DE BESANCON,
347	157	1061	BOTANIQUE, 3 EME SERIE, FASC. 10, 139-163.
348	45	1062	RAMEAU (J.-C.), 1974 .- ESSAI DE SYNTHESE DES GROUPEMENTS FORESTIERS
348	45	1063	CALCICOLES DE LA BOURGOGNE ET DU SUD DE LA LORRAINE. THESE, FACULTE
348	45	1064	DES SCIENCES ET TECHNIQUES DE L'UNIVERSITE DE BESANCON. ANNALES SCIEN-
348	45	1065	TIFIQUES DE L'UNI. DE BESANCON, BOT., SERIE 3, FASC. 14, 1973, 343-530
349	46	1066	RAMEAU (J.-C.), 1978 .- NOTES SUR LE CARPINION "MESOTROPHE" DU SUD-E.
349	46	1067	DU BASSIN PARISIEN ET DE LA BOURGOGNE. DOC. PHYT., N.S., VOL. 2, LILLE
349	46	1068	JANVIER 78, 353-363.
350	420	1069	RASTETTER (V.), 1963 .- LA TOURBIERE DU LAC DE SEWEN (HAUT-RHIN). BULL
350	420	1070	SOC. HIST. NAT. DU PAYS DE MONTBELIARD, 53-60.
351	52	1071	RASTETTER (V.), 1964-65 .- ASPECTS PHYTOSOCIOLOGIQUES DE LA FLORE
351	52	1072	ARVALE, MESSICOLE ET RUDERALE DE LA PLAINE HAUT-RHINOISE. BULL. SOC.
351	52	1073	HIST. NAT. MONTBELIARD, 43-55.
352	53	1074	RASTETTER (V.), 1966-67 .- LES ASSOCIATIONS A MOLINIA COERULEA SUR SOL
352	53	1075	CALCAIRE COMPAREES A CELLE SUR SOL ACIDE DANS LE HAUT-RHIN. BULL. SOC.
352	53	1076	HIST. NAT. PAYS MONTBELIARD, 3-15.

Source : MNHN, Paris

Figure 1 (Légende à la 15 ème partie)

LISTE DES ARTICLES CODES

353	128	1077
353	128	1078
353	128	1079

RASTETTER (V.), 1976 .- LA FORET EN ALSACE ET PLUS SPECIALEMENT DANS LE HAUT-RHIN. LA FORET EN ALSACE. BULL. SOC. INDUSTRIELLE DE MULHOUSE. 4/1976, N. 765, 61-70.

354	221	1080
354	221	1081
354	221	1082

RICHARD (J.-L.) ET BEGUIN (C.), 1971 .- UN GROUPEMENT PIONNIER A LA LIMITE SUPERIEURE DE LA FORET DANS LE JURA : LE VALERIANO-RHAMNETUM. VEGETATIO, VOL. XXII, FASC. 6, 345-354.

355	218	1083
355	218	1084
355	218	1085

RICHARD (J.-L.), 1968 .- QUELQUES GROUPEMENTS VEGETAUX A LA LIMITE SUPERIEURE DE LA FORET DANS LES HAUTES CHAINES DU JURA. VEGETATIO, VOL. XVI, FASC. 1-4, 205-219.

356	167	1086
356	167	1087
356	167	1088

RIEUX (R.), RITSCHEL (G.) ET ROUX (C.), 1977 .- ETUDE ECOLOGIQUE ET PHYTOSOCIOLOGIQUE DU CRASSULETUM TILLAEAE MOLINIER ET TALLON 1949. REVUE DE BIOL. ET D'ECOL. MEDIT., T. IV, 3,117-143.

357	202	1089
357	202	1090
357	202	1091

RIOUX (J.) ET QUEZEL (P.), 1949 .- CONTRIBUTION A L'ETUDE DES GROUPEMENTS RUPICOLES ENDEMIQUES DES ALPES-MARITIMES. VEGETATIO, VOL II., (1949), FASC. 1, 1-13.

358	186	1092
358	186	1093
358	186	1094

RIOUX (J.-A.), ROUX (J.) ET PIGNATTI (S.), 1955 .- LES ASSOCIATIONS LITTORALES DES 'ALBERES' (ETUDE CRITIQUE). VIE ET MILIEU, TOME VI, FASC. 1, 1-37.

359	158	1095
359	158	1096
359	158	1097
359	158	1098

RITTER (J.) ET MATHIEU (D.), 1972 .- REMARQUES SUR LA DYNAMIQUE INTERNE DES ASSOCIATIONS VEGETALES : LES RELATIONS ENTRE LA REPARTITION SPATIALE DES ESPECES ET LA GEOMORPHOLOGIE. ANN. SCIENT. DE L' UNIVERS. DE BESANCON, BOTANIQUE, 3 EME SERIE, FASC. 13, 317-331.

360	54	1099
360	54	1100
360	54	1101

RITTER (J.), 1972 .- REMARQUES CARYOLOGIQUES ET PHYTOSOCIOLOGIQUES SUR QUELQUES TAXONS DU JURA ET DES ALPES. REV. CYTOL. ET BIOL. VEG., PARIS, 35, 281-294.

361	222	1102
361	222	1103
361	222	1104

RITTER (J.), 1972 .- LES GROUPEMENTS VEGETAUX DES ETAGES SUBALPINS ET ALPIN DU VERCORS MERIDIONAL. ESSAI D'INTERPRETATION STATISTIQUE. VEGETATIO, VOL. XXIV, FASC. 4-6, 313-403.

362	224	1105
362	224	1106
362	224	1107

RITTER (J.), 1972 .- CONTRIBUTION A L'ETUDE DES GROUPEMENTS VEGETAUX DU VERCORS MERIDIONAL: LES GROUPEMENTS FONTINAUX ET DES BAS-MARAIS DE L'ETAGE SUBALPIN. VEGETATIO, VOL. XXV, FASC. 5-6, 357-365.

363	169	1108
363	169	1109
363	169	1110
363	169	1111
363	169	1112

ROUX (G.), 1971 .- LE PROBLEME DES PELOUSES A NARDUS STRICTA : UNE APPROCHE PAR LES METHODES D' ANALYSE NUMERIQUE. COLL. INTERDISCIPLIN. SUR LES MILIEUX NATURELS SUPRA-FORESTIERS DES MONTAGNES DU BASSIN OCC. DE LA MEDITERRANEE. LABO. DE TAX. VEG. EXP. ET NUM. FAC. DES SC. ORSAY 299-314.

364	55	1113
364	55	1114
364	55	1115

ROUX (J.) ET LAHONDERE (C.), 1960 .- A PROPOS DE LA VEGETATION CHASMOPHYTIQUE DES FALAISES MARITIMES EN BRETAGNE SEPTENTRIONALE. NATURALIA MONSPELIENSIA, BOT., FASC. 12, 53-80.

365	152	1116
365	152	1117
365	152	1118

ROYER (J.-M.) ET DIDIER (B.), .- REMARQUES PHYTOGEOGRAPHIQUES A PROPOS DE LA DECOUVERTE D' ESPECES SUBMEDITERRANEENNES NOUVELLES POUR LA REGION DE LANGRES. 1-6.

366	153	1119
366	153	1120
366	153	1121

ROYER (J.-M.) ET DIDIER (B.), .- SESELI ANNUUM L. EN FORET D'ARC (DEPART. HAUTE-MARNE) : ETUDE BIOGEOGRAPHIQUE ET PHYTOSOCIOLOGIQUE. 3-11.

367	155	1122
367	155	1123
367	155	1124
367	155	1125

ROYER (J.-M.) ET RAMEAU (J.-C.), 1971 .- A PROPOS DE LA VEGETATION DES EBOULIS DE LA MONTAGNE CHATILLONNAISE ET DU PAYS DE CHAMPLITTE. ANN. SCIENT. DE L' UNIVERS. DE BESANCON, BOTANIQUE, 3 EME SERIE, FASC. 10, 131-138.

368	275	1126
368	275	1127
368	275	1128
368	275	1129

ROYER (J.-M.) ET RAMEAU (J.-C.), 1979 .- LES ASSOCIATIONS DES OURLETS DES FORETS DU CARPINION (TRIFOLION MEDII ET GERANION SANGUINEI) EN BOURGOGNE ET CHAMPAGNE MERIDIONALE. COLL. PHYT., VIII, LES LISIERES FORESTIERES, LILLE 1979, 83-113.

369	150	1130
369	150	1131

ROYER (J.-M.), .- PLANTES PEU CONNUES DE BOURGOGNE ET DE CHAMPAGNE. I, VIOLA RUPESTRIS F. W. SCHMIDT. 1-6.

370	277	1132
370	277	1133
370	277	1134
370	277	1135

ROYER (J.-M.), RAMEAU (J.-C.) ET PRIN (R.), 1979 .- LE GROUPEMENT A PEUCEDANUM ALSATICUM DE CHAMPAGNE SECHE MERIDIONALE: CORONILLO-PEUCEDANETUM ALSATICI (GERANION SANGUINEI). COLL. PHYT., VIII, LES LISIERES FORESTIERES, LILLE 1979, 137-149.

371	62	1136
371	62	1137
371	62	1138
371	62	1139

ROYER (J.-M.), VADAM (J.-C.), GILLET (F.) ET AL., 1978 .- (AVEC AUMONIER J.).ETUDE PHYTOSOCIOLOGIQUE DES TOURBIERES ACIDES ET ALCALINES DU HAUT-DOUBS. REFLEXIONS SUR LEUR REGENERATION ET LEUR GENESE. COLLOQUES PHYT., 7, SOLS TOURBEUX, LILLE, 295-344.

372	61	1140
372	61	1141
372	61	1142
372	61	1143
372	61	1144

ROYER (J.-M.), VADAM (J.-C.), GILLET (F.) ET AL., 1978 .- (AVEC AUMONIER J.).ETUDE PHYTOSOCIOLOGIQUE DES TOURBIERES ACIDES ET ALCALINES DU HAUT-DOUBS. REFLEXION SUR LEUR REGENERATION ET SUR LEUR GENESE. PUBLI. DU CENTRE UNIV. D'ETUDES REG. 2, UNIV. DE FRANCHE COMTE, BESANCON, 109-185.

373	156	1145
373	156	1146
373	156	1147
373	156	1148

ROYER (J.-M.), 1971 .- A PROPOS DE QUELQUES OBSERVATIONS PHYTOSOCIOLOGIQUES SUR LE SUD DU DEPARTEMENT DE LA NIEVRE (REGION DE DECIZE ET NEVERS). ANN. SCIENT. DE L' UNIVERS. DE BESANCON, BOTANIQUE, 3 EME SER FASC. 10, 117-129.

374	154	1149
374	154	1150
374	154	1151

ROYER (J.-M.), 1971 .- OBSERVATIONS PHYTOSOCIOLOGIQUES SUR QUELQUES GROUPEMENTS XEROPHILES DU PLATEAU DE LANGRES ET DE LA MONTAGNE CHATILLONNAISE. BULL. SC. DE BOURGOGNE, T. XXVIII, 3-29.

375	159	1152
375	159	1153
375	159	1154

ROYER (J.-M.), 1972 .- ESSAI DE SYNTHESE SUR LES GROUPEMENTS VEGETAUX DE PELOUSES, EBOULIS ET ROCHERS DE BOURGOGNE ET CHAMPAGNE MERIDIONALE. ANN. SCIENT. DE L' UNIVERS. DE BESANCON, BOTANIQUE, FASC. 13, 157-316.

376	151	1155
376	151	1156
376	151	1157

ROYER (J.-M.), 1973 .- RECONNAISSANCE PHYTOSOCIOLOGIQUE EN BASSE-BOURGOGNE. III, LE MASSIF FORESTIER DE VINCELLES, VAL DE MERCY-BAZARNES. BULL. SOC. HIST. NAT. D' AUTUN. 68, DEC. 1973, 6 P.

377	56	1158
377	56	1159

ROYER (J.-M.), 1974 .- ETUDE PHYTOSOCIOLOGIQUE DES GROUPEMENTS DES ETANGS ASSECHES DE PUISAYE. DOC. PHYT., FASC. 6, LILLE, AVRIL 74, 1-15

378	58	1160
378	58	1161
378	58	1162

ROYER (J.-M.), 1975 .- OBSERVATIONS PHYTOSOCIOLOGIQUES SUR LES GROUPEMENTS XEROTHERMIQUES DE L'AVALLONNAIS GRANITIQUE (MORVAN). ANNALES SCIENT. DE L'UNIV. DE BESANCON, BOT., FASC. 16, 63-76.

379	57	1163
379	57	1164
379	57	1165
379	57	1166

ROYER (J.-M.), 1975 .- LES PRAIRIES DE FAUCHE SEMI-NATURELLES A NARCISSUS POETICUS L. (ARRHENATHERION ELATIORIS) DE BOURGOGNE ET DE CHAMPAGNE MERIDIONALE. DOC. PHYT., FASC. 9-14, LILLE, JUILLET 75, 237-244.

Source : MNHN, Paris

Figure 1 (Légende à la 15 ème partie)

LISTE DES ARTICLES CODES

380	59	1167	ROYER (J.-M.), 1977 .- LES PELOUSES SECHES A THEROPHYTES DE BOURGOGNE
380	59	1168	ET DE CHAMPAGNE MERIDIONALE. COLL. PHYT., 6 : LES PELOUSES SECHES,
380	59	1169	LILLE, 133-145.
381	144	1170	ROYER (J.-M.), 1978 .- NOUVELLES DONNEES SUR LE MESOBROMION BR.-BL. ET
381	144	1171	MOOR EM. OBERD. 49 DE BOURGOGNE ET CHAMPAGNE. DOC. PHYT., N. S.,
381	144	1172	VOL. II, LILLE, JANV. 1978, P. 393-399, TABL.
382	322	1173	ROYER (J.-M.), 1982 .- CONTRIBUTION A L'ETUDE PHYTOSOCIOLOGIQUE DES
382	322	1174	PELOUSES DU PERIGORD ET DES REGIONS VOISINES. DOC. PHYT., N. S., VOL.
382	322	1175	VI, CAMERINO, JANVIER 1982, 203-220.
383	291	1176	ROZE (F.), 1979 .- DEFINITION DES DIFFERENTS TYPES FLORISTIQUES ET
383	291	1177	STRUCTURAUX DES HAIES ET TALUS DE BRETAGNE. COLL. PHYT., VIII, LES
383	291	1178	LISIERES FORESTIERES, LILLE 1979, 397-412.
384	100	1179	RUFFRAY (P., DE), 1978 .- ETALONNAGE CLIMATIQUE DES PLANTES EN ALSACE
384	100	1180	ET DANS LES REGIONS LIMITROPHES. THESE, U. L. P. STRASBOURG, 185 P.
385	170	1181	RUMELHART (M.), 1982 .- LES FORETS ALLUVIALES DE LA VALLEE DE L' ESSO-
385	170	1182	NE. COL. PHYTOS. TENU A STRASBOURG. TITRE PROVISOIRE
386	134	1183	SANDOZ (H.) ET BARBERO (M.), 1974 .- LES FRUTICEES A RHODODENDRON FER-
386	134	1184	RUGINEUM ET JUNIPERUS NANA ET LES MELEZEINS DES ALPES MARITIMES ET
386	134	1185	LIGURES. REV. BIOL. ET D' ECOL. MEDIT., T. 1, 3, 63-96.
387	63	1186	SCHMITT (A.), 1978 .- OBSERVATIONS PHYTOSOCIOLOGIQUES SUR LES FORETS
387	63	1187	SUR TOURBE DANS LE JURA. COLL. PHYT., 7, SOLS TOURBEUX, LILLE, 345-357
388	276	1188	SCHMITT (A.) ET RAMEAU (J.-C.), 1979 .- LES GROUPEMENTS D'OURLETS FO-
388	276	1189	RESTIERS DES TRIFOLIO-GERANIETEA EN FORET DOMANIALE DE FONTAINEBLEAU
388	276	1190	(SEINE ET MARNE - FRANCE). COLL. PHYT., VIII, LES LISIERES FORESTIERES
388	276	1191	LILLE 1979, 115-136.
389	423	1192	SCHNITZLER (A.), .- RELEVES NON PUBLIES DE LA FORET DE HAGUENAU.
390	64	1193	SCHNITZLER (A.), 1980 .- RELEVES DE LA FORET DE L'ILL. NON PUBLIES.
391	180	1194	SCHNITZLER (A.), 1982 .- RELEVES EFFECTUES DANS LES FORETS DE NORD-
391	180	1195	HOUSE ET D' ERSTEIN EN 1982. NON PUBLIES.
392	60	1196	SCHNITZLER (A.), 1982 .- RELEVES DE LA FORET DE L' ILL ET DU BRUCH DE
392	60	1197	L' ANDLAU. NON PUBLIES.
393	33	1198	SCHNITZLER (A.), 1982 .- 148 RELEVES EFFECTUES DANS LES OURLETS ET
393	33	1199	MANTEAUX DES LISIERES DU RIED DE L' ILL ET DU BRUCH DE L' ANDLAU, NON
393	33	1200	PUBLIES.
394	68	1201	SCHORTANNER (M.), 1980 .- LES EFFETS DU RECALIBRAGE DE LA DOLLER SUR
394	68	1202	LA FAUNE ET LA FLORE. A. F. R. P. N., C. E. T. E., METZ, 87 P.
395	67	1203	SCHORTANNER (M.), 1980 .- LA COLONISATION DES BALLASTIERES PAR LA
395	67	1204	FAUNE ET LA FLORE. BURNHAUPT- REININGUE (ALSACE), ASS. FED. REG. PROT.
395	67	1205	NAT. C. E. T. E. EST, 51 P. + ANNEXES.
396	116	1206	SCHUMACKER (R.), 1978 .- L' ACTION DE L' INCENDIE SUR LES LANDES ET
396	116	1207	LES PELOUSES SEMI-NATURELLES DU PLATEAU D' ELSENBORN (PROV. DE LIEGE,
396	116	1208	BELGIQUE) ; ASPECTS FLORISTIQUES, PHYTOSOCIOLOGIQUES ET ECOLOGIQUES.
396	116	1209	DOC. PHYT., N. S., VOL. II, LILLE, JANV. 1978, P. 409-420.
397	192	1210	SERVE (L.), 1972 .- RECHERCHES COMPARATIVES SUR QUELQUES GROUPEMENTS
397	192	1211	VEGETAUX OROPHILES ET LEURS RELATIONS AVEC LA DYNAMIQUE PERIGLACIAIRE
397	192	1212	DANS LES PYRENEES-ORIENTALES ET LA SIERRA NEVADA. THESE DE SPECIALITE,
397	192	1213	U.S.T.L., 334 P., ANNEXES.
398	129	1214	SILLANOLI (M.), 1976 .- CARTE ECOLOGIQUE DE TOURNON AU 1/50 000 EME
398	129	1215	(REGION RHONE ALPES). ETUDE PRELIMINAIRE A L' AMENAGEMENT. DOC. DE
398	129	1216	CARTOGR. ECOL., VOL. XVIII, 43-56, GRENOBLE.
399	69	1217	SIMERAY (J.), 1976 .- ESSAI D'INTERPRETATION DES GROUPEMENTS VEGETAUX
399	69	1218	DE LA REGION DE SAINT CLAUDE EN VUE D'UNE SYNTHESE CARTOGRAPHIQUE.
399	69	1219	THESE, BESANCON, 214 P.
400	95	1220	SISSINGH (G.), 1974 .- COMPARAISON DU ROSO-EPHEDRETUM DE BRETAGNE AVEC
400	95	1221	DES UNITES DE VEGETATION ANALOGUES (CONTRIBUTION A LA SYSTEMATIQUE DES
400	95	1222	ASSOCIATIONS DE DUNES GRISES ATLANTIQUES ET MEDITERRENEENNES). DOC.
400	95	1223	PHYT., FASC. 7-8, LILLE, SEPT. 74, 95-106.
401	311	1224	SLOOVER (J. DE), DUMONT (J.-M.) ET LEBRUN (J.), 1979 .- LES GROUPE-
401	311	1225	MENTS A CAREX PANICULATA L. EN ARDENNE. DOC. PHYT., N. S., VOL. IV,
401	311	1226	LILLE, MAI 1979, 903-916.
402	110	1227	SOUGNEZ (N.) ET DETHIOUX (M.), 1977 .- LA VEGETATION DES COUPES FORES-
402	110	1228	-TIERES DE L' ARDENNE BELGE. DOC. PHYT., N. S., VOL. I, LILLE, JANV.
402	110	1229	1977, P. 277-289.
403	271	1230	STIEPERAERE (H.), 1978 .- QUELQUES ASPECTS DES PELOUSES TOURBEUSES DU
403	271	1231	JUNCION SQUARROSI (OBERD. 1957) PASS. 1964 EN FRANCE. COLL. PHYT., VII
403	271	1232	SOLS TOURBEUX, LILLE 1978, 359-369.
404	340	1233	STOTT (P.-A.), 1971 .- A MESOBROMETUM REFERABLE TO THE SUB-ASSOCIATION
404	340	1234	MESOBROMETUM SESLERIO POLYGALETOSUM TUXEN DESCRIBED FOR THE SOMME
404	340	1235	VALLEY. VEGETATIO, VOL. XXIII, FASC. 1/2, 61-70.
405	142	1236	SUSPLUGAS (J.), 1942 .- LE SOL ET LA VEGETATION DANS LE HAUT-VALLESPIR
405	142	1237	(PYRENEES ORIENTALES). S.I.G.M.A, COM. 80, MONTPELLIER, IMPRIM. DE LA
405	142	1238	CHARITE, 225 P., XVI PL., 5 FIG., REF. BIBLIOGR.
406	333	1239	TALLON (G.), .- LA FLORE DES RIZIERES DE LA REGION D'ARLES ET SES
406	333	1240	REPERCUSSIONS SUR LA CULTURE DU RIZ. VEGETATIO, VOL. , FASC.
406	333	1241	20-42.
407	143	1242	TCHOU YEN-TCHENG, 1948-1949 .- ETUDES ECOLOGIQUES ET PHYTOSOCIOLOGI-
407	143	1243	QUES SUR LES FORETS RIVERAINES DU BAS-LANGUEDOC (POPULETUM ALBAE).
407	143	1244	VEGETATIO, ACTA GEOBOTANICA, VOL. 1, FASC. 1, 2-28 ; FASC. 2-3, 93-128
407	143	1245	FASC. 4-5, 217-257 ; FASC. 6, 347-383.

Source : MNHN, Paris

408 125 1246 TIMBAL (J.), 1968 .- CONTRIBUTION A L' ETUDE DES ASSOCIATIONS FORES-
408 125 1247 TIERES DE LA FORET DE SAINTE HELENE (VOSGES). THESE DE SPECIALITE,
408 125 1248 FAC. DES SCIENCES DE L' UNIV. DE PARIS, ORSAY, 103 P.

409 105 1249 TIMBAL (J.), 1974 .- LES RAPPORTS DU LUZULO-FAGION ET DU QUERCION
409 105 1250 ROBORI-PETRAEAE DANS LE NORD-EST DE LA FRANCE. COLL. PHYTOS., III,
409 105 1251 LILLE, 1974, 341-361.

410 117 1252 TIMBAL (J.), 1978 .- LES HETRAIES A DENTAIRE DE LORRAINE. DOC. PHYT.,
410 117 1253 N. S., VOL. II, LILLE, JANV. 1978, P. 421-451.

411 246 1254 TOMBAL (P.), 1974 .- DIAGNOSE PHYTOCOENOLOGIQUE DES FORETS PROCLIMACI-
411 246 1255 QUES ACIDIPHILES DE LA REGION DE PARIS, COLL. PHYT., III, LES FORETS
411 246 1256 ACIDIPHILES, LILLE 1974, 301-309.

412 335 1257 TOSCA (C.) ET LABROUE (L.), 1979 .- DIVERSITE SPECIFIQUE ET EVOLUTION
412 335 1258 DES GROUPEMENTS VEGETAUX SUPRA FORESTIERS DES PYRENEES CENTRALES. VE-
412 335 1259 GETATIO, VOL. XXXIX, FASC. 3, 161-170.

413 206 1260 VANDEN BERGHEN (C.), 1954 .- LES PENTES SCHISTEUSES A POTENTILLA
413 206 1261 RUPESTRIS L. DE CHOOZ-RANCENNES (DEPARTEMENT DES ARDENNES, FRANCE).
413 206 1262 VEGETATIO, VOL. V-VI, 395-398.

414 208 1263 VANDEN BERGHEN (C.), 1958 .- ETUDE SUR LA VEGETATION DES DUNES ET DES
414 208 1264 LANDES DE LA BRETAGNE. VEGETATIO, VOL. VIII, FASC. 3, 193-208.

415 215 1265 VANDEN BERGHEN (C.), 1963 .- L'ASSOCIATION A HELICHRYSUM STOECHAS DANS
415 215 1266 LES DUNES DU LITTORAL DU SUD-OUEST DE LA FRANCE (ROSETO-EPHEDRETUM
415 215 1267 KUHNHOLZ-LORDAT). VEGETATIO, VOL. XI, FASC. 5-6, 317-324.

416 70 1268 VANDEN BERGHEN (C.), 1963 .- ETUDE SUR LA VEGETATION DES GRANDS
416 70 1269 CAUSSES DU MASSIF CENTRAL DE FRANCE. MEM. DE LA SOC. ROY. DE BOT. DE
416 70 1270 BELGIQUE, MEM. 1, PP. 285.

417 328 1271 VERRIER (J.-L.), 1982 .- ETUDES PHYTOSOCIOLOGIQUES SUR LES PELOUSES
417 328 1272 CALCICOLES DU QUERCY. DOC. PHYT., N. S., VOL. VI, CAMERINO, JANVIER
417 328 1273 1982, 407-429.

418 93 1274 VIGO (J.), 1974 .- A PROPOS DES FORETS DE CONIFERES CALCICOLES DES
418 93 1275 PYRENEES ORIENTALES. DOC. PHYT., FASC. 7-8, LILLE, SEPT. 74, 51-54.

419 71 1276 WALTER (J.-M.), 1966 .- RECHERCHES ECOLOGIQUES DANS LE MASSIF DE
419 71 1277 LA VANCELLE (VAL DE VILLE). THESE U.L.P. STRASBOURG, 117 P.

420 72 1278 WALTER (J.-M.), 1980 .- RELEVES DANS LE BOIS DE FORSTFELD, NON PUBLIES

421 88 1279 WATTEZ (J.-R.) ET GEHU (J.-M.), 1972 .- DOCUMENTS POUR LE CARICETUM
421 88 1280 LASIOCARPAE ET LE CARICETUM DIANDRAE PICARDS. DOC. PHYT., FASC. 1,
421 88 1281 LILLE, MAI 72, 47-50.

422 324 1282 WATTEZ (J.-R.) ET GEHU (J.-M.), 1982 .- GROUPEMENTS AMPHIBIES ACIDO-
422 324 1283 CLINES RELICTUELS OU DISPARUS DU NORD DE LA FRANCE. DOC. PHYT., N. S.,
422 324 1284 VOL. VI, CAMERINO, JANVIER 1982, 263-278.

423 434 1285 WATTEZ (J.-R.), GEHU (J.-M.) ET FOUCAULT (B. DE), 1977 .- LES PELOUSES
423 434 1286 A ANNUELLES DES BUTTONS DE LA BRENNE. COLL. PHYT., VI, LES PELOUSES
423 434 1287 SECHES, LILLE 1977, 191-199.

424 226 1288 WATTEZ (J.-R.), 1971 .- LA VEGETATION PIONNIERE DES PANNES DE DUNES
424 226 1289 SITUEES ENTRE BERCK ET MERLIMONT - PAS-DE-CALAIS. COLL. PHYT., VOL. I,
424 226 1290 DUNES, PARIS 1971, 116-131.

425 254 1291 WATTEZ (J.-R.), 1975 .- LA VEGETATION DES BERGES DES FLEUVES COTIERS
425 254 1292 DU NORD DE LA FRANCE (EN AMONT DE LEUR EMBOUCHURE). COLL. PHYT., IV,
425 254 1293 LES VASES SALEES, LILLE 1975, 367-393.

426 261 1294 WATTEZ (J.-R.), 1976 .- LES JONCAIES ACIDOCLINES A JUNCUS ACUTIFLORUS
426 261 1295 EHR. DU NORD DE LA FRANCE. COLL. PHYT., V, LES PRAIRIES HUMIDES, LILLE
426 261 1296 1976, 319-338.

427 91 1297 WATTEZ (J.-R.), 1976 .- OBSERVATIONS PHYTOSOCIOLOGIQUES SUR LES PEUPLE
427 91 1298 MENTS DE CHELIDOINE (CHELIDONIUM MAJUS L.) DANS LE NORD DE LA FRANCE.
427 91 1299 DOC. PHYT., FASC. 15-18, LILLE, JANV. 76, 147-154.

428 443 1300 WATTEZ (J.-R.), 1977 .- GROUPEMENTS SABULICOLES PIONNIERS DES CARRIE-
428 443 1301 RES DE LA PARTIE OCCIDENTALE DU NORD DE LA FRANCE (THERO-AIRION,
428 443 1302 PANICO-SETARION, SPERGULO-ERODION). COLL. PHYT., VI, LES PELOUSES
428 443 1303 SECHES, LILLE 1977, 283-318.

429 312 1304 WATTEZ (J.-R.), 1979 .- AFFINITES PHYTOSOCIOLOGIQUES DE L'ALISIER TOR-
429 312 1305 MINAL (SORBUS TORMINALIS (L.) CRANTZ) EN PICARDIE OCCIDENTALE. DOC.
429 312 1306 PHYT., N. S., VOL. IV, LILLE, MAI 1979, 951-965.

430 292 1307 WATTEZ (J.-R.), 1979 .- LE MANTEAU FORESTIER A SORBUS ARIA DE LA PAR-
430 292 1308 TIE SUD DE LA CUESTA DU BOULONNAIS ET LA LISIERE DE HAUTES HERBES COR-
430 292 1309 RESPONDANTES. COLL. PHYT., VIII, LES LISIERES FORESTIERES, LILLE 1979,
430 292 1310 413-430.

Figure 1 (15 parties)

LISTE DES ARTICLES CODES

Cette liste contient, actuellement, 430 numéros d'articles ou de publications diverses (1 ère colonne), rassemblant environ 30.000 relevés, soit près de 70 relevés en moyenne par publication. 22 autres articles de phytosociologie ne possèdent pas de relevés, d'où les 452 références annoncées dans le texte. La seconde colonne de numéros correspond aux numéros affectés aux articles.

Source : MNHN, Paris

Figure 2 (14 parties)

LISTE HIERARCHISEE DES TABLEAUX ENREGISTRES

Pour chacun des 164 articles, on indique les noms des tableaux enregistrés sur support informatique :

NBR TABL. est le nombre cumulé de tableaux (909) ;
NUM REF. est le numéro affecté à la publication ;
NB. REL. est le nombre total de relevés enregistrés (12.506).

LISTE DES TABLEAUX PHYTOSOCIOLOGIQUES RANGES DANS L' ORDRE DES REFERENCES BIBLIOGRAPHIQUES		NBR TABL.	NUM REF	ABREVIATION (AUTEUR-ANNEE)	NB.REL.
ALLIER (C.) ET BRESSET (V.), 1977 .- PREMIERE NOTE SUR L' ETUDE DES		1	106	1 ALLIER 77	
SAPINIERES DE LA PARTIE ORIENTALE DES PYRENEES. DOC. PHYT., N. S.,		1	106	2 ALLIER 77	
VOL. I, LILLE, JANV. 1977, P. 1-12.		1	106	3 ALLIER 77	
27 RELEVES DANS LES SAPINIERES, P. 4, ALLIER ET BRESSET		1	1 106	1 27	5
14 RELEVES DANS LES SAPINIERES, P. 6, ALLIER ET BRESSET		1	2 106	2 41	33
2 RELEVES ISOLES DANS SAPINIERES, P. 5 ET P. 7, ALLIER ET BRESSET	2	1	3 106	3 43	48
ARCHILOQUE (A.), BOREL (L.) ET DEVAUX (J.-P.), 1974 .- CARTES DES		5	120	13 ARCHILOQUE 74	
SERIES DE VEGETATION, FEUILLE D' ENTREVAUX (XXXV-41), AU 1/50 000 EME,		5	120	14 ARCHILOQUE 74	
87-129.		5	120	15 ARCHILOQUE 74	
6 RELEVES LANDE SUFFRUTESCENTE DE L'APHYLLANTHION, ARCHILOQUE P. 96		5	4 120	.1 49	55
9 RELEVES LAVANDAIE A L. VERA ET GENISTA CINEREA, ARCHILOQUE P. 101		5	5 120	2 58	62
10 RELEVES DANS LA CHENAIE-CHATAIGNERAIE, ARCHILOQUE P. 103		5	6 120	3 68	72
19 RELEVES DANS LES PINEDES A PIN SYLVESTRE, ARCHILOQUE.		5	7 120	4 87	83
7 RELEVES DANS LA HETRAIE SAPINIERE, ARCHILOQUE P. 111		5	8 120	5 94	103
8 RELEVES DANS LA PELOUSE A ASTRAGALUS ARISTATUS, ARCHILOQUE P. 113		5	9 120	6 102	111
7 RELEVES DANS LA PELOUSE A AVENA SEMPERVIRENS, ARCHILOQUE P. 118		5	10 120	7 109	120
12 RELEVES DANS LA SERIE NIVALE PSEUDOALPINE, ARCHILOQUE P. 120		5	11 120	8 121	128
ARCHILOQUE (A.), BOREL (L.) ET DEVAUX (J.-P.), 1980 .- NOTICE EXPLICA-		6	168	16 ARCHILOQUE 80	
TIVE DE LA CARTE PHYTOSOCIOLOGIQUE D' ALLOS AU 50.000 (FEUILLE XXXV-40		6	168	17 ARCHILOQUE 80	
REVUE DE BIOL. ET D' ECOL. MEDIT., T. VII, 4, 211-248.		6	168	18 ARCHILOQUE 80	
12 RELEVES DANS LA CHENAIE PUBESCENTE, P. 220, ARCHILOQUE, BOREL, DEVAU		6	12 168	1 133	145
14 RELEVES DANS LES LAVANDAIES, P. 221, ARCHILOQUE, BOREL, DEVAUX		6	13 168	2 147	158
10 RELEVES DANS LES SAPINIERES, P. 225, ARCHILOQUE, BOREL, DEVAUX		6	14 168	3 157	173
10 RELEVES DANS LES PESSIERES, P. 227, ARCHILOQUE, BOREL, DEVAUX		6	15 168	4 167	184
10 RELEVES DANS LES MELEZEINS, P. 229, ARCHILOQUE, BOREL, DEVAUX		6	16 168	5 177	195
8 RELEVES DANS LES PELOUSES NIVALES, P. 238, ARCHILOQUE, BOREL, DEVAUX		6	17 168	6 185	206
ARLOT (C.) ET HESSE (J.), 1981 .- ELEMENTS POUR UNE GESTION D' UN		8	122	22 ARLOT 81	
MILIEU CALCICOLE DE PLAINE. L' EXEMPLE DE LA RESERVE NATURELLE DE LA		8	122	23 ARLOT 81	
VALLEE DE LA GRAND PIERRE ET DE VITAIN (LOIR-ET-CHER). BULL. ECOL.,		8	122	24 ARLOT 81	
T. 12, 2/3, 249-294.		8	122	25 ARLOT 81	
12 RELEVES DANS LES GROUPEMENTS DE PELOUSES A THEROPHYTES, P. 265, ARLO		8	18 122	3 197	220
16 RELEVES DES GROUPEMENTS DE PELOUSES A HEMICRYPTOPHYTES, P. 268, ARLO		8	19 122	4 213	233
11 RELEVES DES GROUPEMENTS DES BOIS, P. 271, ARLOT ET HESSE		8	20 122	5 224	250
BARBE (J.), 1974 .- CONTRIBUTION A L' ETUDE PHYTOSOCIOLOGIQUE DU VIGNO		11	136	32 BARBE 74	
BLE ET DES PREMIERS PLATEAUX DU JURA CENTRAL. THESE DE SPECIALITE, FAC		11	136	33 BARBE 74	
DES SCIENCES DE BESANCON, 190 P.		11	136	34 BARBE 74	
8 RELEVES DANS LE MESOBROMETUM XEROPHILE, P. 73, BARBE		11	21 136	6 232	266
10 RELEVES DANS LE MESOBROMETUM GENTIANETOSUM LUTAE, P. 76, BARBE		11	22 136	7 242	275
10 RELEVES DANS LE MESOBROMETUM ERECTI TYPICUM, P. 79, BARBE		11	23 136	8 252	286
14 RELEVES A TETRAGONOLOBUS SILIQUOSUS, P. 83, BARBE		11	24 136	9 266	297
11 RELEVES DANS L'ARRHENATHERETUM ELATIORIS TX. 37, P.93, BARBE		11	25 136	10 277	312
11 RELEVES DANS LE LOLIO-CYNOSURETUM CRISTATI TX. 37, P. 90, BARBE		11	26 136	11 288	324
4 RELEVES DANS LE MOLINIO-TROLLIETUM EUROPAEI GUIN. 55, P. 98, BARBE		11	27 136	12 292	336
15 RELEVES DANS LE GERANIO-ALLIETUM VINEALE TX. 50, P. 107, BARBE		11	28 136	13 307	341
5 RELEVES DANS LE GERANION SANGUINEI TX. 60, P. 113, BARBE		11	29 136	14 312	357
12 RELEVES DANS LE CORONILLO PRUNETUM MAHALEB, P. 116, BARBE		11	30 136	15 324	363
6 RELEVES DANS LE CORONILLO-QUERCETUM PUBESCENTI, P. 123, BARBE		11	31 136	16 330	376
12 RELEVES DANS L'ASSOCIATION A ROBINIA PSEUDOACACIA, P. 130, BARBE		11	32 136	17 342	383
13 RELEVES DANS LE SCILLO-CARPINETUM, P. 136, BARBE		11	33 136	18 355	396
8 RELEVES DANS LE PHYLLITIDO-ACERETUM MOOR 52, P. 142, BARBE		11	34 136	19 363	410
7 RELEVES DANS LE FAGETUM SYLVATICAE TYPICUM MOOR 52, P. 149, BARBE		11	35 136	20 370	419
36 RELEVES DANS L'ABIETI-FAGETUM, P. 156, BARBE		11	36 136	21 406	427
3 RELEVES ISOLES DANS LE CARICETUM DAVALLIANAE, P.102, 104, BARBE	2	11	37 136	22 409	464
BARBE (J.), 1974 .- SUR QUELQUES GROUPEMENTS SPECIALISES PEU CONNUS DE		12	1	35 BARBE 74	
LA ZONE DU VIGNOBLE DU JURA CENTRAL. ANNALES SCIENTIFIQUES DE		12	1	36 BARBE 74	
L'UNIVERSITE DE BESANCON, BOTANIQUE, 3 EME SERIE, FASC. 15, 109-137.		12	1	37 BARBE 74	
11 RELEVES DANS LE DRABO-DAPHNETUM ALPINAE (CHOUARD 26) ROYER 72, 111		12	38 1	1 420	472
8 RELEVES DANS L' ALYSSO-FESTUCETUM GLAUCAE, P. 115, BARBE.		12	39 1	2 428	484
20 RELEVES DANS LE STIPION CALAMAGROSTIDIS, ETC., P. 121, BARBE.		12	40 1	3 448	493
11 RELEVES DANS LE CERASTIETUM PUMILI OBERD. ET TH. MULLER, P. 127, BAR		12	41 1	4 459	514
21 RELEVES DANS LE SESLERIO-ANTHYLLIDETUM MONTANAE (CHOUARD 26), 133		12	42 1	5 480	526
BARBERO (M.), DU MERLE (P.) ET QUEZEL (P.), 1976 .- LES PEUPLEMENTS		13	89	38 BARBERO 76	
SYLVATIQUES NATURELS DU MONT-VENTOUX (VAUCLUSE). DOC. PHYT., FASC.		13	89	39 BARBERO 76	
15-18, LILLE, 1-14.		13	89	40 BARBERO 76	
2 RELEVES DANS LA CHENAIE PUBESCENTE MEDITERRANENNE, BARBERO.		13	43 89	1 482	552
14 RELEVES DANS LA SERIE DU CHENE VERT, BARBERO.		13	44 89	2 496	555
25 RELEVES DANS LA SERIE SUPRAMEDIT. DU CHENE PUBESCENT, BARBERO.		13	45 89	3 521	570
16 RELEVES DANS LA SERIE SUPERIEURE DU PIN SYLVESTRE, BARBERO.		13	46 89	4 537	596
12 RELEVES DANS LES REBOISEMENTS DE PINS A CROCHETS, BARBERO.		13	47 89	5 549	613
13 RELEVES DANS LA SERIE SUBMEDITERRANENNE DU HETRE ET DU SAPIN, BARBE.		13	48 89	6 562	626
18 RELEVES DANS LA HETRAIE SAPIN., SERIE MESOPHILE DU HETRE, BARBERO.		13	49 89	7 580	640
3 RELEVES DANS LES HETRAIES SAPIN., MONTAGNE DE LURE, BARBERO.		13	50 89	8 583	659
BARBERO (M.) ET QUEZEL (P.), 1975 .- VEGETATION CULMINALE DU MONT		18	133	56 BARBERO 75	
VENTOUX. SA SIGNIFICATION DANS UNE INTERPRETATION PHYTOGEOGRAPHIQUE		18	133	57 BARBERO 75	
DES PREALPES MERIDIONALES. ECOL. MEDIT., 1, 3-30.		18	133	58 BARBERO 75	
2 RELEVES DANS LES PINEDES A CROCHETS DE LA SERIE PREALPINE, BARBERO.		18	51 133	1 585	667
12 RELEVES DANS LES PELOUSES DE CRETES A ANDROSACE VILLOSA, ETC. BARBE.		18	52 133	2 597	670
4 RELEVES DANS LES PRES SUSPENDUS DE VERSANTS NORD DU SESLERIO-SEM.		18	53 133	3 601	683
12 RELEVES DANS LES FRUTICEES DES SERIES MEDIT DU PIN A CROCHETS, BAR.		18	54 133	4 613	688
14 RELEVES DANS LES PINEDES A CROCHETS : ARCTOSTAPHYLO-PINETUM, BARBERO		18	55 133	5 627	701
21 RELEVES DANS LES PELOUSES ECORCHEES, ASTRAGALO-ONONIDETUM CENISIAE.		18	56 133	6 648	716
3 RELEVES DANS ONONIS CENISIA ET O. STRIATA DES COMBES , BARBERO & QUE		18	57 133	7 651	738
15 RELEVES DANS LES PELOUSES ECORCHEES D' EBOULIS FIXES ET DE VIRES.		18	58 133	8 666	742
16 RELEVES DANS LES EBOULIS DE L' IBERIDETUM CANDOLLEANAE, BARBERO & Q.		18	59 133	9 682	758
19 RELEVES DANS L' ANTHOXANTO-DESCHAMPSIETUM, BARBERO ET QUEZEL.		18	60 133	10 701	775
6 RELEVES DANS LE SENECIO-POETUM, BARBERO ET QUEZEL.		18	61 133	11 707	795
10 RELEVES DANS LES COMBES A NEIGE A RAN. OCCIDENT. ET FRIT. DELPHINENS		18	62 133	12 717	802

Source : MNHN, Paris

Figure 2 (suite)

BAUDIERE (A.), 1970 .- RECHERCHES PHYTOGEOGRAPHIQUES SUR LA	30		384	94	BAUDIERE 70	
BORDURE MERIDIONALE DU MASSIF CENTRAL FRANCAIS. LES MONTS DE	30		384	95	BAUDIERE 70	
L'ESPINOUZE. THESE D'ETAT SCIENCES NATURELLES, MONTPELLIER	30		384	96	BAUDIERE 70	
VOL. 1, LE CLIMAT ET LES FORMATIONS FORESTIERES. 317 P.	30		384	97	BAUDIERE 70	
VOL. 2, LES LANDES ET LES GROUPEMENTS EDAPHIQUES. P. 319 - 555	30		384	98	BAUDIERE 70	
VOL. 3, PLANCHES, TABLEAUX ET CATALOGUE SYSTEMATIQUE, 195 P., + ANN.	30		384	99	BAUDIERE 70	
9 RELEVES DANS LA CHENAIE VERTE DE LA RESERVE D'HERIC. BAUDIERE, 147	30	63	384	1	726	820
13 RELEVES DANS LA FORET D'YEUSE EN AVAL D'HERIC. BAUDIERE, 168.	30	64	384	2	739	830
5 RELEVES DANS LA FUTAIE D'YEUSE DE RIEUTORD, A L'OUEST D'HERIC. 181.	30	65	384	3	744	844
7 RELEVES DANS LA CHENAIE DU SENTIER DU CAROUX (GORGES D'HERIC). 184	30	66	384	4	751	850
5 RELEVES DANS DES CHENAIES EN REGENERATION (HERIC). BAUDIERE, 188.	30	67	384	5	756	858
2 RELEVES DANS LA CHENAIE D'YEUSE DES ROCHERS DU CAROUX. BAUDIERE,194.	30	68	384	6	758	864
2 RELEVES DANS LES BOIS D'YEUSE DE LA VALLEE SE LA MARE, SUR GRES.197.	30	69	384	7	760	867
5 RELEVES DANS LES CHENAIES SUR SCHISTES DE LA VALLEE DE LA MARE. 200.	30	70	384	8	765	870
5 RELEVES DANS LA CHENAIE MIXTE ILEX - PUBESCENS OU PETRAEA.BAUD.,206.	30	71	384	9	770	876
31 RELEVES DANS LES FORETS DE CHENE A FEUILLAGE CADUC. BAUDIERE, 215.	30	72	384	10	801	882
31 RELEVES DANS LA CHATAIGNERAIE. BAUDIERE, PAGE 251.	30	73	384	11	832	914
4 RELEVES DANS LA HETRAIE DU RAVIN DE CADIOL. BAUDIERE, P. 274.	30	74	384	12	836	946
4 RELEVES DANS LA HETRAIE DU BASTION. BAUDIERE, P. 276.	30	75	384	13	840	951
7 RELEVES DANS LA HETRAIE DE LA RESERVE DU PAS DE LA LAUZE. P. 281	30	76	384	14	847	956
16 RELEVES DANS LES HETRAIES DES PLATEAUX. BAUDIERE, P. 287.	30	77	384	15	863	964
2 RELEVES DANS LES HETRAIES DE THALWEG DU RAVIN DE PRATINJALLIERS. 296	30	78	384	16	865	981
5 RELEVES DANS LES HETRAIES A MOUSSES. BAUDIERE, P. 294.	30	79	384	17	870	984
12 RELEVES DANS LES HETRAIES DU REVERS NORD DE L'ESPINOUZE. BAUD., 303.	30	80	384	18	882	990
5 RELEVES DANS LES LANDES CLIMACIQUES A CYTISUS PURGANS. BAUDIERE, 349	30	81	384	19	887	1003
6 RELEVES DANS LES LANDES A CYTISUS PURGANS PSEUDOCLIMACIQUES. P. 350.	30	82	384	20	893	1009
2 RELEVES DANS DES LANDES AGEES A CYTISUS PURGANS DOMINANT.	30	83	384	21	895	1016
8 RELEVES DANS LES LANDES A CYTISUS PURGANS A L'ETAGE DU HETRE. P. 356	30	84	384	22	903	1019
16 RELEVES DANS LA SAROTHAMNAIE A FOUGERES. BAUDIERE, PAGE 368.	30	85	384	23	919	1028
31 RELEVES DANS DES LANDES MIXTES A CALLUNA, GENISTA PILOSA, ERICA. 395	30	86	384	24	950	1045
7 RELEVES DANS DES LANDES EN COURS DE REGENERATION. BAUDIERE, P. 410.	30	87	384	25	957	1077
8 RELEVES DANS DES LANDES MIXTES A CALLUNA ET FESTUCA DURIUSCULA. 416.	30	88	384	26	965	1085
14 RELEVES DANS DES LANDES MIXTES A CALLUNA, VACCINIUM ET FESTUCA. 420.	30	89	384	27	979	1094
4 RELEVES DANS DES STADES PREFORESTIERS A CYTISUS SCOPARIUS. 428.	30	90	384	28	983	1109
9 RELEVES DANS LA MONTAGNE DE ROSIS, CALLUNAIE - SAROTHAMNAIE. P. 430.	30	91	384	29	992	1114
5 RELEVES LA CALLUNAIE A CYTISUS PURGANS. CRETE DES AVELS. PAGE 436C	30	92	384	30	997	1124
20 RELEVES AU COL DE FONFROIDE, DANS CALLUNAIE A CYTI US PUR_& OU &&03I	30	93	384	31	1017	1130
8 RELEVES DANS STADES PREFORESTIERS DE COMBESALAT. BAUDIERE, 439	30	94	384	32	1025	1151
36 RELEVES DANS L'ASARINETUM RUPESTRE. BR. BL. BAUDIERE, P. 448.	30	95	384	33	1061	1160
22 RELEVES DANS L'ALSINETO - SEDETUM BREVIFOLII. BAUDIERE, PAGE 467C	30	96	384	34	1083	1197
8 RELEVES DANS DES PIERRIERS DU VERSANT NORD DU MONT CAROUX. P. 474.	30	97	384	35	1091	1220
2 RELEVES DANS DES PIERRIERS EVOLUES. BAUDIERE, PAGE 475.	30	98	384	36	1093	1229
7 RELEVES DANS LA TOURBIERE DU BASTION. BAUDIERE, PAGE 481	30	99	384	37	1100	1232
6 RELEVES DANS LA TOURBIERE FONT-SALESSE. BAUDIERE, PAGE 483.	30	100	384	38	1106	1240
11 RELEVES DANS LA TOURBIERE CENTRALE DU PLATEAU DU CAROUX. P. 484.	30	101	384	39	1117	1247
11 RELEVES DANS LA TOURBIERE DE LA PLANESIE. BAUDIERE, PAGE 487.	30	102	384	40	1128	1259
6 RELEVES ISOLES ESPINOUZE, P. 164, 166, 193, 209, 361, 415, BAUDIERE.2	30	103	384	41	1134	1271
BECKER (M.), LE TACON (F.) ET TIMBAL (J.), 1980 .- LES PLATEAUX CAL-	34		172	110	BECKER 80	
CAIRES DE LORRAINE. TYPES DE STATIONS ET POTENTIALITES FORESTIERES.	34		172	111	BECKER 80	
ECOLE NAT. DU GENIE RURAL, DES EAUX ET DES FORETS, NANCY, PP. 216, ANN	34		172	112	BECKER 80	
24 RELEVES SUR LES PLATEAUX CALCAIRES DE LORRAINE, BECKER, LE TACON, TI2	34	104	172	1	1158	1282
BECKER (M.), 1972 .- ETUDE DES RELATIONS SOL-VEGETATION EN CONDITIONS	35		175	113	BECKER 72	
D' HYDROMORPHIE DANS UNE FORET DE LA PLAINE LORRAINE. ANN. SCI. FOREST	35		175	114	BECKER 72	
30(2), 143-182.	35		175	115	BECKER 72	
29 RELEVES UNE FORET DE PLAINE EN LORRAINE, BECKER, 1972.	35	105	175	1	1187	1311
BECKER (M.), 1979 .- UNE ETUDE PHYTO-ECOLOGIQUE SUR LES PLATEAUX CAL-	36		174	116	BECKER 79	
CAIRES DU NORD-EST (MASSIF DE HAYE-54). UTILISATION DE L' ANALYSE DES	36		174	117	BECKER 79	
CORRESPONDANCES DANS LA TYPOLOGIE DES STATIONS. RELATIONS AVEC LA PRO-	36		174	118	BECKER 79	
DUCTIVITE ET LA QUALITE DU HETRE ET DU CHENE. ANN. SCI. FOREST., 36(2)	36		174	119	BECKER 79	
93-124.	36		174	120	BECKER 79	
37 RELEVES DANS LE MASSIF FORESTIER DE HAYE, BECKER, (1ERE PARTIE).	36	106	174	1	1224	1347
24 RELEVES DANS LE MASSIF FORESTIER DE HAYE, BECKER, (2EME PARTIE).	36	107	174	2	1248	1385
BECKER (M.), 1982 .- INFLUENCE RELATIVE DU CLIMAT ET DU SOL SUR LES	37		176	121	BECKER 82	
POTENTIALITES FORESTIERES EN MOYENNE MONTAGNE. EXEMPLE DES SAPINIERES	37		176	122	BECKER 82	
A FETUQUE (FESTUCA SILVATICA VILL.) DANS LES VOSGES ALSACIENNES. ANN.	37		176	123	BECKER 82	
SCI. FOREST., 39 (1), 1-32.	37		176	124	BECKER 82	
40 RELEVES DANS LA HETRAIE A FETUQUE, 1ERE PARTIE, P. 13, BECKER	37	108	176	1	1288	1415
31 RELEVES DANS LES SAPINIERES A FETUQUE, 2EME PARTIE, P. 13, BECKER	37	109	176	2	1319	1456
BERGER (M.), 1963 .- RECHERCHES SUR LA VEGETATION FORESTIERE DES ENVI-	38		127	125	BERGER 63	
RONS DE OBERHASLACH (BAS-RHIN). DIPLOME D' ETUDES SUPERIEURES, U.L.P.,	38		127	126	BERGER 63	
STRASBOURG, 69 P., RONEO.	38		127	127	BERGER 63	
9 RELEVES DANS LA HETRAIE-SAPINIERE A FESTUCA ALTISSIMA, P. 24, BERGER	38	110	127	1	1328	1492
5 RELEVES DANS LA HETRAIE-SAPINIERE A MELICA UNIFLORA, P. 30, BERGER	38	111	127	2	1333	1502
10 RELEVES DANS LA HETRAIE-SAPINIERE A LUZULA LUZULOIDES, P. 36, BERGER	38	112	127	3	1343	1508
5 RELEVES DANS LES SAPINIERES ET HETRAIES A CHARME, P. 43, BERGER	38	113	127	4	1348	1519
7 RELEVES DANS LA HETRAIE-PINERAIE, P. 49, BERGER	38	114	127	5	1355	1525
13 RELEVES DANS LES PINERAIES ET SAPINIERES A VACCINIUM, P. 55, BERGER	38	115	127	6	1368	1533
BIDAULT (M.), BRUCKERT (M.-S.), GAIFFE (M.) ET AL., 1980 .- (AVEC	40		73	130	BIDAULT 80	
RAMEAU ET SCHMITT). CATALOGUE DES STATIONS FORESTIERES DE LA VALLEE DE	40		73	131	BIDAULT 80	
L'OGNON. 64 P. + ANNEXES.	40		73	132	BIDAULT 80	
28 RELEVES FORESTIERS DANS LA VALLEE DE L' OGNON, BIDAULT ET AL. 2	40	116	73	1	1396	1551
BOUDOT (J.-P.), 1976 .- ECOLOGIE DU PAYSAGE ET PROCESSUS DE PEDOGENESE	43		2	137	BOUDOT 76	
SUR LES GRAUWACKES DE LA SERIE DU MARKSTEIN. THESE, DOCTORAT SPE. ECO.	43		2	138	BOUDOT 76	
U.L.P. STRASBOURG, 153 P.	43		2	139	BOUDOT 76	
16 RELEVES EFFECTUES PAR J.-P. BOUDOT.	43	117	2	1	1412	1584
BOURNERIAS (M.) ET MAUCORPS (J.), 1975 .- LES LANDES OLIGOTROPHES DES	44		124	140	BOURNERIAS 75	
"USAGES" DE VERSIGNY (AISNE, FRANCE). DOC. PHYT., FASC. 9-14, LILLE,	44		124	141	BOURNERIAS 75	
JUILLET 1975, 19-38.	44		124	142	BOURNERIAS 75	
17 RELEVES DANS LE CALLUNO-GENISTION, P. 26, BOURNERIAS ET MAUCORPS.	44	118	124	1	1429	1605
16 RELEVES DANS L'ULICION MINORIS, P. 29, BOURNERIAS ET MAUCORPS	44	119	124	2	1445	1623
11 RELEVES DANS L'ULICION MINORIS, P. 31, BOURNERIAS ET MAUCORPS	44	120	124	3	1456	1640
14 RELEVES DANS LE MOLINION, P. 33, BOURNERIAS ET MAUCORPS	44	121	124	4	1470	1652
3 RELEVES DANS LES DEPRESSIONS ENGORGEES, P. 35, BOURNERIAS ET MAUC.	44	122	124	5	1473	1667
2 RELEVES DANS LA BETULAIE, P. 34, BOURNERIAS ET MAUCORPS	44	123	124	6	1475	1671
BOURNERIAS (M.), 1976 .- QUELQUES STATIONS DE CALAMAGROSTIS ARUNDINA-	46		179	148	BOURNERIAS 76	
CEA (L.) ROTH EN FORET D' ARGONNE (DEPART. : ARDENNES, MARNE, MEUSE	46		179	149	BOURNERIAS 76	
FRANCE). NATURA MOSANA, VOL. 29, N 1, JANVIER-MARS, 7-11.	46		179	150	BOURNERIAS 76	
4 RELEVES AVEC CALAMAGROSTIS ARUNDINACEA, BOURNERIAS, 1976.	46	124	179	1	1479	1678
BRANDES (D.), 1977 .- UBER ONOPORDUM ACANTHIUM-GESELLSCHAFTEN IN	47		103	151	BRANDES 77	
MITTELEUROPA. DOC. PHYT., N. S., VOL. I, LILLE, JANV. 1977, P. 23-31.	47		103	152	BRANDES 77	
5 RELEVES DANS L' ONOPORDION ACANTHIUM, BRANDES.	47	125	103	1	1484	1686
4 RELEVES DANS L' ONOPORDETUM ACANTHII, BRANDES.	47	126	103	2	1488	1692
BRAQUE (R.), DESCHATRES (R.) ET LOISEAU (J.-E.), 1971 .- LES LANDES A	48		50	153	BRAQUE 71	
ARMOISE DU LIT MAJEUR DANS LES VALLEES DE LA LOIRE MOYENNE, DE	48		50	154	BRAQUE 71	
L' ALLIER ET DU CHER. BULL. ASSOC. DES GEOGRAPHES, NO 393/394, NOV.,	48		50	155	BRAQUE 71	
DEC. 1971, P. 1-16.	48		50	156	BRAQUE 71	
16 RELEVES DANS LES LANDES A ARMOISE DU CHER ET DE L'ALLIER, P. 2, BRAQ	48	127	50	1	1504	1702

Source : MNHN, Paris

Figure 2 (suite)

```
BRAUN-BLANQUET (J. ET G.),      .- LES PELOUSES STEPPIQUES DES CAUSSES          50       137  161 BRAUN-BLANQUE
MERIDIONAUX. S.I.G.M.A., MONTPELLIER, COM. 192, 201-247.                        50       137  162 BRAUN-BLANQUE
   42 RELEVES DANS LE STIPO-ONONIDETUM STRIATAE, P. 217, BRAUN-BLANQUET         50  128  137    1 1546  1722
   27 RELEVES DANS LE STIPO-ONONIDETUM STRIATAE, P. 218, BRAUN-BLANQUET         50  129  137    2 1573  1765
   23 RELEVES DANS L'ASTERO-ANTHYLLIDETUM BR-BL. 1952, P. 221, BRAUN-BLANQ      50  130  137    3 1596  1793
   18 RELEVES DANS LE SESLERIO-PHYTEUMETUM BR-BL., P. 232, BRAUN-BLANQUET       50  131  137    4 1614  1817
   37 RELEVES DANS L'ARMERIETUM JUNCEAE BR.-BL. 1931, P. 239, BRAUN-BLANQU      50  132  137    5 1651  1836
    2 RELEVES DANS LES FOURRES DE BUIS, P. 227, BRAUN-BLANQUET                  50  133  137    6 1653  1874
    2 RELEVES ISOLES, BUXAIE P. 228, SESLERIO-PHYTEUMETUM P. 233, BR-BL.  2     50  134  137    7 1655  1877

BRAUN-BLANQUET (J.), 1948 .- LA VEGETATION ALPINE DES PYRENEES ORIEN-           52       141  166 BRAUN-BLANQUE
TALES. ETUDE DE PHYTOSOCIOLOGIE COMPAREE. MONOGRAFIA DE LA ESTACION DE          52       141  167 BRAUN-BLANQUE
ESTUDIOS PIRENAICOS Y DEL INSTITUTO ESPANOL DE EDAFOLOGIA, ECOLOGIA Y           52       141  168 BRAUN-BLANQUE
FISIOLOGIA VEGETAL (BARCELONA). S.I.G.M.A., COM. 98, 306 P.                     52       141  169 BRAUN-BLANQUE
    9 RELEVES DANS LE SAXIFRAGETUM MEDIAE, P. 31, BRAUN-BLANQUET                52  135  141    1 1664  1885
   13 RELEVES DANS LE SAXIFRAGETUM MIXTAE, P. 38, BRAUN-BLANQUET                52  136  141    2 1677  1895
    7 RELEVES DANS L'ARTEMISIETO-DRABETUM, P. 40, BRAUN-BLANQUET                52  137  141    3 1684  1909
    8 RELEVES DANS LE CREPIDETUM PYGMAEAE, P. 47, BRAUN-BLANQUET                52  138  141    4 1692  1917
    6 RELEVES DANS L'IBERIDETUM SPATHULATAE, P. 54, BRAUN-BLANQUET              52  139  141    5 1698  1926
    9 RELEVES DANS LE SAXIFRAGETUM AJUGIFOLIAE, P. 56, BRAUN-BLANQUET           52  140  141    6 1707  1933
    8 RELEVES DANS LE GALEOPSIDETO-POETUM FONTQUERII, P. 62, BRAUN-BLANQUE      52  141  141    7 1715  1943
   10 RELEVES DANS LE SENECIETUM LEUCOPHYLLAE, P. 66, BRAUN-BLANQUET            52  142  141    8 1725  1952
   29 RELEVES DANS L'ALLIANCE DU SALICION HERBACEAE, P. 79, BRAUN-BLANQUET      52  143  141    9 1754  1963
    9 RELEVES DANS LE SALICETUM RETUSAE-RETICULATAE, P. 95, BRAUN-BLANQUET      52  144  141   10 1763  1993
    8 RELEVES DANS LE POTENTILLETO-GNAPHALIETUM HOPPEANAE, P. 100, BRAUN-B      52  145  141   11 1771  2003
   15 RELEVES DANS LE BRYETUM SCHLEICHERI, P. 115, BRAUN-BLANQUET               52  146  141   12 1786  2012
   15 RELEVES DANS LE SAXIFRAGETUM AQUATICAE, P. 118, BRAUN-BLANQUET            52  147  141   13 1801  2028
    6 RELEVES DANS LE CRATONEURETO-ARABIDETUM BELLIDIFOLIAE, P. 120, BRAUN      52  148  141   14 1807  2044
   14 RELEVES DANS LE CARICION DAVALLIANAE, P. 128, BRAUN-BLANQUET              52  149  141   15 1821  2051
   11 RELEVES DANS LE CARICETUM FUSCAE, P. 132, BRAUN-BLANQUET                  52  150  141   16 1832  2066
    8 RELEVES DANS LE NARTHECIETO-TRICHOPHORETUM, P. 137, BRAUN-BLANQUET        52  151  141   17 1840  2078
   11 RELEVES DANS LE CHENOPODIETO-TARAXACETUM PYRENAICI, P. 144, BRAUN-BL      52  152  141   18 1851  2087
   13 RELEVES DANS LE FESTUCETUM SCOPARIAE, P. 152, BRAUN-BLANQUET              52  153  141   19 1864  2099
   18 RELEVES DANS L'ELYNETO-OXYTROPIDETUM FOUCAUDI, P. 164, BRAUN-BLANQUE      52  154  141   20 1882  2113
   15 RELEVES DANS LE FESTUCETUM ESKIAE, P. 192, BRAUN-BLANQUET                 52  155  141   21 1897  2132
   13 RELEVES DANS LE HIERACIETO-FESTUCETUM SPADICEAE, P. 200, BRAUN-BLANQ      52  156  141   22 1910  2148
   21 RELEVES DANS LE PUMILETO-FESTUCETUM SUPINAE, P. 208, BRAUN-BLANQUET       52  157  141   23 1931  2162
   12 RELEVES DANS LE CURVULETO-LEONTIDETUM PYRENAICI, P. 216, BRAUN-BLANQ      52  158  141   24 1943  2184
   15 RELEVES DANS LE TRIFOLIETO-PHLEETUM GERARDI, P. 224, BRAUN-BLANQUET       52  159  141   25 1958  2197
    6 RELEVES DANS LE TRIFOLIETO-PHLEETUM NARDETOSUM, P. 226, BRAUN-BLANQU      52  160  141   26 1964  2213
    7 RELEVES DANS LE SELINETO-NARDETUM, P. 232, BRAUN-BLANQUET                 52  161  141   27 1971  2220
   12 RELEVES DANS LE PEUCEDANETO-LUZULETUM DESVAUXII, P. 240, BRAUN-BLANQ      52  162  141   28 1983  2228
   14 RELEVES DANS LE SAXIFRAGETO-RHODORETUM, P. 256, BRAUN-BLANQUET            52  163  141   29 1997  2241
    9 RELEVES DANS L'EMPETRETO-VACCINIETUM, P. 268, BRAUN-BLANQUET              52  164  141   30 2006  2256
   16 RELEVES DANS LE LOISELEURIETO-CETRARIETUM RACE PYRENEENNE, P. 276, B      52  165  141   31 2022  2266
    8 RELEVES DANS LE GENISTETO-ARCTOSTAPHYLETUM, P. 284, BRAUN-BLANQUET        52  166  141   32 2030  2283
    2 RELEVES DANS L'ISOETETO-SPARGANIETUM BORDEREI, P. 108, BRAUN-BLANQUE      52  167  141   33 2032  2292
    2 RELEVES DANS L'ISOETETO-SPARGANIETUM BORDEREI, P. 109, BRAUN-BLANQUE      52  168  141   34 2034  2295
    2 RELEVES DANS LA SOUS-ASS. A FESTUCA OVINA SSP. INDIGESTA, P. 161, BR      52  169  141   35 2036  2298
   17 RELEVES ISOLES, P. 50, 52, 59, 61, 134, ETC., BRAUN-BLANQUET        2     52  170  141   36 2053  2301
    5 RELEVES DANS LE FESTUCETO-TRIFOLIETUM THALII, P. 179, BRAUN-BLANQUET     52  171  141   37 2058  2319
    3 RELEVES ISOLES, P. 181, P. 182, BRAUN-BLANQUET                       2    52  172  141   38 2061  2325

BRAUN-BLANQUET (J.), 1953 .- ESSAI SUR LA VEGETATION DU MONT LOZERE             53        99  170 BRAUN-BLANQUET
COMPAREE A CELLE DE L' AIGOUAL. BULL. SOC. BOT. FR., 80 EME SESSION             53        99  171 BRAUN-BLANQUET
EXTRAOR., 100, 1-14.                                                            53        99  172 BRAUN-BLANQUET
   21 RELEVES ISOLES SUR LE MONT LOZERE, BRAUN, 1948.                     2     53  173   99    1 2082  2333

BRAUN-BLANQUET (J.), 1958 .- LES PRES SALES DU LANGUEDOC MEDITERRANEEN          54       140  173 BRAUN-BLANQUET
(AVEC LA COLL. DE CL. DE RAMM). CONTRIBUTION A LA CONNAISSANCE DE LA            54       140  174 BRAUN-BLANQUET
VEGETATION DU LITTORAL MEDITERRANEEN I. S.I.G.M.A, COM. 139, BULL. DU           54       140  175 BRAUN-BLANQUET
MUSEUM D' HIST. NAT. DE MARSEILLE, T. XVII, ANNEE 1957, 5-43.                   54       140  176 BRAUN-BLANQUET
   37 RELEVES DANS LE JUNCETO-TRIGLOCHINETUM, P. 32, BRAUN-BLANQUET.            54  174  140    5 2119  2360
   22 RELEVES DANS LE CARICETUM DIVISAE, P. 38, BRAUN-BLANQUET.                 54  175  140    6 2141  2398
    2 RELEVES ISOLES, P. 37 ET P. 38, BRAUN-BLANQUET.                      2     54  176  140    7 2143  2421

BRAUN-BLANQUET (J.), 1972 .- L' ALLIANCE DU FESTUCION SPADICEAE DES             58       126  186 BRAUN-BLANQUET
ALPES SUD-OCCIDENTALES. BULL. SOC. BOT. FR., 119, 591-602.                      58       126  187 BRAUN-BLANQUET
   22 RELEVES DANS LE CENTAUREO-FESTUCETUM SPADICEAE, P. 592, BRAUN-BLANQU      58  177  126    1 2165  2427
    6 RELEVES DANS LE LATHYRO-CREPIDETUM BLATTARIOIDIS, P. 598, BRAUN-BLAN      58  178  126    2 2171  2450

BRAUN-BLANQUET (J.), 1974 .- FRAGMENTA PHYTOSOCIOLOGICA MEDITERRANEA.           60       135  190 BRAUN-BLANQUET
II. LA VEGETATION DES LANDES CALCIFUGES A CISTES DE LA PLAINE LANGUE-           60       135  191 BRAUN-BLANQUET
DOCIENNE. REV. BIOL. ET D' ECOL. MEDIT., T. 1, 2, 53-62.                        60       135  192 BRAUN-BLANQUET
   33 RELEVES DANS L'ERICETO-LAVANDULETUM STOECHIDIS, P. 59, BRAUN-BLANQUE      60  179  135    1 2204  2461
   25 RELEVES DANS LE CISTO-ERICETUM CINEREAE, P. 61, BRAUN-BLANQUET            60  180  135    2 2229  2495

BRAUN-BLANQUET (J.), 1978 .- FRAGMENTA PHYTOSOCIOLOGICA MEDITERRANEA            61       111  193 BRAUN-BLANQUET
III, CLASSE CHENOPODIETEA BR.-BL. 1952, 1 ERE PARTIE, (COM. SIGMA 220)          61       111  194 BRAUN-BLANQUET
DOC. PHYT., N. S., VOL. II, LILLE, JANV. 1978, P. 37-41.                        61       111  195 BRAUN-BLANQUET
   43 RELEVES DANS LE CHENOPODIETUM MURALIS, P. 38, BRAUN-BLANQUET.             61. 181  111    1 2272  2525

BRISSE (H.) ET GRANDJOUAN (G.), 1978 .- 400 RELEVES PHYTOCLIMATIQUES            63         3  199 BRISSE 78
EFFECTUES EN FRANCE. NON PUBLIES.                                               63         3  200 BRISSE 78
   30 RELEVES PHYTOCLIMATIQUES EFFECTUES PAR H. BRISSE ET G. GRANDJOUAN.  6     63  182    3    1 2302  2572
   30 RELEVES PHYTOCLIMATIQUES EFFECTUES PAR H. BRISSE ET G. GRANDJOUAN.  6     63  183    3    2 2332  2603
   30 RELEVES PHYTOCLIMATIQUES EFFECTUES PAR H. BRISSE ET G. GRANDJOUAN.  6     63  184    3    3 2362  2634
   30 RELEVES PHYTOCLIMATIQUES EFFECTUES PAR H. BRISSE ET G. GRANDJOUAN.  6     63  185    3    4 2392  2665
   30 RELEVES PHYTOCLIMATIQUES EFFECTUES PAR H. BRISSE ET G. GRANDJOUAN.  6     63  186    3    5 2422  2696
   30 RELEVES PHYTOCLIMATIQUES EFFECTUES PAR H. BRISSE ET G. GRANDJOUAN.  6     63  187    3    6 2452  2727
   30 RELEVES PHYTOCLIMATIQUES EFFECTUES PAR H. BRISSE ET G. GRANDJOUAN.  6     63  188    3    7 2482  2758
   30 RELEVES PHYTOCLIMATIQUES EFFECTUES PAR H. BRISSE ET G. GRANDJOUAN.  6     63  189    3    8 2512  2789
   30 RELEVES PHYTOCLIMATIQUES EFFECTUES PAR H. BRISSE ET G. GRANDJOUAN.  6     63  190    3    9 2542  2820
   30 RELEVES PHYTOCLIMATIQUES EFFECTUES PAR H. BRISSE ET G. GRANDJOUAN.  6     63  191    3   10 2572  2851
   30 RELEVES PHYTOCLIMATIQUES EFFECTUES PAR H. BRISSE ET G. GRANDJOUAN.  6     63  192    3   11 2602  2882
   30 RELEVES PHYTOCLIMATIQUES EFFECTUES PAR H. BRISSE ET G. GRANDJOUAN.  6     63  193    3   12 2632  2913
   30 RELEVES PHYTOCLIMATIQUES EFFECTUES PAR H. BRISSE ET G. GRANDJOUAN.  6     63  194    3   13 2662  2944
   10 RELEVES PHYTOCLIMATIQUES EFFECTUES PAR H. BRISSE ET G. GRANDJOUAN.  6     63  195    3   14 2672  2975

BRISSE (H.), 1969 .- 65 RELEVES EFFECTUES DANS LES CAUSSES, NON PUBL.           64       178  201 BRISSE 69
   36 RELEVES EFFECTUES DANS LES CAUSSES PAR H. BRISSE EN 1969            3     64  196  178    1 2708  2988
   14 RELEVES EFFECTUES DANS LES CAUSSES PAR H. BRISSE EN 1969            3     64  197  178    2 2722  3025
   15 RELEVES EFFECTUES DANS LES CAUSSES PAR H. BRISSE EN 1969            3     64  198  178    3 2737  3040

BUGNON (F.) ET RAMEAU (J.-C.), 1973-74 .- L' ACONITO VULPARIAE-QUERCE-          67       146  207 BUGNON 74
TUM PEDUNCULATAE. ASSOCIATION SYLVATIQUE DES FONDS DE COMBE DANS LES            67       146  208 BUGNON 74
PLATEAUX JURASSIQUES DU SUD-EST DU BASSIN PARISIEN ET DE LA BOURGOGNE.          67       146  209 BUGNON 74
BULL. SCIENTIF. DE BOURGOGNE, T. XXIX, 5-16.                                    67       146  210 BUGNON 74
   40 RELEVES DANS L' ACONITO VULPARIAE-QUERCETUM PEDUNCULATAE, BUGNON & R      67  199  146    1 2777  3061
```

Source : MNHN, Paris

Figure 2 (suite)

CARBIENER (R.), 1966 .- FROSTMUSTERBODEN, SOLIFLUKTION, PFLANZEN-		71		8	216	CARBIENER 66	
GESELLSCHAFTS-MOSAIK UND-STRUKTUR, ERLAUTERT AM BEISPIEL DER HOCH-		71		8	217	CARBIENER 66	
VOGESEN. GESELLSCHAFTSMORPHOLOGIE (STRUKTURFORSCHUNG) INTERN. SYMP. IN		71		8	218	CARBIENER 66	
RINTELN, VERLAG DR. JUNK N.V. -DEN HAAG- 1970, 187-217.		71		8	219	CARBIENER 66	
8 RELEVES DANS LE PULSATILLO ALBAE-VACCINIETUM, CARBIENER.		71	200	8	1	2785	3107
6 RELEVES DANS LES COMBES A NEIGE, CARBIENER.		71	201	8	3	2791	3116
CARBIENER (R.), 1970 .- UN EXEMPLE DE TYPE FORESTIER EXCEPTIONNEL POUR		72		74	220	CARBIENER 70	
L'EUROPE OCCIDENTALE : LA FORET DU LIT MAJEUR DU RHIN AU NIVEAU DU		72		74	221	CARBIENER 70	
FOSSE RHENAN (FRAXINO-ULMETUM OBERD. 53). INTERET ECOLOGIQUE ET BIOGEO		72		74	222	CARBIENER 70	
GRAPHIQUE. COMPARAISON A D'AUTRES FORETS THERMOPHILES. VEGETATIO.		72		74	223	CARBIENER 70	
ACTA GEOBOTANICA, VOL. 20, 18.3, FASC. 1-4.		72		74	224	CARBIENER 70	
2 RELEVES DANS LE FRAXINO-ULMETUM, CARBIENER.	2	72	202	74	1	2793	3129
CARBIENER (R.), 1974 .- DIE LINKRHEINISCHEN NATURRAUME UND WALDUNGEN		73		5	225	CARBIENER 74	
DER SCHUTZGEBIETE VON RHINAU UND DAUBENSAND (FRANKREICH) : EINE		73		5	226	CARBIENER 74	
PFLANZENSOCIOLOGISCHE UND LANDSCHAFTSOKOLOGISCHE STUDIE. DAS TAUBER-		73		5	227	CARBIENER 74	
GIESSENGEBIET. DIE NATUR-UND LANDSCHAFTSSCHUTZGEBIETE BADEN-		73		5	228	CARBIENER 74	
WURTEMBERGS, BAND 7, 437-535.		73		5	229	CARBIENER 74	
42 RELEVES DANS LE QUERCO-ULMETUM, P. 490 A 495.		73	203	5	1	2835	3138
4 RELEVES DANS L' HIPPOPHAETUM FLUVIATILIS, P. 516.		73	204	5	2	2839	3181
9 RELEVES DANS LE SALICI NIGRICANTIS-VIBURNETUM OPULI, P. 518.		73	205	5	3	2848	3186
CARBIENER (R.), 1976 .- UN EXEMPLE DE PRAIRIE HYGROPHILE PRIMAIRE		74		4	230	CARBIENER 76	
JUVENILE : L'OENANTHO LACHENALI-MOLINIETUM DE LA ZONATION D'ATTERIS-		74		4	231	CARBIENER 76	
SEMENT RHENANE RESULTANT DES ENDIGUEMENTS DU 19 EME S. EN MOYENNE		74		4	232	CARBIENER 76	
ALSACE. COLL. PHYTOSOC., LA VEGETATION DES PRAIRIES INONDABLES, LILLE		74		4	233	CARBIENER 76	
13-42.		74		4	234	CARBIENER 76	
18 RELEVES DANS L' OENANTHO LACHENALII-MOLINIETUM,		74	206	4	1	2866	3202
CARBIENER (R.), 1980 .- RELEVES NON PUBLIES.		75		6	235	CARBIENER 80	
40 RELEVES DE CARBIENER, PERFORES PAR A. SCHNITZLER, 1980.		75	207	6	1	2906	3223
CLEMENT (B.), FORGEARD (F.), GLOAGUEN (J.-C.) ET TOUFFET (J.), 1978 .-		76		112	236	CLEMENT 97	
CONTRIBUTION A L' ETUDE DE LA VEGETATION DES LANDES DE LANVAUX : LES		76		112	237	CLEMENT 97	
FORETS ET LES LANDES. DOC. PHYT., N. S., VOL. II, LILLE, JANV. 1978,		76		112	238	CLEMENT 97	
P. 65-87.		76		112	239	CLEMENT 97	
19 RELEVES DANS LE VACCINIO-QUERCETUM SESSILIFLORAE, P. 71, CLEMENT		76	208	112	1	2925	3269
5 RELEVES DANS LE MELICO-FAGETUM TYPICUM, P. 72, CLEMENT		76	209	112	2	2930	3289
3 RELEVES DANS L'ALNETO-SPHAGNETUM, P. 73, CLEMENT		76	210	112	3	2933	3295
12 RELEVES DANS LE CARICETO REMOTAE-FRAXINETUM, P. 73, CLEMENT.		76	211	112	4	2945	3299
10 RELEVES DANS L'ERICETO TETRALICIS-SPHAGNETUM ACUTIFOLII, P. 81, CLEM		76	212	112	6	2955	3312
9 RELEVES DANS L'ULICI MINORIS-ERICETUM TETRALICIS, P. 83, CLEMENT		76	213	112	7	2964	3323
38 RELEVES DANS L'ULICI MINORIS-ERICETUM CILIARIS TYPICUM, P. 84, CLEME		76	214	112	8	3002	3333
32 RELEVES DANS L'ULICI EUROPAEI-ERICETUM CINEREAE, P. 85, CLEMENT		76	215	112	9	3034	3372
DANGIEN (B.), HAYON (J.-C.) ET PELT (J.-M.), 1974 .- ANALYSE PHYTOSO-		90		75	282	DANGIEN 74	
CIOLOGIQUE DE LA VEGETATION HALOPHILE D'ORIGINE INDUSTRIELLE DE LA		90		75	283	DANGIEN 74	
BASSE VALLEE DE LA MEURTHE. DOC. PHYT., FASC. 5, LILLE, JANVIER 74,		90		75	284	DANGIEN 74	
1-41.		90		75	285	DANGIEN 74	
19 RELEVES DANS LE SALICORNIETUM RAMOSISSIMAE LOTHAR., JANV. 74.		90	216	75	1	3053	3410
4 RELEVES DANS UN GRPT. A TRIGLOCHIN MARITIMUM, P. 17, JANV. 74.		90	217	75	2	3057	3430
23 RELEVES DANS LE PUCCINELLIETUM DISTANTIS LOTHAR., JANV. 74.		90	218	75	3	3080	3435
10 RELEVES DANS LE SCIRPETUM MARITIMI LOTHAR., P. 24, JANV. 74.		90	219	75	4	3090	3459
14 RELEVES DANS LE CERASTIETO-JUNCETUM GERARDI, JANV. 74.		90	220	75	5	3104	3470
8 RELEVES DANS L' ATRIPLICETUM SALINAE, JANV. 74.		90	221	75	6	3112	3485
10 RELEVES DANS UN GRPT. A PHRAGMITES COMMUNIS, JANV. 74.		90	222	75	7	3122	3494
11 RELEVES DANS L' AGROPYRETO-JUNCETUM GERARDI, JANV. 74.		90	223	75	8	3133	3505
10 RELEVES DANS LE FESTUCETO-CARICETUM DISTANTIS, JANV. 74.		90	224	75	9	3143	3517
3 RELEVES DANS L' ALTHAEETUM OFFICINALIS, P. 34, JANV. 74.		90	225	75	10	3146	3528
3 RELEVES DANS LE PUCCINELLIETUM DISTANTIS LOTHAR., P. 20, JANV. 74.		90	226	75	11	3149	3532
6 RELEVES ISOLES	2	90	227	75	12	3155	3536
DANGIEN (B.) ET DECORNET (J.-M.), 1977 .- APERCU PHYTOSOCIOLOGIQUE DES		91		107	286	DANGIEN 77	
GROUPEMENTS AQUATIQUES ET SEMI-AQUATIQUES DES MARDELLES DU BASSIGNY.		91		107	287	DANGIEN 77	
DOC. PHYT., N. S., VOL. I, LILLE, JANV. 1977, P. 51-70.		91		107	288	DANGIEN 77	
2 RELEVES ISOLES DANS LE RANUNCULETUM PELTATI, P. 58, DANGIEN, DECORNE2		91	228	107	1	3157	3547
7 RELEVES DANS LE SCIRPO-PHRAGMITETUM W. KOCH 1926, P. 60, DANGIEN, D.		91	229	107	2	3164	3550
3 RELEVES DANS LE PHALARIDETUM ARUNDINACEAE LIBB. 1926, P. 64, DANGIEN		91	230	107	3	3167	3558
7 RELEVES DANS LE SPARGANIO-GLYCERIETUM FLUITANTIS, P. 65, DANGIEN		91	231	107	4	3174	3562
DELELIS-DUSOLLIER (A.) ET GEHU (J.-M.), 1972 .- APERCU PHYTOSOCIOLOGI-		95		76	296	DELELIS-DUSOLL	
QUE SUR LES FOURRES A TAXUS DE LA BASSE VALLEE DE LA SEINE ET COMPARAI		95		76	297	DELELIS-DUSOLL	
SON AVEC CEUX DE L'ANGLETERRE. DOC. PHYT., FASC. 1, LILLE, MAI 72,		95		76	298	DELELIS-DUSOLL	
39-46.		95		76	299	DELELIS-DUSOLL	
22 RELEVES DANS DES FOURRES A TAXUS BACCATA, P. 39, MAI 72.		95	232	76	1	3196	3575
6 RELEVES DANS LE ROSO-SORBETUM ARIAE, P. 41, DELELIS-DUSOLLIER.		95	233	76	2	3202	3598
DELELIS-DUSOLLIER (A.) ET GEHU (J.-M.), 1974 .- APPORT A LA CONNAIS-		97		77	304	DELELIS-DUSOLL	
SANCE PHYTOSOCIOLOGIQUE DES FOURRES D'ARGOUSIER DU LITTORAL FRANCAIS		97		77	305	DELELIS-DUSOLL	
DE LA MER DU NORD ET DE LA MANCHE. DOC. PHYT., FASC. 6, LILLE, AVRIL		97		77	306	DELELIS-DUSOLL	
74, 27-42.		97		77	307	DELELIS-DUSOLL	
40 RELEVES DANS LE SAMBUCO-HIPPOPHAETUM, DELELIS-DUS. ET GEHU 74.		97	234	77	1	3242	3610
25 RELEVES DANS L' HIPPOPHAETUM-LIGUSTRETUM, DELELIS-DUS. ET GEHU 74.		97	235	77	2	3267	3651
DELELIS-DUSOLLIER (A.) ET WATTEZ (J.-R.), 1976 .- LES HAIES A ILEX		98		90	308	DELELIS-DUSOLL	
AQUIFOLIUM DE LA PICARDIE ET DE L' ARTOIS. DOC. PHYT., FASC. 15-18,		98		90	309	DELELIS-DUSOLL	
LILLE, 39-44.		98		90	310	DELELIS-DUSOLL	
40 RELEVES DANS LES HAIES DE ILEX AQUIFOLIUM, (1), DELELIS ET WATTEZ.		98	236	90	1	3307	3681
37 RELEVES DANS LES HAIES DE ILEX AQUIFOLIUM, (2), DELELIS ET WATTEZ.		98	237	90	2	3344	3722
DELELIS-DUSOLLIER (A.), 1973 .- CONTRIBUTION A L' ETUDE DES HAIES,		99		171	311	DELELIS-DUSOLL	
DES FOURRES PREFORESTIERS, DES MANTEAUX SYLVATIQUES DE FRANCE. THESE,		99		171	312	DELELIS-DUSOLL	
U. E. R. DE PHARMACIE, UNIVERSITE DE LILLE II		99		171	313	DELELIS-DUSOLL	
45 RELEVES DANS LE RUBO-PRUNETUM MAHALEB, P. 15, DELELIS-DUSOLLIER.		99	238	171	1	3389	3764
38 RELEVES DANS LE CORONILLO-PRUNETUM MAHALEB, P. 29, DELELIS-DUSOLLIER		99	239	171	2	3427	3810
37 RELEVES DANS LE LIGUSTRO-PRUNETUM TX (28) 52, P.37, DELELIS-DUSOLLIE		99	240	171	3	3464	3849
13 RELEVES DANS LE RHAMNO SAXATILIS PRUNETUM-MAHALEB, P. 49, DELELIS-DU		99	241	171	4	3477	3887
14 RELEVES DANS LE CARPINO-PRUNETUM SPINOSAE, P. 54, DELELIS-DUSOLLIER.		99	242	171	5	3491	3901
25 RELEVES DANS L'ULICI-PRUNETUM SPINOSAE, P. 65, DELELIS-DUSOLLIER		99	243	171	6	3516	3916
12 RELEVES DANS LE RUBIO-ULICETUM EUROPAEI, P. 83, DELELIS-DUSOLLIER.		99	244	171	8	3528	3942
18 RELEVES DANS LE TAMO-VIBURNETUM LANTANAE, P. 92, DELELIS-DUSOLLIER		99	245	171	9	3546	3955
44 RELEVES DANS LE LONICERO-RUBETUM ULMIFOLII, P. 99, DELELIS-DUSOLLIER		99	246	171	10	3590	3974
23 RELEVES DANS LE CORNO-SMILACETUM ASPERAE, P. 107, DELELIS-DUSOLLIER.		99	247	171	11	3613	4019
DELELIS-DUSOLLIER (A.), 1974 .- APPORT A LA PHYTOSOCIOLOGIE DE QUEL-		100		177	314	DELELIS-DUSOLL	
QUES FORETS THERMO-ACIDIPHILES LIGERIENNES ET DE LEURS STADES D'ALTE-		100		177	315	DELELIS-DUSOLL	
RATION. COLL. PHYTOS., III, LILLE, 1974, 141-159.		100		177	316	DELELIS-DUSOLL	
43 RELEVES DANS LE PEUCEDANO-QUERCETUM BRAUN-BLANQUET 1967. DELELIS		100	248	177	1	3656	4047
5 RELEVES EFFECTUES DANS LE PEUCEDANO-MOLINIETUM, DELELIS ET GEHU		100	249	177	2	3661	4091
18 RELEVES EFFECTUES DANS LES TAILLIS DE CHENES ET DE BOULEAUX, DELELIS		100	250	177	3	3679	4097
13 RELEVES DANS LE CALLUNO-ERICETUM CINEREAE, DELELIS ET GEHU, 1974.		100	251	177	4	3692	4116
7 RELEVES DANS L' ULICI MINORIS-ERICETUM CINEREAE, DELELIS ET GEHU, 74		100	252	177	5	3699	4130
11 RELEVES DANS L' ULICI MINORIS SCOPARIETUM, P. 152, DELELIS ET GEHU		100	253	177	6	3710	4138
7 RELEVES DANS DES GROUPEMENTS A SAROTHAMNE, P. 153, DELELIS ET GEHU.		100	254	177	7	3717	4150
9 RELEVES DANS DU PRUNETALIA, P. 154, DELELIS ET GEHU.		100	255	177	8	3726	4158

Source : MNHN, Paris

Figure 2 (suite)

DELPECH (R.), 1970 .- CONTRIBUTION A L' ETUDE DE QUELQUES PRAIRIES ET		104		123	326	DELPECH	70
ALPAGES DU MASSIF DE LA VANOISE. TRAVAUX SCIENTIFIQUES DU PARC NATIO-		104		123	327	DELPECH	70
NAL DE LA VANOISE, 39-74.		104		123	328	DELPECH	70
4 RELEVES DU POION ALPINAE OBERD., P. 49, DELPECH		104	256	123	1	3730	4172
6 RELEVES DU POLYGONO-TRISETION BR. BL., P. 50, DELPECH		104	257	123	2	3736	4177
4 RELEVES DU NARDION BR. BL., P. 53, DELPECH		104	258	123	4	3740	4184
4 RELEVES DE L'ASSOCIATION A ALOPECURUS GERARDI, P. 55, DELPECH		104	259	123	5	3744	4189
3 RELEVES DU CENTAURETO-FESTUCETUM SPADICAE BR. BL., P. 57, DELPECH		104	260	123	6	3747	4194
3 RELEVES ISOLES DU SESLERION..., P. 58, 61, 65, DELPECH	2	104	261	123	7	3750	4198
3 RELEVES DES SESLERIETALIA BR. BL., P. 60, DELPECH		104	262	123	8	3753	4202
DUME (G.), 1978 .- APPLICATION DE L' ANALYSE FACTORIELLE DES CORRES-		110		113	343	DUME	78
PONDANCES A UNE SYNTHESE PHYTOSOCIOLOGIQUE PROVISOIRE DE FORETS A		110		113	344	DUME	78
CHENE ET A CHARME DU BASSIN PARISIEN SENSU LATO. DOC. PHYT., N. S.,		110		113	345	DUME	78
VOL. II, LILLE, JANV. 1978, P. 127-156.		110		113	346	DUME	78
30 RELEVES DANS LA FORET DE FONTAINEBLEAU, P. 135, DUME.		110	263	113	3	3783	4211
DUMONT (J.-M.), 1977 .- LES HETRAIES ACIDOPHILES DU LUZULO-FAGETUM		111		108	347	DUMONT	77
DANS LA REGION DU PLATEAU DES TAILLES (HAUTE ARDENNE BELGE). DOC. PHYT		111		108	348	DUMONT	77
N. S., VOL. I, LILLE, JANV. 1977, P. 85-107.		111		108	349	DUMONT	77
27 RELEVES DANS LES HETRAIES ACIDOPHILES, P. 91, DUMONT		111	264	108	2	3810	4246
18 RELEVES DANS LES HETRAIES ACIDOPHILES, P. 93, DUMONT		111	265	108	3	3828	4274
17 RELEVES DANS LES HETRAIES ACIDOPHILES, P. 94, DUMONT		111	266	108	4	3845	4293
3 RELEVES DANS LES HETRAIES ACIDOPHILES, P. 97, DUMONT		111	267	108	5	3848	4311
EIJSINK (J.) ET VAN GILS (H.), 1979 .- STANDORTVERHALTNISSE UND MORPHO		115		162	358	EIJSINK	79
METRIE VON GERANIUM SANGUINEUM L. AUF DER COMBE MARTIGNY IM WALLISER		115		162	359	EIJSINK	79
RHONETAL, SCHWEIZ. FLORA, 168, 241-262.		115		162	360	EIJSINK	79
40 RELEVES DANS LA PELOUSE A GERANIUM SANGUINEUM, P. 256, EIJSINK. 1ERE		115	268	162	1	3888	4319
41 RELEVES DANS LA PELOUSE A GERANIUM SANGUINEUM, P. 256, EIJSINK. 2EME		115	269	162	2	3929	4360
FAURIE (G.), 1971 .- CONTRIBUTION A L'ETUDE ECOLOGIQUE D'UN SOL DE PE-		117		138	363	FAURIE	71
LOUSE XEROPHILE DE LA REGION LYONNAISE. IMPRIM. BERTHOD, BOURG, 27P&		117		138	364	FAURIE	71
25 RELEVES DANS UN XERO-BROMETUM, RESERVE DE LOYETTES, FAURIE, 1971.		117	270	138	1	3954	4405
FLORENCE (J.) ET SCHORTANNER (M.), 1976 .- RELEVES DANS LES FORETS DU		120		12	372	FLORENCE	76
RIED, NON PUBLIES.		120		12	373	FLORENCE	76
39 RELEVES EFFECTUES DANS LES RIEDS, M. SCHORTANNER.		120	271	12	1	3993	4434
FRILEUX (P.-N.) ET JOUVE (G.), 1973 .- APERCU PHYTOSOCIOLOGIQUE SUR		132		78	415	FRILEUX	73
QUELQUES ILES DE LA BASSE VALLEE DE LA SEINE ENTRE ROUEN ET ELBEUF		132		78	416	FRILEUX	73
(76), DOC. PHYT., FASC. 4, LILLE, MAI 73, 23-34.		132		78	417	FRILEUX	73
4 RELEVES DANS LES ILES DE LA BASSE SEINE, MAI 73.		132	272	78	1	3997	4478
5 RELEVES DANS LES ILES DE LA BASSE SEINE, MAI 73.		132	273	78	2	4002	4483
9 RELEVES DANS LES ILES DE LA BASSE SEINE, MAI 73.		132	274	78	3	4011	4489
2 RELEVES DANS LES ILES DE LA BASSE SEINE, MAI 73,		132	275	78	4	4013	4499
7 RELEVES DANS LES ILES DE LA BASSE SEINE, MAI 73.	2	132	276	78	5	4020	4502
GEHU (J.-M. ET J.), 1973 .- DONNEES SUR L'ASSOCIATION A SPERGULA		145		82	455	GEHU	73
ARVENSIS ET A CHRYSANTHEMUM SEGETUM DANS LE NORD DE LA FRANCE. DOC.		145		82	456	GEHU	73
PHYT., FASC. 4, LILLE, MAI 73, 35-40.		145		82	457	GEHU	73
35 RELEVES DANS LE SPERGULO-CHRYSANTHEMUM SEGETI, MAI 73.		145	277	82	1	4055	4514
GEHU (J.-M.), RICHARD (J.-L.) ET TUXEN (R.), 1972 .- COMPTE-RENDU DE		155		81	485	GEHU	72
L'EXCURSION DE L'ASSOCIATION INTERNATIONALE DE PHYTOSOCIOLOGIE DANS LE		155		81	486	GEHU	72
JURA EN 1967. DOC. PHYT., FASC. 3, LILLE, DEC. 72, 1-50.		155		81	487	GEHU	72
5 RELEVES DANS LE LOLIO-PLANTAGINETUM, P. 1, DEC. 72.		155	278	81	1	4060	4554
7 RELEVES DANS LE POLYGONO-TRISETION, P. 3, DEC. 72.		155	279	81	2	4067	4560
2 RELEVES DANS LE CYNOSURION, P. 5, DEC. 72.		155	280	81	3	4069	4568
4 RELEVES DANS LE CALTHION PALUSTRIS, P. 6, DEC. 72.		155	281	81	4	4073	4571
2 RELEVES DANS UN GRPT. A JUNCUS SUBNODULOSUS, P. 9, DEC. 72.		155	282	81	5	4075	4576
4 RELEVES DANS LE TROLLIO-MOLINIETUM, P. 11, DEC. 72.		155	283	81	6	4079	4579
4 RELEVES DANS LE FILIPENDULION, P. 13, DEC. 72.		155	284	81	7	4083	4584
7 RELEVES DANS LE CARICETUM LIMOSAE, P. 16, DEC. 72.		155	285	81	8	4090	4589
2 RELEVES DANS LE PARVO-CARICETEA FUSCAE, P. 17, DEC. 72.		155	286	81	9	4092	4597
5 RELEVES DANS LE SCHOENETUM NIGRICANTI-FERRUGINEI, P. 19, DEC. 72.		155	287	81	10	4097	4600
9 RELEVES DANS LE SPHAGNETUM MEDII (MAGELLANICI), P. 21, DEC. 72.		155	288	81	11	4106	4606
5 RELEVES DANS LE TRIFOLIO-GERANIETEA SANGUINEI, P. 24, DEC. 72.		155	289	81	12	4111	4616
6 RELEVES DANS UN GRPT. A SALIX CINEREA, P. 27, DEC. 72.		155	290	81	13	4117	4622
2 RELEVES DANS LE CARICI ELONGATAE-ALNETUM GLUT., P. 28, DEC. 72.		155	291	81	14	4119	4629
8 RELEVES DANS LE VACCINIO-PICEETEA, P. 30, DEC. 72.		155	292	81	15	4127	4632
9 RELEVES DANS LE BERBERIDION, P. 34, DEC. 72.		155	293	81	16	4136	4641
12 RELEVES DANS LE FAGION SILVATICAE, P. 37, DEC. 72.		155	294	81	17	4148	4651
7 RELEVES DANS DES AULNAIES ET DES FRENAIES, P. 41, DEC. 72.		155	295	81	18	4155	4664
8 RELEVES DANS LE QUERCO-CARPINETUM, P. 44, DEC. 72.		155	296	81	19	4163	4672
9 RELEVES ISOLES DU JURA, DEC. 72.	2	155	297	81	20	4172	4681
GEHU (J.-M.), RICHARD (J.-L.) ET TUXEN (R.), 1972 .- COMPTE-RENDU DE		156		80	488	GEHU	72
L'EXCURSION DE L'ASSOCIATION INTERNATIONALE DE PHYTOSOCIOLOGIE DANS LE		156		80	489	GEHU	72
JURA EN 1967. DOC. PHYT., FASC. 2, LILLE, NOV. 72, 1-44.		156		80	490	GEHU	72
3 RELEVES DANS L' ASPLENIETEA RUPESTRIS, P. 10, NOV. 72.		156	298	80	1	4175	4695
4 RELEVES DANS LE THLASPIETEA ROTUNDIFOLII, P. 11, NOV. 72.		156	299	80	2	4179	4699
3 RELEVES DANS LE STELLARIETEA MEDIAE, P. 12, NOV. 72.		156	300	80	3	4182	4704
2 RELEVES DANS LE SAGINO-BRYETUM, P. 13, NOV. 72.		156	301	80	4	4184	4708
4 RELEVES DANS L' ARTEMISIETEA VULGARIS ET GRPT. A RUBUS COESIUS,		156	302	80	5	4188	4711
4 RELEVES DANS LE GALIO-ALLIARION, P. 15, NOV. 72.		156	303	80	6	4192	4716
4 RELEVES DANS L' AGROPYRO REPENTIS-AEGOPODIETUM, P. 18, NOV. 72.		156	304	80	7	4196	4721
14 RELEVES DANS LE CHAEROPHYLLETUM AUREI, P. 21, NOV. 72.		156	305	80	8	4210	4726
3 RELEVES DANS L' ALCHEMILLO-CHENOPODIETUM BONI-HENRICI, P. 23		156	306	80	9	4213	4741
2 RELEVES DANS UN GRPT. A URTICA DIOICA, P. 24, NOV. 72.		156	307	80	10	4215	4745
3 RELEVES DANS LE SAMBUCETUM EBULI, P. 25, NOV. 72.		156	308	80	11	4218	4748
3 RELEVES DANS LE SPHAGNO-UTRICULARIETUM OCHROLEUCI, P. 27, NOV. 72.		156	309	80	12	4221	4752
3 RELEVES DANS LE MYRIOPHYLLO-NUPHARETUM, P. 28, NOV. 72.		156	310	80	13	4224	4756
5 RELEVES DANS LE SCIRPO-PHRAGMITETUM, P. 29, NOV. 72.		156	311	80	14	4229	4760
2 RELEVES DANS LE PHALARIDION, P. 29, NOV. 72.		156	312	80	15	4231	4766
5 RELEVES DANS LE CARICETUM ROSTRATAE, P. 30, NOV. 72.		156	313	80	16	4236	4769
5 RELEVES DANS LE CARICETUM ALBAE, P. 31, NOV. 72.		156	314	80	17	4241	4775
3 RELEVES DANS LE CARICETUM APPROPINQUATA, P. 31, NOV. 72.		156	315	80	18	4244	4781
9 RELEVES DANS LE CARICETUM GRACILIS, P. 32, NOV. 72.		156	316	80	19	4253	4785
3 RELEVES DANS DES CARICAIES, P. 33, NOV. 72.		156	317	80	20	4256	4795
5 RELEVES DANS L' ALYSSO-SEDION, P. 34, NOV. 72.		156	318	80	21	4261	4799
8 RELEVES DANS LE FESTUCO-BROMETEA, P. 36, NOV. 72.		156	319	80	22	4269	4805
6 RELEVES DANS LE CARICION FERRUGINEAE, P. 39, NOV. 72.		156	320	80	23	4275	4814
3 RELEVES DANS LE SESLERION VARIAE, P. 41, NOV. 72.		156	321	80	24	4278	4821
4 RELEVES DANS LES PELOUSES PSEUDO-ALPINES, P. 43, NOV. 72.		156	322	80	25	4282	4825
9 RELEVES ISOLES DU JURA, NOV. 72.	2	156	323	80	26	4291	4830
GEHU (J.-M.), 1973 .- PREMIERS COMPLEMENTS CHOROLOGIQUES AU FASCICULE		170		83	524	GEHU	73
NUM. 1, SPARTINETEA MARITIMAE DU PRODROME DES GROUPEMENTS VEGETAUX		170		83	525	GEHU	73
D'EUROPE. DOC. PHYT., FASC. 4, LILLE, MAI 73, 47-49.		170		83	526	GEHU	73
3 RELEVES DANS LE SPARTINETUM ALTERNIFLORAE, P. 48, MAI 73.		170	324	83	1	4294	4844
5 RELEVES DANS LE SAGINETEA MARITIMAE, P. 48, MAI 73.		170	325	83	2	4299	4848
5 RELEVES DANS UN GRPT. A SPARTINA PATENS, P. 49, MAI 73.		170	326	83	3	4304	4854

Source : MNHN, Paris

Figure 2 (suite)

GEHU (J.-M.), 1974 .- RECHERCHES PHYTOSOCIOLOGIQUES SUR LE LITTORAL		171		85	527	GEHU 74	
DES FLANDRES FRANCAISES. 1. LA VEGETATION DES EX-PANNES SAUMATRES DES		171		85	528	GEHU 74	
HEMMES D'OYE. DOC. PHYT., FASC. 6, LILLE, AVRIL 74, 17-26.		171		85	529	GEHU 74	
40 RELEVES DANS LE SPERGULARIO MARGINATAE-SALICORNIETUM RAM., P. 21, GE		171	327	85	1	4344	4864
11 RELEVES DANS LE SUAEDETUM MARITIMAE, P. 22, GEHU 74.		171	328	85	2	4355	4905
6 RELEVES DANS DES GRPT. A GLAUX MARITIMA, P. 23, GEHU 74.		171	329	85	3	4361	4917
3 RELEVES DANS UN GRPT. A CHENOPODIUM CHENOPODIOIDES, P. 24, GEHU 74.		171	330	85	4	4364	4924
1 RELEVE ISOLE DE J.-M. GEHU, P. 24, AVRIL 1974.	2	171	331	85	6	4365	4928
GEHU (J.-M.), 1974 .- L'ASTROCARPO-CORYNEPHORETUM CANESCENTIS BR.-BL.		172		84	530	GEHU 74	
1967 DANS LES LANDES DE GASCOGNE. DOC. PHYT., FASC. 5, LILLE, AVRIL 74		172		84	531	GEHU 74	
43-45.		172		84	532	GEHU 74	
9 RELEVES DANS L' ASTROCARPO-CORYNEPHORETUM, P. 44, GEHU 74.		172	332	84	1	4374	4934
GEHU (J.-M.), 1977 .- LE MIBORO-CALENDULETUM, ASSOCIATION NOUVELLE DU		173		109	533	GEHU 77	
VIGNOBLE ANGEVIN OCCIDENTAL. DOC. PHYT., N. S., VOL. I, LILLE, JANV.		173		109	534	GEHU 77	
1977, P. 109-112.		173		109	535	GEHU 77	
16 RELEVES DANS LE MIBORO-CALENDULETUM, P. 110, GEHU.		173	333	109	1	4390	4948
3 RELEVES ISOLES, P. 111 ET P. 112, GEHU.	2	173	334	109	2	4393	4965
GEHU (J.-M.) ET GEHU-FRANCK (J.), 1972 .- L'ASSOCIATION A HELEOCHARIS		187		79	577	GEHU 72	
AMPHIBIA DUR. DE L'EMBOUCHURE DE LA LOIRE ET DE LA GIRONDE. DOC. PHYT.		187		79	578	GEHU 72	
FASC. 1, LILLE, MAI 72, 35-38.		187		79	579	GEHU 72	
13 RELEVES DANS L' ASSOC. A HELEOCHARIS AMPHIBIA, P. 35, MAI 72.		187	335	79	1	4406	4973
GEHU (J.-M.) ET PROVOST (M.), 1974 .- OBSERVATIONS SYN-ECOLOGIQUES SUR		196		96	602	GEHU 74	
PUCCINELLIA FASCICULATA EN BASSE NORMANDIE. DOC. PHYT., FASC. 7-8,		196		96	603	GEHU 74	
LILLE, SEPT. 74, 107-117.		196		96	604	GEHU 74	
12 RELEVES DANS LE PUCCINELLIETUM FASC., P. 111, GEHU ET PROVOST 74.		196	336	96	1	4418	4991
4 RELEVES DANS L' ASSOC. A SALICORNIA RAMOSISSIMA, GEHU ET PROVOST 74.		196	337	96	2	4422	5004
5 RELEVES DANS LE JUNCETUM GERARDI, P. 116, GEHU ET PROVOST 74.		196	338	96	3	4427	5009
GEHU (J.-M.) ET WATTEZ (J.-R.), 1978 .- LA FORET LITTORALE DES DUNES		200		114	614	GEHU 78	
DE MERLIMONT (62) - FRANCE (LIGUSTRO-BETULETUM PUBESCENTIS). DOC. PHYT		200		114	615	GEHU 78	
N. S., VOL. II, LILLE, JANV. 1978, P. 195-203.		200		114	616	GEHU 78	
26 RELEVES DANS LES BETULAIES PUBESCENTES LITTORALES, P. 198, GEHU ET W		200	339	114	1	4453	5019
9 RELEVES DANS LE MANTEAU DE LA BETULAIE PUBESCENTE, P. 200, GEHU, WAT		200	340	114	2	4462	5046
3 RELEVES DANS LES SAULAIES A SALIX CINEREA, P. 202, GEHU ET WATTEZ.		200	341	114	3	4465	5056
GHESTEM (A.), 1972 .- ESSAI DE SYNTHESE DES VEGETATIONS HALOPHILES DE		202		87	620	GHESTEM 72	
LA BAIE DE LA CANCHE (62) FRANCE. DOC. PHYT., FASC. 1, LILLE, MAI 72,		202		87	621	GHESTEM 72	
1-33.		202		87	622	GHESTEM 72	
8 RELEVES DANS LE SPARTINETUM TOWNSENDI, P. 4, MAI 72.		202	342	87	1	4473	5064
4 RELEVES DANS LE SUAEDETUM MARITIMAE, P. 5, MAI 72.		202	343	87	2	4477	5073
3 RELEVES DANS LE SALICORNIETUM EUROPEAE, P. 6, MAI 72.		202	344	87	3	4480	5078
21 RELEVES DANS LE SUAEDETO MARITIMAE-ASTERETUM TRIPOLII, P. 7, MAI 72.		202	345	87	4	4501	5082
11 RELEVES DANS L' OBIONETUM PORTULACOIDIS, P. 9, MAI 72.		202	346	87	5	4512	5104
37 RELEVES DANS LE PUCCINELLIETUM MARITIMAE, P. 11, MAI 72.		202	347	87	6	4549	5116
7 RELEVES DANS LE FESTUCETUM LITORALIS, P. 13, MAI 72.		202	348	87	7	4556	5154
5 RELEVES DANS UN GRPT. A ATRIPLEX HASTATA ET A. LITORALIS, P. 17		202	349	87	8	4561	5162
3 RELEVES DANS UN GRPT. A BETA MARITIMA, P. 18, MAI 72.		202	350	87	9	4564	5168
2 RELEVES DANS L' ASSOC. A HONCKENYA PEPLOIDES, P. 19, MAI 72.		202	351	87	10	4566	5172
7 RELEVES DANS L' ASSOC. A AGROPYRUM PUNGENS, P. 20, MAI 72.		202	352	87	11	4573	5175
7 RELEVES DANS L' ASSOC. A JUNCUS GER. ET A CAREX EXTENSA, P. 24, MAI		202	353	87	12	4580	5183
3 RELEVES DANS LE BOLBO-SCHOENETUM MARITIMI, P. 26, MAI 72.		202	354	87	13	4583	5191
3 RELEVES DANS DES ROSELIERES A OENANTHE LACHENALII, P. 28, MAI 72.		202	355	87	14	4586	5195
2 RELEVES AU CONTACT DU PUCCINELLIETUM ET DU JUNCETO-CARICETUM, P. 26.		202	356	87	15	4588	5199
6 RELEVES ISOLES, BAIE DE LA CANCHE, MAI 72.	2	202	357	87	16	4594	5202
2 RELEVES DANS LA SOUS-ASSOCIATION A PLANTAGO, MAI 72.		202	358	87	17	4596	5209
GHESTEM (A.) ET DESCUBES-GOUILLY (C.), 1977 .- PHYTOSOCIOLOGIE DE DIGI		203		118	623	GHESTEM 77	
TALIS PURPUREA L. EN LIMOUSIN (FRANCE) ; 1 ER DOCUMENT. DOC. PHYT.,		203		118	624	GHESTEM 77	
N. S., VOL. I, LILLE, JANV. 1977, P. 125-133.		203		118	625	GHESTEM 77	
17 RELEVES DANS LES COUPES A DIGITALIS PURPUREA, P. 129, GHESTEM		203	359	118	1	4613	5216
GHESTEM (A.) ET WATTEZ (J.-M.), 1978 .- ETUDES PHYTOSOCIOLOGIQUES SUR		207		115	636	GHESTEM 78	
LES CONFINS DE LA MARCHE ET DU BERRY. DOC. PHYT., N. S., VOL. II,		207		115	637	GHESTEM 78	
LILLE, JANV. 1978, P. 205-246.		207		115	638	GHESTEM 78	
54 RELEVES DANS L'ULICI MINORIS-ERICETUM CINEREAE, P. 209, GHESTEM ET W		207	360	115	1	4667	5238
7 RELEVES DANS LE GROUP. A GENISTA PURGANS ET ERICA CINEREA, P. 213, G		207	361	115	2	4674	5293
15 RELEVES DANS L'ULICI MINORIS-SCOPARIETUM, P. 217, GHESTEM ET WATTEZ.		207	362	115	3	4689	5301
14 RELEVES DANS L'ULICI MINORIS-ERICETUM TETRALICIS, P. 221, GHESTEM ET		207	363	115	4	4703	5317
7 RELEVES DANS LES PELOUSES ACIDOCLINES SECHES, P.223, GHESTEM ET WATT		207	364	115	5	4710	5332
11 RELEVES DANS LE MOLINIETUM CAERULEAE ATLANTICUM, P. 227, GHESTEM.		207	365	115	6	4721	5340
12 RELEVES DANS LE JUNCETUM ACUTIFLORI, P. 229, GHESTEM ET WATTEZ.		207	366	115	7	4733	5352
12 RELEVES DANS LA VEGETATION DES FONDS DE VALLONS, P. 233, GHESTEM.		207	367	115	8	4745	5365
8 RELEVES DANS LES FOURRES A SAROTHAMNUS SCOPARIUS, P. 237, GHESTEM.		207	368	115	9	4753	5378
12 RELEVES DANS LA FRUTICEE A PRUNUS SPINOSA ET ULEX EUROPAEUS, P. 238,		207	369	115	10	4765	5387
17 RELEVES DANS LES FRUTICEES THERMOPHILES A PRUNUS SPINOSA, P. 239, GH		207	370	115	11	4782	5400
3 RELEVES DANS UNE DEPRESSION MOUILLEUSE, P. 233, GHESTEM ET WATTEZ.		207	371	115	12	4785	5418
20 RELEVES ISOLES EN MARCHE ET EN BERRY, GHESTEM ET WATTEZ.	2	207	372	115	13	4805	5422
GIRAULT (D.), 1981 .- LES STATIONS FORESTIERES DE LA WOEVRE (LORRAINE)		209		173	641	GIRAULT 81	
PP. 67.		209		173	642	GIRAULT 81	
14 RELEVES DANS LES STATIONS FORESTIERES DE LA WOEVRE, GIRAULT, 1981	2	209	373	173	1	4819	5446
GORS (S.) ET MULLER (T.), 1974 .- FLORA DEN FARN UND BLUTENPFLANZEN		211		13	645	GORS 74	
DES TAUBERGIESSENGEBIETES. IN DAS TAUBERGIESSENGEBIET. DIE NATUR-UND		211		13	646	GORS 74	
LANDSCHAFTSSCHUTZGEBIETE BADEN-WURTEMBERGS, BAND 7, 209-285.		211		13	647	GORS 74	
2 RELEVES 5 ET 6, P. 215, GORS ET MULLER.		211	374	13	1	4821	5465
3 RELEVES 12 A 14, P. 219, GORS ET MULLER.		211	375	13	2	4824	5468
3 RELEVES 17 A 19, P. 221, GORS ET MULLER.		211	376	13	3	4827	5472
2 RELEVES 23 ET 24, P. 222, GORS ET MULLER.		211	377	13	4	4829	5476
4 RELEVES 27 A 30, P. 224, GORS ET MULLER.		211	378	13	5	4833	5479
4 RELEVES 31 A 34, P. 226, GORS ET MULLER.		211	379	13	6	4837	5484
5 RELEVES 35 A 39, P. 226, GORS ET MULLER.		211	380	13	7	4842	5489
3 RELEVES 41 A 43, P. 229, GORS ET MULLER.		211	381	13	8	4845	5495
2 RELEVES 45 ET 46, P. 234, GORS ET MULLER.		211	382	13	9	4847	5499
2 RELEVES 47 ET 48, P. 235, GORS ET MULLER.		211	383	13	10	4849	5502
3 RELEVES 55 A 57, P. 245, GORS ET MULLER.		211	384	13	11	4852	5505
2 RELEVES 62 ET 63, P. 247, GORS ET MULLER.		211	385	13	12	4854	5509
2 RELEVES 74 ET 75, P. 262, GORS ET MULLER.		211	386	13	13	4856	5512
3 RELEVES 81 A 83, P. 267, GORS ET MULLER.		211	387	13	14	4859	5515
29 RELEVES 84 A 112, P. 268 ET 269, GORS ET MULLER.		211	388	13	15	4888	5519
2 RELEVES 117 ET 118, P. 274, GORS ET MULLER.		211	389	13	16	4890	5549
4 RELEVES 120 A 123, P. 274 ET 275, GORS ET MULLER.		211	390	13	17	4894	5552
5 RELEVES 126 A 130, P. 276, GORS ET MULLER.		211	391	13	18	4899	5557
6 RELEVES 135 A 140, P. 279 ET 280, GORS ET MULLER.		211	392	13	19	4905	5563
3 RELEVES 141 A 143, P. 281, GORS ET MULLER.		211	393	13	20	4908	5570
17 RELEVES DE FLORA DER FARN UND BLUTENPFLANZEN DES TAUBERGIESSENGEBIETZ		211	394	13	21	4925	5574
21 RELEVES DE FLORA DER FARN UND BLUTENPFLANZEN DES TAUBERGIESSENGEBIETZ		211	395	13	22	4946	5592
14 RELEVES DE FLORA DER FARN UND BLUTENPFLANZEN DES TAUBERGIESSENGEBIETZ		211	396	13	23	4960	5614

Source : MNHN, Paris

Figure 2 (suite)

GORS (S.), 1969 .- DIE VEGETATION DES LANDSCHAFTSSCHUTZGEBIETES KREUZ-	212		86	648	GORS 69
WEIHER IM WURTEMBERGISCHEN ALLGAU. "VEROFFENTLICHUNGEN DER LANDES-	212		86	649	GORS 69
STELLE FUR NATURSCHUTZ UND LANDSCHAFTSPFLEGE BADEN-WURTEMBERG". HEFT	212		86	650	GORS 69
37, 7-61.	212		86	651	GORS 69
30 RELEVES DANS LE MYRIOPHYLLO-NUPHARETUM, P. 10, GORS.	212	397	86	1	4990 5634
6 RELEVES DANS LE LEMNO-SPIRODELETUM, P. 13, GORS.	212	398	86	2	4996 5665
19 RELEVES DANS LE SCIRPETUM LACUSTRIS, P. 16, GORS.	212	399	86	3	5015 5672
14 RELEVES DANS LE TYPHETUM ANGUSTIFOLIAE, P. 19, GORS.	212	400	86	4	5029 5692
16 RELEVES DANS L' EQUISETETUM FLUVIATILIS, P. 22, GORS.	212	401	86	5	5045 5707
9 RELEVES DANS LE PHRAGMITETUM, P. 23, GORS.	212	402	86	6	5054 5724
9 RELEVES DANS LE CLADIETUM MARISCI, P. 25, GORS.	212	403	86	7	5063 5734
12 RELEVES DANS LE CARICETUM PSEUDOCYPERI, P. 26, GORS.	212	404	86	8	5075 5744
17 RELEVES DANS LE CARICETUM ELATAE, P. 29, GORS.	212	405	86	9	5092 5757
35 RELEVES DANS CAREX LIMOSA-SCHLENKE ET RHYNCHOSPORA ALBA, P. 32, GORS	212	406	86	10	5127 5775
9 RELEVES DANS RHYNCHOSPORA FUSCA GES., P. 35, GORS.	212	407	86	11	5136 5811
20 RELEVES DANS LE SCORPIDIO-UTRICULARIETUM, P. 37, GORS.	212	408	86	12	5156 5821
2 RELEVES DANS SPHAGNUM PALUSTRE BULTE, P. 41, GORS.	212	409	86	13	5158 5842
2 RELEVES DANS CARICI ELONGATAE-ALNETUM, P. 43, GORS.	212	410	86	14	5160 5845
12 RELEVES DANS LE GENTIANO-MOLINIETUM, P. 44, GORS.	212	411	86	15	5172 5848
7 RELEVES DANS LE PRIMULO-SCHOENETUM FERRUGINEI, P. 47, GORS.	212	412	86	16	5179 5861
2 RELEVES DANS DRYOPTERIS THELYPTERIS GES., P. 53, GORS.	212	413	86	17	5181 5869
4 RELEVES DE VEGETATION DES LANDSCHAFTS., P. 40, 42,49, 50, S. GORS. 2	212.	414	86	18	5185 5872
GORS (S.), 1974 .- DIE WIESENGESELLSCHAFTEN IM GEBIET DES TAUBER-	213		97	652	GORS 74
GIESSEN. IN DAS TAUBERGIESSENGEBIET. DIE NATUR-UND LANDSCHAFTSSCHUTZ-	213		97	653	GORS 74
GEBIETE BADEN-WURTEMBERGS, BAND 7, 355-399.	213		97	654	GORS 74
15 RELEVES XEROBROMETUM WIESENGES., P. 364 ET 365, GORS.	213	415	97	1	5200 5881
33 RELEVES WIESENGES., P. 368 ET 369, GORS.	213	416	97	2	5233 5897
8 RELEVES FESTUCA ARUNDINACEA, P. 375 ET 376, GORS.	213	417	97	3	5241 5931
29 RELEVES DANS LE CIRSIO TUBEROSI-MOLINIETUM, P. 378 ET 379, GORS.	213	418	97	4	5270 5940
6 RELEVES WIESENGES., P. 382, GORS.	213	419	97	5	5276 5970
6 RELEVES WIESENGES., P. 385, GORS.	213	420	97	6	5282 5977
28 RELEVES WIESENGES., P. 386 A 389, GORS.	213	421	97	7	5310 5984
3 RELEVES WIESENGES., P. 395, GORS.	213	422	97	8	5313 6013
GORS (S.), 1974 .- NITROPHILE SAUMGESELLSCHAFTEN IM GEBIET DES TAUBER-	214		14	655	GORS 74
GIESSEN. DAS TAUBERGIESSENGEBIET. DIE NATUR-UND LANDSCHAFTSSCHUTZ-	214		14	656	GORS 74
GEBIETE BADEN-WURTEMBERGS, BAND 7, 325-354.	214		14	657	GORS 74
23 RELEVES NITROPHILE SAUMGES., P. 326, GORS.	214	423	14	1	5336 6021
2 RELEVES NITROPHILE SAUMGES., P. 329, GORS.	214	424	14	2	5338 6045
21 RELEVES NITROPHILE SAUMGES., P. 332, GORS.	214	425	14	3	5359 6048
6 RELEVES NITROPHILE SAUMGES., P. 335, GORS.	214	426	14	4	5365 6070
18 RELEVES IMPATIENTETUM GLANDULIFERAE (MOOR 58), P. 340, GORS.	214	427	14	5	5383 6077
34 RELEVES SOLIDAGO GIGANTEA GES., P. 344, GORS.	214	428	14	6	5417 6096
7 RELEVES AVEC ERIGERON ANNUUS GES., P. 350, GORS.	214	429	14	7	5424 6131
GRUBER (M.), 1975 .- LES PELOUSES DU FESTUCION ESKIAE ET DU FESTUCION	216		132	662	GRUBER 75
SUPINAE DES PYRENEES ARIEGEOISES ET CATALANES. ECOLOGIA MEDITERRANEA,	216		132	663	GRUBER 75
1, 79-91.	216		132	664	GRUBER 75
9 RELEVES DANS LE HIERACIO-FESTUCETUM PANICULATAE, P. 81, GRUBER.	216	430	132	1	5433 6143
17 RELEVES DANS LE CAMPANULO-FESTUCETUM ESKIAE, P. 85, GRUBER.	216	431	132	2	5450 6153
15 RELEVES DANS LE LUZULO-FESTUCETUM SUPINAE, P. 87, GRUBER.	216	432	132	3	5465 6171
HOFF (M.), HOLFERT (D.) ET SCHORTANNER (M.), 1978 .- CONTRAINTES ET	224		16	687	HOFF 78
APTITUDES NATURELLES POUR L'AMENAGEMENT DE LA VALLEE DE LA DOLLER.	224		16	688	HOFF 78
ETUDE PHYTOECOLOGIQUE. U.L.P. STRASBOURG, O.E.D.A., 75 P., 2 CARTES.	224		16	689	HOFF 78
28 RELEVES DANS LES CHENAIES-HETRAIES, HOFF.	224	433	16	1	5493 6191
7 RELEVES DANS LES HETRAIES D'ALTITUDE, HOFF.	224	434	16	2	5500 6220
14 RELEVES DANS LES PRAIRIES, LES PELOUSES ET LES HAUTES-CHAUMES, HOFF.	224	435	16	3	5514 6228
6 RELEVES DANS LES AULNAIES ET ERABLIERES, HOFF.	224	436	16	4	5520 6243
HOFF (M.), 1975-1977 .- PREMIER APERCU SUR LES GROUPEMENTS VEGETAUX	225		164	690	HOFF 77
DE LA PETITE CAMARGUE ALSACIENNE. BULL. SOC. HIST. NAT. DE COLMAR,	225		164	691	HOFF 77
VOL. 56, 3-26, UNE CARTE.	225		164	692	HOFF 77
11 RELEVES DANS LES PHRAGMITAIES, HOFF.	225	437	164	1	5531 6254
10 RELEVES DANS LES MOLINAIES ET L' ARRHENATHERAIE, HOFF.	225	438	164	2	5541 6266
8 RELEVES DANS LES SAULAIES-FRENAIES, HOFF.	225	439	164	3	5549 6277
HOFF (M.), 1975-1977 .- DYNAMIQUE DE LA VEGETATION ALLUVIALE AU BORD	226		163	693	HOFF 77
DES RIVIERES VOSGIENNES EN PLAINE D' ALSACE. BULL. SOC. HIST. NAT. DE	226		163	694	HOFF 77
COLMAR. VOL. 56, 61-90.	226		163	695	HOFF 77
30 RELEVES DES BERGES ET BANCS DE CAILLOUX, HOFF.	226	440	163	1	5579 6290
26 RELEVES DANS LES SAULAIES-AULNAIES, HOFF.	226	441	163	2	5605 6321
19 RELEVES DANS LES FRENAIES, HOFF.	226	442	163	3	5624 6348
HOFF (M.), 1976 .- CONTRIBUTION A L'ETUDE PHYTOECOLOGIQUE DES CHAMPS	227		15	696	HOFF 76
DE FRACTURE DES VOSGES. MEM. D.E.A. ECO. VEG., U.L.P STRASBOURG, 46 P.	227		15	697	HOFF 76
8 RELEVES DANS LES PRAIRIES, HOFF.	227	443	15	1	5632 6371
20 RELEVES DANS LES FORETS, HOFF.	227	444	15	2	5652 6380
HOFF (M.), 1977 .- RELEVES DE LA PLAINE RHENANE, DES COLLINES SOUS-	228		165	698	HOFF 77
VOSGIENNES ET DES VOSGES. NON PUBLIES.	228		165	699	HOFF 77
16 RELEVES DE FORETS ET AUTRES, PIEMONT DES VOSGES, HOFF.	228	445	165	1	5668 6404
20 RELEVES DES VOSGES, FORETS ET PRAIRIES, HOFF.	228	446	165	2	5688 6421
14 RELEVES DANS LA PLAINE RHENANE (DIVERS), HOFF.	228	447	165	3	5702 6442
9 RELEVES DANS LA HARDT (1), HOFF.	228.	448	165	4	5711 6457
15 RELEVES DANS LA HARDT (2), HOFF.	228	449	165	5	5726 6467
5 RELEVES DANS LA HARDT (3), HOFF.	228	450	165	6	5731 6483
HOFF (M.), 1978 .- SUCCESSION ET SYLVIGENESE DANS DEUX SERIES DE	229		18	700	HOFF 78
VEGETATION EN ALSACE. THESE DE DOCTORAT DE SPECIALITE D'ECOLOGIE	.229		18	701	HOFF 78
VEGETALE, U.L.P., 165 P.	229		18	702	HOFF 78
21 RELEVES DANS LE VIGNOBLE, HOFF.	229	451	18	1	5752 6493
29 RELEVES DANS LES PELOUSES DU BROMION, HOFF.	229	452	18	2	5781 6515
16 RELEVES DANS LES PRAIRIES ET LES FRICHES, HOFF.	229	453	18	3	5797 6545
20 RELEVES DANS LES FRUTICEES, HOFF.	229	454	18	4	5817 6562
21 RELEVES PREFORESTIERS ET LES FORETS, HOFF.	229	455	18	5	5838 6583
HUNDT (R.), 1974 .- LES RELATIONS PHYTOGEOGRAPHIQUES ENTRE LES ASSO-	230		94	703	HUNDT 74
CIATIONS DE PELOUSES DU SUD DE L' ANGLETERRE ET CELLES DE L' EUROPE	230		94	704	HUNDT 74
CENTRALE. DOC. PHYT., FASC. 7-8, LILLE, SEPT. 74, 65-93.	230		94	705	HUNDT 74
7 RELEVES DANS LE MESOBROMETEA, P. 74, HUNDT, SEPT. 74.	230	456	94	1	5845 6609
12 RELEVES DANS L' ARRHENATHERETUM, P. 81, HUNDT, SEPT. 74.	230	457	94	3	5857 6617
3 RELEVES DANS DES PELOUSES MAIGRES, P. 84, HUNDT, SEPT. 74.	230	458	94	4	5860 6630
7 RELEVES DANS LES GAZONS DES PARCS, P. 85, HUNDT, SEPT. 74.	230	459	94	5	5867 6634
3 RELEVES DANS UN COMPLEXE DE LANDES A ULEX EUROPAEUS, HUNDT, 1974	230	460	94	6	5870 6642
3 RELEVES DANS LE JUNCETUM ACUTIFLORI, P. 90, HUNDT, SEPT. 74.	230	461	94	7	5873 6646
4 HETRAIE SUR CRAIE ET ARRHENATHERAIE, P. 73 ET 83, HUNDT. 2	230	462	94	8	5877 6650
HUTTEL (C.), 1965 .- ETUDE DE LA VEGETATION DE LA REGION FORESTIERE DU	231		19	706	HUTTEL 65
HOHWALD. D.E.S. STRASBOURG, 71 P., TABLEAUX.	231		19	707	HUTTEL 65
45 RELEVES DANS LA HETRAIE SAPINIERE (A), HUTTEL.	231	463	19	1	5922 6658
4 RELEVES DANS LA HETRAIE A LUZULE (B), HUTTEL.	231	464	19	2	5926 6704
3 RELEVES DANS LA PESSIERE A MYRTILLES (C), HUTTEL.	231	465	19	3	5929 6709
7 RELEVES DANS LES COUPES ET LES CLAIRIERES (D), HUTTEL.	231	466	19	4	5936 6713

Source : MNHN, Paris

Figure 2 (suite)

```
ISSLER (E.),      .- LES ASSOCIATIONS VEGETALES DES VOSGES MERIDIO-          232        25  708 ISSLER
NALES ET DE LA PLAINE RHENANE AVOISINANTE. LES TOURBIERES. DIAGNOSE          232        25  709 ISSLER
PHYTOSOCIOLOGIQUE.          , 4-55.                                          232        25  710 ISSLER
    6 RELEVES DANS LES TOURBIERES, P. 14, ISSLER.                            232  467   25    1 5942  6725
    6 RELEVES DANS LES TOURBIERES, P. 18, ISSLER.                            232  468   25    2 5948  6732

ISSLER (E.), 1924 .- LES ASSOCIATIONS VEGETALES DES VOSGES MERIDIO-          233        21  711 ISSLER 24
NALES ET DE LA PLAINE RHENANE AVOISINANTE. 1. LES FORETS (FIN). BULL.        233        21  712 ISSLER 24
SOC. HIST. NAT. DE COLMAR, T. 19, 1-109.                                     233        21  713 ISSLER 24
   15 RELEVES DANS L' ALNETUM GLUTINOSAE ET INCANAE, P. 12, ISSLER.          233  469   21    1 5963  6743
   10 RELEVES DANS LES AULNAIES-CHARMAIES, P. 22, ISSLER.                    233  470   21    2 5973  6759
   16 RELEVES DANS LES CHENAIES MELANGEES, P. 36, ISSLER.                    233  471   21    3 5989  6770
   16 RELEVES DE CHENAIES PUBESCENTES ET SESSILIFLORES, P. 52, ISSLER.       233  472   21    4 6005  6787
   11 RELEVES DANS LES PINERAIES, P. 68, ISSLER.                             233  473   21    5 6016  6804
   16 RELEVES DANS LES SAPINIERES, P. 78, ISSLER.                            233  474   21    6 6032  6816
   14 RELEVES DANS LES PINERAIES ET LES HETRAIES, P. 94, ISSLER.             233  475   21    7 6046  6833

ISSLER (E.), 1927-28, 1931-32 .- LES ASSOCIATIONS VEGETALES DES VOSGES       234        22  714 ISSLER 32
MERIDIONALES ET DE LA PLAINE RHENANE AVOISINANTE. 2. LES GARIDES ET          234        22  715 ISSLER 32
LES LANDES : DIAGNOSE PHYTOSOCIOLOGIQUE ET DOCUMENTS SOCIOLOGIQUES.          234        22  716 ISSLER 32
BULL. SOC. HIST. NAT. DE COLMAR, T. 21, 1-61, T. 22, 49-157.                 234        22  717 ISSLER 32
   16 RELEVES DANS LE XEROBROMETUM, P. 64, ISSLER.                           234  476   22    1 6062  6853
    5 RELEVES DANS LES GARIDES, P. 85, ISSLER.                               234  477   22    2 6067  6870
   15 RELEVES DANS LES PRAIRIES DES HAUTEURS, P. 102, ISSLER.                234  478   22   10 6082  6876
   16 RELEVES DES LANDES SOMMITALES, P. 120, ISSLER.                         234  479   22   11 6098  6892
    4 RELEVES DANS LES GARIDES, P. 133, ISSLER.                              234  480   22   12 6102  6909

ISSLER (E.), 1931-32 .- LES ASSOCIATIONS VEGETALES DES VOSGES                235        23  718 ISSLER 32
MERIDIONALES ET DE LA PLAINE RHENANE AVOISINANTE. 3. LES PRAIRIES :          235        23  719 ISSLER 32
A. LES PRAIRIES NON FUMEES DU RIED ELLO-RHENAN ET LE MESOBROMETUM DU         235        23  720 ISSLER 32
HAUT-RHIN, DIAGNOSE PHYTOSOCIOLOGIQUE. BULL. SOC. HIST. NAT. DE COLMAR       235        23  721 ISSLER 32
T. 23, P. 43-129.                                                            235        23  722 ISSLER 32
   12 RELEVES DANS LE MOLINIETUM COERULEAE, P. 80, ISSLER.                   235  481   23    1 6114  6920
   10 RELEVES DANS LE MESOBROMETUM ERECTI-RHENANUM, P. 93, ISSLER.           235  482   23    2 6124  6933
    5 RELEVES DANS LE SCHOENETUM NIGRICANTIS, P. 70, ISSLER.                 235  483   23    3 6129  6944
   18 RELEVES DANS LE SCHOENETUM NIGRICANTIS (REGROUPES P. 51 A 102), ISSL   235  484   23    4 6147  6950
    7 RELEVES DANS LES RIEDS ET LES COLLINES, P. 84 A 100, ISSLER.           235  485   23    5 6154  6969

ISSLER (E.), 1933-34 .- LES ASSOCIATIONS VEGETALES DES VOSGES                236       101  723 ISSLER 34
MERIDIONALES ET DE LA PLAINE RHENANE AVOISINANTE. 3. LES PRAIRIES :          236       101  724 ISSLER 34
B. LES PRAIRIES GRASSES RHENANO-VOSGIENNES ET LES PRAIRIES PRIMITIVES.       236       101  725 ISSLER 34
BULL. SOC. HIST. NAT. DE COLMAR, T. 24, P. 55-139.                           236       101  726 ISSLER 34
   19 RELEVES DE PRAIRIES DE HOULQUE LAINEUSE, P. 74, ISSLER.                236  486  101    1 6173  6982
   18 RELEVES DANS LES PRAIRIES DE FROMENTAL, P. 92, ISSLER.                 236  487  101    2 6191  7002
   13 RELEVES DANS LES PRAIRIES D' AGROSTIDE VULGAIRE, P. 110, ISSLER.       236  488  101    3 6204  7021
    3 RELEVES DANS L' ETAGE SUPERIEUR DES VOSGES, P. 127, ISSLER.            236  489  101    4 6207  7035

JAEGER (P.), 1980 .- RELEVES NON PUBLIES.                                    239        26  734 JAEGER 80
   18 RELEVES EFFECTUES PAR LE PROFESSEUR P. JAEGER, 1980.          2         239  490   26    1 6225  7041
   10 RELEVES EFFECTUES PAR LE PROFESSEUR P. JAEGER, 1980.          2         239  491   26    2 6235  7060

JAUFFRET (F.), KAPP (E.) ET STOECKEL (H.), 1970 .- UNE STATION DE            241        27  739 JAUFFRET 70
LYSIMACHIA THYRSIFLORA L. DANS LE TERRITOIRE DE BELFORT. BULL. ASS.          241        27  740 JAUFFRET 70
PHIL. D'ALS. ET DE LOR., T. 14, 43-48.                                       241        27  741 JAUFFRET 70
    7 RELEVES DANS DES STATIONS A LYSIMACHIA THYRSIFLORA, JAUFFRET.  2       241  492   27    1 6242  7075

KAPP (E.) ET SELL (Y.), 1965 .- LES ASSOCIATIONS AQUATIQUES D' ALSACE        242        98  742 KAPP 65
1ERE PARTIE : STRASBOURG ET SES ENVIRONS. BULL. ASSOC. PHILOM. D'ALS.        242        98  743 KAPP 65
ET DE LORR. T. 12, N. 1, SEPT. 1965, 66-78.                                  242        98  744 KAPP 65
    5 RELEVES DANS LE LEMNETALIA, P. 75, KAPP ET SELL, 1965.                 242  493   98    1 6247  7087

KAPP (E.) ET SELL (Y.), 1973 .- LES ASPECTS DE L'EVOLUTION DE LA FLORE       243        28  745 KAPP 73
DE LA PARTIE SUD DU PLAN D'EAU DE PLOBSHEIM ET DE SES ABORDS. IN             243        28  746 KAPP 73
ETUDE ECOLOGIQUE DU BASSIN DE PLOBSHEIM ET DE LA FORET DE SOMMERLEY          243        28  747 KAPP 73
(BAS-RHIN), U.L.P. STRASBOURG,                                               243        28  748 KAPP 73
   40 RELEVES DANS LES GROUPEMENTS AQUATIQUES, SELL ET KAPP.                 243  494   28    1 6287  7098
   10 RELEVES DANS LES GROUPEMENTS DES BERGES, SELL ET KAPP.                 243  495   28    2 6297  7139
   10 RELEVES DANS LES PRAIRIES ARTIFICIELLES, SELL ET KAPP.                 243  496   28    3 6307  7150
   11 RELEVES DANS LES REMBLAIS, SELL ET KAPP.                               243  497   28    4 6318  7161
    3 RELEVES EFFECTUES DANS LES PRAIRIES NATURELLES, SELL ET KAPP.          243  498   28    5 6321  7173
   15 RELEVES DES TERRAINS PLATS DEFRICHES, SELL ET KAPP.                    243  499   28    6 6336  7177
    7 RELEVES DANS DES LAMBEAUX DE FORETS DU FRAXINO-ULMETUM, SELL ET KAPP   243  500   28    7 6343  7193

KAULE (G.), 1974 .- DIE UBERGANGS-UND HOCHMOORE SUDDEUTSCHLANDS UND          244        29  749 KAULE 74
DER VOGESEN. DISSERT. BOTAN. 27, LEHRE. BEITR. NATURK., 1-345.               244        29  750 KAULE 74
   37 RELEVES A SPHAGNUM MAGELLANICUM ET SPH. RUBELLUM, P. 16, KAULE.        244  501   29    1 6380  7204
   23 RELEVES A SPHAGNUM MAGELLANICUM ET SPH. RUBELLUM, P. 17, KAULE.        244  502   29    2 6403  7242
   25 RELEVES, P. 19, KAULE.                                                 244  503   29    3 6428  7266
   16 RELEVES A JUNCUS SQUARROSUS, P. 20, KAULE.                             244  504   29    4 6444  7292
   40 RELEVES, P. 22, KAULE.                                                 244  505   29    5 6484  7309
   15 RELEVES A TRICHOPHORUM ET GYMNOCOLEA INFLATA, P. 23, KAULE.            244  506   29    6 6499  7350
    8 RELEVES A VACCINIUM, P. 24, KAULE.                                     244  507   29    7 6507  7366
    6 RELEVES, P. 25, KAULE.                                                 244  508   29    8 6513  7375
   11 RELEVES, P. 27, KAULE.                                                 244  509   29    9 6524  7382
   36 RELEVES A CAREX ROSTRATA ET C. LASIOCARPA, P. 28, KAULE.               244  510   29   10 6560  7394
    8 RELEVES A SPHAGNUM AURICULATUM, P. 30, KAULE.                          244  511   29   11 6568  7431

LAPRAZ (G.), 1964 .- NOTE SUR L'ARRHENATHERETUM MEDIO-EUROPAEUM DES          248        30  761 LAPRAZ 64
REGIONS D'OTTROTT, BERNARDSWILLER ET BARR (BAS-RHIN). BULL. ASS. PHIL.       248        30  762 LAPRAZ 64
ALS. LOR., T. 11, (6), 291-302.                                              248        30  763 LAPRAZ 64
   30 RELEVES DANS L' ARRHENATHERETUM MEDIOEUROPAEUM, LAPRAZ.                248  512   30    1 6598  7444
   35 RELEVES DANS L' ARRHENATHERETUM MEDIOEUROPAEUM, LAPRAZ.                248  513   30    2 6633  7475

LAPRAZ (G.), 1965 .- NOTE SUR LES CHENAIES-CHARMAIES ACIDIPHILES DES        249        31  764 LAPRAZ 65
BASSES-VOSGES ORIENTALES ENTRE ANDLAU ET OTTROTT (POO CHAIXII-CARPINE-       249        31  765 LAPRAZ 65
TUM). BULL. ASS. PHIL. ALS. LOR., T. 12, (1), 41-57.                         249        31  766 LAPRAZ 65
   38 RELEVES DANS LES CHENAIES-CHARMAIES (POO CHAIXII-CARPINETUM), LAPRAZ   249  514   31    1 6671  7515

LAPRAZ (G.), 1965 .- ETUDE DE LA VEGETATION ET DES SOLS DE LA FORET          250        32  767 LAPRAZ 65
COMMUNALE DE ROUNTZENHEIM. BULL. SOC. BOT. FR., 291-312.                     250        32  768 LAPRAZ 65
   44 RELEVES CARICI REMOTAE-FRAXINETUM ET QUERCO-CARPINETUM, LAPRAZ.        250  515   32    1 6715  7557

LAPRAZ (G.), 1967 .- LES ROBINIERAIES ET LES CHATAIGNERAIES DES              251        34  769 LAPRAZ 67
REGIONS D'ANDLAU, BARR, SAINT NABOR ET OTTROTT. BULL. ASS. PHIL. ALS.        251        34  770 LAPRAZ 67
LOR., T. 12, (2), 212-221.                                                   251        34  771 LAPRAZ 67
   30 RELEVES DANS LE POA CHAIXII CARPINETUM ET DANS LE QUERCETO, P. 218,    251  516   34    1 6745  7606

LAPRAZ (G.), 1969 .- LES HETRAIES SAPINIERES A MELIQUE ET A FETUQUE          253        35  776 LAPRAZ 69
DES REGIONS DU TREISKOPF, SCHWARIENBERG, KAGENFELS ET SAINTE-ODILE           253        35  777 LAPRAZ 69
(VERSANT ORIENTAL DES VOSGES MOYENNES). PREMIERE PARTIE : FLORE ET           253        35  778 LAPRAZ 69
PHYTOSOCIOLOGIE. RIVIERA SCIENTIFIQUE, 2, 31-45. NICE.                       253        35  779 LAPRAZ 69
   46 RELEVES DANS LE MELICO-ABIETO-FAGETUM, LAPRAZ.                         253  517   35    1 6791  7642
   38 RELEVES DANS LE FESTUCO-ABIETO-FAGETUM, LAPRAZ.                        253  518   35    2 6829  7689

LAPRAZ (G.), 1970 .- LES GROUPEMENTS FORESTIERS ET LES GARRIGUES DU          254        37  780 LAPRAZ 70
DU MONT BORON ET DU MONT ALBAN (ALPES-MARITIMES). RIVIERA SCIENTIFI-         254        37  781 LAPRAZ 70
QUE, FASC. 3, 51-64.                                                         254        37  782 LAPRAZ 70
   48 RELEVES DANS L' OLEO-LENTISCETUM, P. 56, LAPRAZ.                       254  519   37    1 6877  7732
```

Source : MNHN, Paris

Figure 2 (suite)

LAVAGNE (A.) ET MOUTTE (P.), 1974 .- CARTES DES SERIES DE VEGETATION.		258		119	793	LAVAGNE 74
FEUILLE DE ST. TROPEZ (Q.23), AU 1/100 000 EME. UNIVERSITE DE PROVENCE		258		119	794	LAVAGNE 74
BULL. DE LA CARTE DE LA VEGETATION DE LA PROVENCE ET DES ALPES DU SUD		258		119	795	LAVAGNE 74
(1974 I). LABORATOIRE DE PHYTOSOCIOLOGIE ET DE CARTOGRAPHIE VEGETALE.		258		119	796	LAVAGNE 74
MARSEILLE ST. CHARLES, 3-43.		258		119	797	LAVAGNE 74
12 RELEVES DANS LA SERIE DE L'OLEOLENTISQUE, LAVAGNE ET MOUTTE P. 14		258	520	119	1 6889	7787
23 RELEVES DANS LA SERIE DU CHENE LIEGE, LAVAGNE ET MOUTTE, P. 19		258	521	119	2 6912	7800
10 RELEVES DANS LA CHENAIE VERTE, LAVAGNE ET MOUTTE P. 25		258	522	119	3 6922	7824
10 RELEVES DANS LA CHENAIE PUBESCENTE LITTORALE, LAVAGNE ET M., P. 27.		258	523	119	4 6932	7835
6 RELEVES DANS LA SERIE DE LA CHATAINERAIE, LAVAGNE ET MOUTTE P. 30		258	524	119	5 6938	7846
9 RELEVES DANS LES PRAIRIES ET MARECAGES, LAVAGNE ET MOUTTE P. 34		258	525	119	6 6947	7853
LAVAGNE (A.) ET MOUTTE (P.), 1980 .- COMMENTAIRES DE LA CARTE PHYTO-		259		166	798	LAVAGNE 80
SOCIOLOGIQUE DE DRAGUIGNAN AU 1/100.000. REVUE BIOL. - ECOL. MEDIT.,		259		166	799	LAVAGNE 80
T. VII, 4, 265-312.		259		166	800	LAVAGNE 80
9 RELEVES DANS LE GROUPEMENT A CISTUS ALBIDUS, P. 285, LAVAGNE ET MOUT		259	526	166	2 6956	7867
12 RELEVES DANS LE QUERCETUM ILICIS GALLOPROVINCIALE, P. 289, LAVAGNE		259	527	166	3 6968	7877
6 RELEVES DANS LA FORMATION ALTICOLE A GENEVRIER DE PHENICIE, P. 293,		259	528	166	4 6974	7890
2 RELEVES ISOLES, P. 300, P. 301, LAVAGNE ET MOUTTE	2	259	529	166	5 6976	7897
LAVAGNE (A.) ET ZERAIA (L.), 1976 .- ETUDE PHYTOSOCIOLOGIQUE ET CARTO-		260		130	801	LAVAGNE 76
GRAPHIQUE DU VALLON DU MARAVAL (MAURES OCCIDENTALES). PROPOSITION		260		130	802	LAVAGNE 76
D' AMENAGEMENT INTEGRE EN VUE DE LA PROTECTION DU MASSIF CONTRE LES		260		130	803	LAVAGNE 76
INCENDIES. REV. BIOL. ET D' ECOL. MEDIT., T. III, 4, 75-93.		260		130	804	LAVAGNE 76
7 RELEVES DANS LA CHATAIGNERAIE, P. 81, LAVAGNE ET ZERAIA.		260	530	130	1 6983	7905
5 RELEVES DANS LA SUVERAIE HUMIDE, P. 83, LAVAGNE ET ZERAIA.		260	531	130	2 6988	7913
8 RELEVES DANS LA SUVERAIE SECHE ET LE MAQUIS HAUT, P. 84, LAVAGNE.		260	532	130	3 6996	7919
7 RELEVES DANS LE MAQUIS BAS, P. 86, LAVAGNE ET ZERAIA.		260	533	130	4 7003	7928
6 RELEVES DANS LES PELOUSES DES TRANCHEES PARE-FEUX, P. 90, LAVAGNE.		260	534	130	5 7009	7936
2 RELEVES ISOLES, P. 87, LAVAGNE ET ZERAIA.	2	260	535	130	6 7011	7943
LECOMTE (T.), LE NEVEU (C.) ET JAUNEAU (A.), 1981 .- RESTAURATION DE		262		121	808	LECOMTE 81
BIOCENOSES PALUSTRES PAR L' UTILISATION D' UNE RACE BOVINE ANCIENNE		262		121	809	LECOMTE 81
(HIGHLAND CATTLE) : CAS DE LA RESERVE NATURELLE DES MANNEVILLES		262		121	810	LECOMTE 81
(MARAIS VERNIER - EURE), BULL. ECOL., T. 12, 2/3, 225-247.		262		121	811	LECOMTE 81
12 RELEVES DANS LA RESERVE DES MANNEVILLES, P. 229, LECOMTE, LE NEVEU.		262	536	121	1 7023	7951
LOHMEYER (W.) ET TRAUTMANN (W.), 1974 .- ZUR KENNTNIS DER WALD-		265		39	818	LOHMEYER 74
GESELLSCHAFTEN DER SCHUTZGEBIET TAUBERGIESSEN, ERLAUTUNGEN ZUR VEGE-		265		39	819	LOHMEYER 74
TATIONS-KARTE. DAS TAUBERGIESSENGEBIET. DIE NATUR-UND LANDSCHAFTS-		265		39	820	LOHMEYER 74
SCHUTZGEBIETE BADEN-WURTEMBERGS, BAND 7, 422-437.		265		39	821	LOHMEYER 74
6 RELEVES DANS LA FORET A SAULES BLANCS, P. 424, LOHMEYER ET TRAUTMANN		265	537	39	1 7029	7969
39 RELEVES DANS LA FORET A BOIS DUR, P. 428, LOHMEYER ET TRAUTMANN.		265	538	39	2 7068	7976
MOLINIER (R. ET R.), 1974 .- PHYTOSOCIOLOGIE ET POLLUTION. DOC. PHYT.,		300		92	922	MOLINIER 74
FASC. 7-8, LILLE, SEPT. 74, 21-34.		300		92	923	MOLINIER 74
20 RELEVES DANS UN GRPT. A GALEGA OFF. ET A EUPHORBIA VER., P. 23		300	539	92	1 7088	8019
2 RELEVES DANS LES CEINTURES DE VEGETATION, SEPT. 74.		300	540	92	2 7090	8040
2 RELEVES DANS L' ASSOC. A GALEGA OFF. ET EUPHORBIA VER., SEPT. 74.		300	541	92	3 7092	8043
2 RELEVES DANS DES GRPTS. A GALEGA OFF., P. 26 ET 30, MOLINIER.	2	300	542	92	4 7094	8046
MOLINIER (R.), 1948 .- LA VEGETATION DES RIVES DE L' ETANG DE BERRE,		304		139	931	MOLINIER 48
(BOUCHES DU RHONE), BULL. SOC. LINN. PROV., T. XVI, COMM. SIGMA N. 103		304		139	932	MOLINIER 48
19-42.		304		139	933	MOLINIER 48
25 RELEVES ISOLES DES RIVES DE L' ETANG DE BERRE, MOLINIER, 1948	2	304	543	139	1 7119	8053
MULLER (S.), 1978 .- CONTRIBUTION A LA SYNSYSTEMATIQUE DES HETRAIES		306		40	936	MULLER 78
D'EUROPE OCCIDENTALE ET CENTRALE. THESE DE DOCTORAT, SPECIALITE ECO-		306		40	937	MULLER 78
LOGIE VEGETALE, UNIVERSITE DE PARIS SUD, ORSAY, 95 P.		306		40	938	MULLER 78
21 RELEVES DANS LE QUERCETUM MEDIOEUROPAEUM, MULLER.		306	544	40	1 7140	8083
39 RELEVES DANS LE LUZULO-FAGETUM MEUS. 37, (LUZULO-FAGION), MULLER.		306	545	40	2 7179	8105
2 RELEVES DANS LE DENTARIO-FAGETUM BURGUNDENSE RAM. ET AL., MULLER.		306	546	40	3 7181	8145
33 RELEVES DANS LE STELLARIO-CARPINETUM OBERD. 57 (CARPINION), MULLER.		306	547	40	4 7214	8148
17 RELEVES DANS LE STELLARIO-CARPINETUM OBERD. 57 (CARPINION), MULLER.		306	548	40	5 7231	8182
24 RELEVES DANS LES HETRAIES CHENAIES MESOTROPHES (CARPINION), MULLER.		306	549	40	6 7255	8200
MULLER (T.), 1974 .- ZUR KENNTNIS EINIGER PIONNIERGESELLSCHAFTEN IM		308		41	943	MULLER 74
TAUBERGIESSENGEBIET. DAS TAUBERGIESSENGEBIET. DIE NATUR-UND LANDS-		308		41	944	MULLER 74
SCHAFTSSCHUTZGEBIETE BADEN-WURTEMBERGS, BAND 7, 284-305.		308		41	945	MULLER 74
11 RELEVES PIONIERGESELLSCHAFT, P. 285, MULLER.		308	550	41	1 7266	8229
9 RELEVES PIONIERGES., P. 288, MULLER.		308	551	41	2 7275	8241
8 RELEVES PIONIERGES., P. 290, MULLER.		308	552	41	3 7283	8251
22 RELEVES PIONIERGES., P. 292 ET 293, MULLER.		308	553	41	4 7305	8260
9 RELEVES PIONIERGES., P. 297, MULLER.		308	554	41	5 7314	8283
10 RELEVES PIONIERGES., P. 299, MULLER.		308	555	41	6 7324	8293
8 RELEVES PIONIERGES., P. 300, MULLER.		308	556	41	7 7332	8304
12 RELEVES PIONIERGES., P. 302, MULLER.		308	557	41	8 7344	8313
MULLER (T.), 1974 .- GEBUSCHGESELLSCHAFTEN IM TAUBERGIESSENGEBIET. DAS		309		42	946	MULLER 74
TAUBERGIESSENGEBIET. DIE NATUR-UND LANDSCHAFTSSCHUTZGEBIETE BADEN-		309		42	947	MULLER 74
WURTEMBERGS, BAND 7, 400-421.		309		42	948	MULLER 74
4 RELEVES DANS LE SALICETUM TRIANDRAE, P. 405, TH. MULLER.		309	558	42	1 7348	8330
20 RELEVES DANS HUMULUS LUPULUS-SAMBUCUS NIGRA GES., P. 406, TH. MULLER		309	559	42	2 7368	8335
17 RELEVES GEBUSCHGES., P. 410 ET 411, TH. MULLER.		309	560	42	3 7385	8356
24 RELEVES GEBUSCHGES., P. 414 ET 415, TH. MULLER.		309	561	42	4 7409	8374
12 RELEVES GEBUSCHGES., P. 417, TH. MULLER.		309	562	42	5 7421	8399
3 RELEVES GEBUSCHGES., P. 418, TH. MULLER.		309	563	42	6 7424	8412
6 RELEVES DANS L' HIPPOPHAETUM RHAMNOIDIS, P. 419, TH. MULLER.		309	564	42	7 7430	8416
PHILIPPI (G.), 1978 .- DIE VEGETATION DES ALTRHEINGEBIETES BEI RUS-		325		44	994	PHILIPPI 78
SHEIM. IN DER RUSSHEIMER ALTRHEIN, EINE NORDBADISCHE AUENLANDSCHAFT.		325		44	995	PHILIPPI 78
NATUR- U. LANDSCHAFTSSCHUTZGEBIETE BAD.-WURTT., KARLSRUHE, 10, 103-267		325		44	996	PHILIPPI 78
32 RELEVES DIE VEGETATION DES ALTRHEINGEBIETES BEI RUSHEIM, PHILIPPI.	2	325	565	44	1 7462	8427
21 RELEVES DANS LE MYRIOPHYLLO-NUPHARETUM KOCH 1926, P. 129, PHILIPPI		325	566	44	2 7483	8460
7 RELEVES DANS LE MYRIOPHYLLO-NUPHARETUM KOCH 1926, P. 133, PHILIPPI		325	567	44	3 7490	8482
9 RELEVES DANS LE TRAPETUM NATANTIS MULLER ET GORS 1960, P. 134, PHILI		325	568	44	4 7499	8490
17 RELEVES DANS LE MYRIOPHYLLO-NUPHARETUM KOCH 1926, P. 139, PHILIPPI		325	569	44	5 7516	8500
9 RELEVES DANS LE TRAPETUM NATANTIS MULLER ET GORS 1960, P. 141, PHILI		325	570	44	6 7525	8518
14 RELEVES DANS L'ASSOCIATION A HIPPURIS VULGARIS, P. 143, PHILIPPI		325	571	44	7 7539	8528
6 RELEVES DANS L'HOTTONIETUM PALUSTRIS TX. 1937, P. 144, PHILIPPI		325	572	44	8 7545	8543
24 RELEVES DANS LE NAJADETUM MARINAE FUKAREK 1961, P. 147, PHILIPPI		325	573	44	9 7569	8550
9 RELEVES DANS L'ASSOCIATION A POTAMOGETUM PECTINATUS, P. 149, PHILIPP		325	574	44	10 7578	8575
12 RELEVES DANS LE SPIRODELO-LEMNETUM MINORIS KOCH 1954, P. 150, PHILIP		325	575	44	11 7590	8585
10 RELEVES DANS L'ASSOCIATION A SALVINIA NATANS, P. 152, PHILIPPI		325	576	44	12 7600	8598
5 RELEVES DANS LE RICCIETUM RHENANAE KNAPP ET STOFFERS 1962, P. 154, -7		325	577	44	13 7605	8609
11 RELEVES DANS LE SAGITTARIO-SPARGANIETUM EMERSI TX. 1953, P. 156, PHI		325	578	44	14 7616	8615
8 RELEVES DANS LE SCIRPETUM LACUSTRIS SCHMALE 1939, P. 158, PHILIPPI		325	579	44	15 7624	8627
11 RELEVES DANS L'ASSOCIATION A TYPHA ANGUSTIFOLIA, P. 161, PHILIPPI		325	580	44	16 7635	8636
6 RELEVES DANS L'ACORETUM CALAMI KNAPP ET STOFFERS 1962, P. 163, PHILI		325	581	44	17 7641	8648
22 RELEVES DANS LE PHRAGMITETUM COMMUNIS ET LE CARICETUM GRACILIS, P. 1		325	582	44	18 7663	8655
9 RELEVES DANS LE GLYCERIETUM MAXIMAE HUECK 1931, P. 172, PHILIPPI		325	583	44	19 7672	8678
4 RELEVES DANS L'ASSOCIATION A TYPHA LATIFOLIA, P. 174, PHILIPPI		325	584	44	20 7676	8688
13 RELEVES DANS L'ASSOCIATION A SPARGANIUM ERECTUM, P. 176, PHILIPPI		325	585	44	21 7689	8693
8 RELEVES DANS L'ASSOCIATION A CAREX RIPARIA, P. 177, PHILIPPI		325	586	44	22 7697	8707
3 RELEVES DANS LE CARICETUM VESICARIAE BR.-BL. ET DEN. 1935, P. 178, P		325	587	44	23 7700	8716
6 RELEVES DANS LE PHALARIDETUM ARUNDINACEAE LIBBERT 1931, P. 179, PHIL		325	588	44	24 7706	8720
3 RELEVES DANS LE RICCIO CAVERNOSAE-LIMOSELLETUM AQUATICAE, P. 181, PH		325	589	44	25 7709	8727
19 RELEVES DANS L'OENANTHO-RORIPPETUM AMPHIBIAE LOHM. 1950, P. 182, PHI		325	590	44	26 7728	8731
8 RELEVES DANS L'ASSOCIATION A VERONICA CATENATA, P. 186, PHILIPPI		325	591	44	27 7736	8751
11 RELEVES DANS L'ASSOCIATION A BIDENS CERNUA, P. 187, PHILIPPI		325	592	44	28 7747	8760
16 RELEVES DANS L'ASSOCIATION A POLYGONUM MINUS, P. 189, PHILIPPI		325	593	44	29 7763	8772
9 RELEVES DANS LE POLYGONO-BIDENTETUM ET LE POLYGONO-CHENOPODIETUM, P.		325	594	44	30 7772	8789

Source : MNHN, Paris

Figure 2 (suite)

```
   2 RELEVES DANS L'ASSOCIATION A URTICA DIOICA, P. 193, PHILIPPI                  325  595   44   31 7774  8799
  18 RELEVES DANS LE SALICETUM ALBAE ISSLER 1926, P. 196, PHILIPPI                 325  596   44   32 7792  8802
  14 RELEVES DANS LE QUERCO-ULMETUM MINORIS ISSLER 1924, P. 201, PHILIPPI          325  597   44   33 7806  8821
   8 RELEVES DANS L'ASSOCIATION A ULMUS MINOR ET CARPINUS, P. 208, PHILIP          325  598   44   34 7814  8836
   8 RELEVES DANS LA PEUPLERAIE, P. 214, PHILIPPI                                  325  599   44   35 7822  8845
   4 RELEVES DANS LES COUPES DE PEUPLERAIES, P. 215, PHILIPPI                      325  600   44   36 7826  8854
  19 RELEVES DANS LE SALICI-VIBURNETUM OPULI MOOR 1958, P. 216, PHILIPPI           325  601   44   37 7845  8859
   4 RELEVES DANS LE FRANGULO-SALICETUM CINEREAE MALCUIT 1929, P. 219, PH          325  602   44   38 7849  8879
   2 RELEVES DANS LE PRUNO-LIGUSTRETUM VULGARIS TX. 1952, P. 220, PHILIPP         325  603   44   39 7851  8884
   6 RELEVES DANS LES ASSOCIATIONS DU GEO-ALLIARION, P. 224, PHILIPPI             325  604   44   40 7857  8887
   2 RELEVES DANS L'ASSOCIATION A CARDAMINE IMPATIENS, P. 226, PHILIPPI           325  605   44   41 7859  8894
   3 RELEVES DANS L'OENANTHO-MOLINIETUM PHILIPPI 1960, P. 231, PHILIPPI           325  606   44   42 7862  8897
  15 RELEVES DANS L'ASSOCIATION A EUPHORBIA PALUSTRIS, P. 233, PHILIPPI           325  607   44   43 7877  8901
  17 RELEVES DANS L'ASSOCIATION A THALICTRUM FLAVUM, P. 236, PHILIPPI             325  608   44   44 7894  8917
  12 RELEVES DANS LE MESOBROMETUM ERECTI SCHERR 1925, P. 240, PHILIPPI            325  609   44   45 7906  8935
   2 RELEVES DANS L'ASSOCIATION A THYMUS PULEGIOIDES ET ERIGERON ACRIS, P         325  610   44   46 7908  8948
   6 RELEVES DANS L'ASSOCIATION A INULA SALICINA, P. 243, PHILIPPI                325  611   44   47 7914  8951
   3 RELEVES DANS L'ASSOCIATION A GERANIUM SYLVATICUM, P. 244, PHILIPPI           325  612   44   48 7917  8958
   7 RELEVES DANS L'ASSOCIATION A SOLIDAGO GIGANTEA, P. 245, PHILIPPI'            325  613   44   49 7924  8962
  21 RELEVES DANS L'ASSOCIATION A AGROSTIS PROREPENS ET LOLIUM PERENNE, P         325  614   44   50 7945  8970
  10 RELEVES DANS LE SETARIO-VERONICETUM POLITAE OBERD. 1957, P. 252, PHI         325  615   44   51 7955  8992
   4 RELEVES DANS L'ASSOCIATION A DIGITARIA ISCHAEMUM, P. 253, PHILIPPI           325  616   44   52 7959  9003
   4 RELEVES DANS LE LATHYRO-MELANDRIETUM NOCTIFLORI OBERD. 1957, P. 254,         325  617   44   53 7963  9008

PUTOT (P.), 1975 .- LES GROUPEMENTS HERBACES DE LA REGION DE MOREZ                 331        104 1010 PUTOT 75
BOIS D' AMONT (JURA). ETUDE PHYTOSOCIOLOGIQUE ET APPLICATION A LA                  331        104 1011 PUTOT 75
DETERMINATION DES VALEURS PASTORALES. ANN. SCIENT. DE L' UNIV. DE                  331        104 1012 PUTOT 75
BESANCON, BOT., FASC. 16, 3 EME SERIE, P. 77-140, 11 TABLEAUX.                     331        104 1013 PUTOT 75
  30 RELEVES DANS L'ARRHENATHERETUM ELATIORIS BR.-BL. 1919, PUTOT P. 86.           331  618  104    1 7993  9018
  23 RELEVES DANS L'ONOBRYCHIDO-BROMETUM, PUTOT P. 90                              331  619  104    2 8016  9049
  24 RELEVES DANS LE FESTUCO CAPILLATAE-BRACHYPODIETUM, PUTOT P. 94                331  620  104    3 8040  9073
  21 RELEVES DU LOLIO-CYNOSURETUM TX. 37, PUTOT P. 98                              331  621  104    4 8061  9098
  34 RELEVES DANS LE MOLINIO-TROLLIETUM EUROPAEI, PUTOT P. 102                     331  622  104    5 8095  9120
   8 RELEVES DANS LE MOLINIO-TROLLIETUM EUROPAEI, PUTOT P. 105                     331  623  104    6 8103  9155
   2 RELEVES DANS LE MYRIOPHYLLO-NUPHARETUM W. KOCH 1926, PUTOT P. 107             331  624  104    7 8105  9164
   4 RELEVES DANS LE SCIRPETO-PHRAGMITETUM W. KOCH 1926, PUTOT P. 107              331  625  104    8 8109  9167
   3 RELEVES DANS LE CARICETUM ELATAE W. KOCH 1926, PUTOT P. 109                   331  626  104    9 8112  9172
  10 RELEVES DANS LE SPHAGNETUM MEDII KAST, FLOSSN ET UH, PUTOT P. 109             331  627  104   10 8122  9176
   4 RELEVES DANS LE SESLERIO-LASERPITIETUM MOOR 57, PUTOT P. 111                  331  628  104   11 8126  9187

RAMEAU (J.-C.) ET ESTRADE ( .), 1980 .- 52 RELEVES. COLL. PHYTO., TENU             338        102 1034 RAMEAU 80
A STRASBOURG EN 1980.                                                              338        102 1035 RAMEAU 80
  52 RELEVES DANS LE STELLARIO-ALNETUM GLUTINOSAE (KASTNER 38) LOHM. 56            338  629  102    1 8178  9195

RAMEAU (J.-C.) ET ROYER (J.-M.), 1974 .- LES FORETS ACIDIPHILES DU S.E             339        148 1036 RAMEAU 74
DU BASSIN PARISIEN. COLL. PHYTO., III, LES FORETS ACIDIPHILES, LILLE,              339        148 1037 RAMEAU 74
319-340.                                                                           339        148 1038 RAMEAU 74
  23 RELEVES DANS LE PEUCEDANO-QUERCETUM, SORBETOSUM, RAMEAU ET ROYER, 74          339  630  148    2 8201  9252
  40 RELEVES DANS LE FAGO-QUERCETUM SUBMONTANUM, RAMEAU ET ROYER, 74.              339  631  148    3 8241  9276
  37 RELEVES DANS LE FAGO-QUERCETUM CAMPANENSE, RAMEAU ET ROYER, 1974.             339  632  148    4 8278  9317

RAMEAU (J.-C.) ET ROYER (J.-M.), 1976 .- LES MOLINIAIES DU PLATEAU DE             340        48 1039 RAMEAU 76
LANGRES. COLL. PHYTO., 5, LES PRAIRIES HUMIDES, LILLE, 269-287.                   340        48 1040 RAMEAU 76
  25 RELEVES DANS LE RANUNCULO POLYANTHEMOIDES-MOLINIETUM, P. 276, ROYER.          340  633   48    1 8303  9358
   5 RELEVES D' UN GRPT. A DESCHAMPSIA MEDIA, P. 281, ROYER.                       340  634   48    2 8308  9384
  10 RELEVES D' UN GRPT. DU MESOBROMION A TETRAG., P. 282, ROYER.                  340  635   48    3 8318  9390
   1 RELEVE DANS LE CARICI-SCHOENETUM INTERMEDIAE (BUGNON 49)          2           340  636   48    4 8319  9401
   1 RELEVE DANS LE LIGUSTRO-PRUNETUM (FB 32) TX. 52                   2           340  637   48    5 8320  9403

RAMEAU (J.-C.) ET SCHMITT (A.), 1980 .- 50 RELEVES PRESENTES AU COLLO.             343        51 1048 RAMEAU 80
PHYTOS. DE STRASBOURG EN 1980.                                                     343        51 1049 RAMEAU 80
  50 RELEVES DANS L' ULMO-FRAXINETUM ANGUSTIFOLIAE, RAMEAU ET SCHMITT.             343  638   51    1 8370  9408

RAMEAU (J.-C.) ET TIMBAL (J.), 1979 .- LES GROUPEMENTS FORESTIERS DE               344        145 1050 RAMEAU 79
FOND DE VALLON DES PLATEAUX CALCAIRES DE LORRAINE. ETUDE PHYTOSOCIOLO-             344        145 1051 RAMEAU 79
GIQUE. DOC. PHYT., N. S., VOL. IV, LILLE, MAI 1979, P. 847-870.                    344        145 1052 RAMEAU 79
  37 RELEVES DE L' ACONITO VULPARIAE-QUERCETUM PEDUNCULATAE RACE DE LORR           344  639  145    1 8407  9463

RAMEAU (J.-C.),       .- ETUDE ECOLOGIQUE DES RESSOURCES NATURELLES DE             345        49 1053 RAMEAU
LA COMMUNE DE VANDONCOURT (DOUBS), BESANCON, 32 P.                                 345        49 1054 RAMEAU
  16 RELEVES DANS LES PELOUSES, RAMEAU.                                            345  640   49    1 8423  9504
  10 RELEVES DANS LA HETRAIE A DENTAIRE ET ERABLIERE, RAMEAU.                      345  641   49    2 8433  9521
   6 RELEVES DANS LES FORETS THERMOPHILES, RAMEAU.                                 345  642   49    3 8439  9532
  15 RELEVES DANS LA CHENAIE CHARMAIE HETRAIE CALCICOLE, RAMEAU.                   345  643   49    4 8454  9539
  15 RELEVES DANS LA CHENAIE CHARMAIE HETRAIE MESOTROPHE, RAMEAU.                  345  644   49    5 8469  9555
   1 RELEVE DANS L' ACERI-TILIETUM, RAMEAU.                                        345  645   49    6 8470  9571

RAMEAU (J.-C.), ROYER (J.-M.), BUGNON (F.) ET BRUNAUD (A.), 1971 .-                346        47 1055 RAMEAU 71
ETUDE DE QUELQUES GROUPEMENTS FORESTIERS SUBMONTAGNARDS DANS LE SUD-              346        47 1056 RAMEAU 71
EST DU BASSIN PARISIEN ET LA BOURGOGNE. BULL. SCIENT. DE BOURGOGNE, T.             346        47 1057 RAMEAU 71
28, 33-63.                                                                         346        47 1058 RAMEAU 71
  37 RELEVES DANS LE PHYLLITIDO-ACERETUM TILIETOSUM MOOR 52, P. 40                 346  646   47    1 8507  9578
  20 RELEVES DANS LE DENTARIO HEPTAPHYLLETO-FAGETUM BURGUNDENSE, P. 51.            346  647   47    2 8527  9616
   1 RELEVE DANS LE QUERCO-CARPINETUM FAGETOSUM, RAMEAU ET AL.         2           346  648   47    3 8528  9637

RAMEAU (J.-C.), 1971 .- ETUDE PHYTOSOCIOLOGIQUE DES PELOUSES DE L'                347        157 1059 RAMEAU 71
OXFORDIEN HAUT-MARNAIS. ANN. SCIENT. DE L' UNIVERS. DE BESANCON,                   347        157 1060 RAMEAU 71
BOTANIQUE, 3 EME SERIE, FASC. 10, 139-163.                                         347        157 1061 RAMEAU 71
  10 RELEVES DANS L'ASSOCIATION A IBERIS DURANDII, P. 144, RAMEAU                  347  649  157    1 8538  9643
  12 RELEVES DANS L'HELIANTHEMO-VIOLETUM RUPESTRII, P. 147, RAMEAU                 347  650  157    2 8550  9654
  12 RELEVES DANS LE MESOBROMETUM ERECTI, P. 148, RAMEAU                           347  651  157    3 8562  9667
  15 RELEVES DANS LE MESOBROMETUM ERECTI, P.150, RAMEAU                            347  652  157    4 8577  9680
  15 RELEVES DANS LE MESOBROMETUM ERECTI SS-ASS A LINUM LEONII, P. 153, R          347  653  157    5 8592  9696
  12 RELEVES DANS LE GERANIO-CORONILLETUM CORONATAE, P. 155, RAMEAU                347  654  157    6 8604  9712
  15 RELEVES DANS L'ASSOCIATION A AGRIMONIA EUPATORIA, P. 159, RAMEAU              347  655  157    7 8619  9725
   6 RELEVES ISOLES, P. 143, P. 145, P. 150, P. 157, RAMEAU            2           347  656  157    8 8625  9741

RAMEAU (J.-C.), 1974 .- ESSAI DE SYNTHESE DES GROUPEMENTS FORESTIERS               348        45 1062 RAMEAU 74
CALCICOLES DE LA BOURGOGNE ET DU SUD DE LA LORRAINE. THESE, FACULTE                348        45 1063 RAMEAU 74
DES SCIENCES ET TECHNIQUES DE L'UNIVERSITE DE BESANCON. ANNALES SCIEN-             348        45 1064 RAMEAU 74
TIFIQUES DE L'UNI. DE BESANCON, BOT., SERIE 3, FASC. 14, 1973, 343-530             348        45 1065 RAMEAU 74
   4 RELEVES DANS LE SAMBUCO-CORYLETUM, P. 388, RAMEAU.                            348  657   45    4 8629  9753
  20 RELEVES DANS LE SESLERIO-TILIETUM, P. 390, RAMEAU.                            348  658   45    5 8649  9758
  20 RELEVES DANS LE DENTARIO HEPTAPHYLLO-FAGETUM BURGUNDENSE, P. 395.             348  659   45    6 8669  9779
  40 RELEVES DANS LE CARICI ALBAE-FAGETUM LINGONENSE, P. 400, RAMEAU.              348  660   45    7 8709  9800
  24 RELEVES DANS LE CARICI ALBAE-LING., PUBESCENTETOSUM, P. 405, RAMEAU.          348  661   45    8 8733  9841
  24 RELEVES DANS LE CARICI ALBAE-FAGETUM LING., CARPINETOSUM ET SESLER.           348  662   45    9 8757  9866
  20 RELEVES DANS LE GENTIANO-DAPHNETUM CNEORI, P. 424, RAMEAU.                    348  663   45   10 8777  9891
  40 RELEVES DANS LE SCILLO-CARPINETUM, P. 437, RAMEAU.                            348  664   45   11 8817  9912
  30 RELEVES DANS LE SCILLO-CARPINETUM VAR. A PRIMULA ELATIOR, P. 452.             348  665   45   12 8847  9953
  35 RELEVES DANS LE SCILLO-CARPINETUM, QUERCETOSUM, P. 456, RAMEAU.               348  666   45   13 8882  9984
  40 RELEVES DANS LE SCILLO-CARPINETUM CARICETOSUM MONTANI, P. 461, RAME.          348  667   45   14 8922 10020
  37 RELEVES DANS LE SCILLO-CARPINETUM FAGETOSUM, P. 466, RAMEAU.                  348  668   45   15 8959 10061
  25 RELEVES DANS LE SCILLO-CARPINETUM LUZULETOSUM, P. 470, RAMEAU.                348  669   45   16 8984 10099
  26 RELEVES DANS LE FAGO-QUERCETUM PETRAEAE, P. 477, RAMEAU.                      348  670   45   17 9010 10125
  12 RELEVES DANS LE LIGUSTRO-PRUNETUM, P. 445, RAMEAU.                            348  671   45   18 9022 10152
  29 RELEVES DANS LE MELAMPYRO-TRIFOLIETUM ALPESTRIS, P. 448, RAMEAU.              348  672   45   19 9051 10165
  40 RELEVES DANS LE RUBIO-QUERCETUM PUBESCENTI, P. 487, RAMEAU.                   348  673   45   20 9091 10195
  30 RELEVES DANS LE RUBIO-QUERCETUM PUBESCENTI CORONILLETOSUM, P. 505             348  674   45   21 9121 10236
  20 RELEVES DANS LE RUBIO-QUERCETUM PUBESCENTI, P. 509, RAMEAU.                   348  675   45   22 9141 10267
  20 RELEVES DANS LE COTONEASTRO-AMELANCHIERETUM, P. 497, RAMEAU.                  348  676   45   23 9161 10288
  20 RELEVES DANS LE GERANIO-CORONILLETUM CORONATAE, P. 500, RAMEAU.               348  677   45   24 9181 10309
   4 RELEVES DANS LE SORBO-RHAMNETUM FRANGULAE, P. 422, RAMEAU.                    348  678   45   25 9185 10330
   4 RELEVES ISOLES DANS LA THESE DE RAMEAU.                           2           348  679   45   26 9189 10335
```

Source : MNHN, Paris

Figure 2 (suite)

RAMEAU (J.-C.), 1978 .- NOTES SUR LE CARPINION "MESOTROPHE" DU SUD-E.	349		46	1066	RAMEAU 78	
DU BASSIN PARISIEN ET DE LA BOURGOGNE. DOC. PHYT., N.S., VOL. 2, LILLE	349		46	1067	RAMEAU 78	
JANVIER 78, 353-363.	349		46	1068	RAMEAU 78	
20 RELEVES DANS LE POO CHAIXII-CARPINETUM OBERD. 58, RACE DE L' AUXOIS	349	680	46	1	9209	10344
20 RELEVES DANS LE POO CHAIXII-CARPIN., RACE DU BASSIGNY, P. 361, RAM.	349	681	46	2	9229	10365
25 RELEVES DANS LE POO CHAIXII-CARPIN., RACE SUBMONTAGNARDE, P. 361, R.	349	682	46	3	9254	10386
RASTETTER (V.), 1964-65 .- ASPECTS PHYTOSOCIOLOGIQUES DE LA FLORE	351		52	1071	RASTETTER 65	
ARVALE, MESSICOLE ET RUDERALE DE LA PLAINE HAUT-RHINOISE. BULL. SOC.	351		52	1072	RASTETTER 65	
HIST. NAT. MONTBELIARD, 43-55.	351		52	1073	RASTETTER 65	
12 RELEVES DE FLORE ARVALE, MESSICOLE ET RUDERALE (ISOLES), RASTETTER.	351	683	52	1	9266	10416
RASTETTER (V.), 1966-67 .- LES ASSOCIATIONS A MOLINIA COERULEA SUR SOL	352		53	1074	RASTETTER 67	
CALCAIRE COMPAREES A CELLE SUR SOL ACIDE DANS LE HAUT-RHIN. BULL. SOC.	352		53	1075	RASTETTER 67	
HIST. NAT. PAYS MONTBELIARD, 3-15.	352		53	1076	RASTETTER 67	
14 RELEVES DANS MOLINIA COERULEA (ISOLES MIS EN TABLEAU), RASTETTER.	352	684	53	1	9280	10433
RASTETTER (V.), 1976 .- LA FORET EN ALSACE ET PLUS SPECIALEMENT DANS	353		128	1077	RASTETTER 76	
LE HAUT-RHIN. LA FORET EN ALSACE. BULL. SOC. INDUSTRIELLE DE MULHOUSE.	353		128	1078	RASTETTER 76	
4/1976, N. 765, 61-70.	353		128	1079	RASTETTER 76	
2 RELEVES DANS LA FORET DU NONNENBRUCH, P. 66, RASTETTER.	353	685	128	1	9282	10452
2 RELEVES ISOLES DANS LE MOLINIETUM, P. 67, RASTETTER. 2	353	686	128	2	9284	10455
RIEUX (R.), RITSCHEL (G.) ET ROUX (C.), 1977 .- ETUDE ECOLOGIQUE ET	356		167	1086	RIEUX 77	
PHYTOSOCIOLOGIQUE DU CRASSULETUM TILLAEAE MOLINIER ET TALLON 1949.	356		167	1087	RIEUX 77	
REVUE DE BIOL. ET D'ECOL. MEDIT., T. IV, 3,117-143.	356		167	1088	RIEUX 77	
21 RELEVES DANS LE CRASSULETUM TILLAEAE, RIEUX, 1977.	356	687	167	1	9305	10462
2 RELEVES ISOLES DANS LE CRASSULETUM TILLAEAE, RIEUX ET RITSCHEL, 19772	356	688	167	2	9307	10484
3 RELEVES DANS LE CRASSULETUM TILLAEAE, RIEUX ET RITSCHEL, 1977.	356	689	167	4	9310	10487
RITTER (J.) ET MATHIEU (D.), 1972 .- REMARQUES SUR LA DYNAMIQUE INTER-	359		158	1095	RITTER 72	
NE DES ASSOCIATIONS VEGETALES : LES RELATIONS ENTRE LA REPARTITION	359		158	1096	RITTER 72	
SPATIALE DES ESPECES ET LA GEOMORPHOLOGIE. ANN. SCIENT. DE L' UNIVERS.	359		158	1097	RITTER 72	
DE BESANCON, BOTANIQUE, 3 EME SERIE, FASC. 13, 317-331.	359		158	1098	RITTER 72	
8 RELEVES SUR LE SOMMET DU RANCONNET, P. 320, RITTER ET MATHIEU.	359	690	158	1	9318	10496
4 RELEVES SUR LE SOMMET DU RANCONNET, P. 321, RITTER ET MATHIEU.	359	691	158	2	9322	10505
RITTER (J.), 1972 .- REMARQUES CARYOLOGIQUES ET PHYTOSOCIOLOGIQUES	360		54	1099	RITTER 72	
SUR QUELQUES TAXONS DU JURA ET DES ALPES. REV. CYTOL. ET BIOL. VEG.,	360		54	1100	RITTER 72	
PARIS, 35, 281-294.	360		54	1101	RITTER 72	
3 RELEVES DANS LE VERCORS, RITTER 72. 2	360	692	54	1	9325	10514
ROUX (G.), 1971 .- LE PROBLEME DES PELOUSES A NARDUS STRICTA : UNE	363		169	1108	ROUX 71	
APPROCHE PAR LES METHODES D' ANALYSE NUMERIQUE. COLL. INTERDISCIPLIN.	363		169	1109	ROUX 71	
SUR LES MILIEUX NATURELS SUPRA-FORESTIERS DES MONTAGNES DU BASSIN OCC.	363		169	1110	ROUX 71	
DE LA MEDITERRANEE. LABO. DE TAX. VEG. EXP. ET NUM. FAC. DES SC. ORSAY	363		169	1111	ROUX 71	
299-314.	363		169	1112	ROUX 71	
28 RELEVES DANS LES PELOUSES A NARDUS STRICTA. ROUX, G. 1971.	363	693	169	1	9353	10524
ROUX (J.) ET LAHONDERE (C.), 1960 .- A PROPOS DE LA VEGETATION CHASMO-	364		55	1113	ROUX 60	
PHYTIQUE DES FALAISES MARITIMES EN BRETAGNE SEPTENTRIONALE. NATURALIA	364		55	1114	ROUX 60	
MONSPELIENSIA, BOT., FASC. 12, 53-80.	364		55	1115	ROUX 60	
60 RELEVES DANS LES FALAISES MARITIMES, P. 73, ROUX ET LAHONDERE.	364	694	55	3	9413	10557
ROYER (J.-M.) ET DIDIER (B.), .- REMARQUES PHYTOGEOGRAPHIQUES	365		152	1116	ROYER	
A PROPOS DE LA DECOUVERTE D' ESPECES SUBMEDITERRANEENNES NOUVELLES	365		152	1117	ROYER	
POUR LA REGION DE LANGRES. 1-6.	365		152	1118	ROYER	
1 RELEVE DANS LA REGION DE LANGRES, P. 2, ROYER ET DIDIER. 2	365	695	152	1	9414	10622
ROYER (J.-M.) ET DIDIER (B.), .- SESELI ANNUUM L. EN FORET D'ARC	366		153	1119	ROYER	
(DEPART. HAUTE-MARNE) : ETUDE BIOGEOGRAPHIQUE ET PHYTOSOCIOLOGIQUE.	366		153	1120	ROYER	
3-11.	366		153	1121	ROYER	
6 RELEVES DANS LES PELOUSES A SESELI ANNUUM, P. 6, ROYER ET DIDIER.	366	696	153	1	9420	10628
ROYER (J.-M.) ET RAMEAU (J.-C.), 1971 .- A PROPOS DE LA VEGETATION DES	367		155	1122	ROYER 71	
EBOULIS DE LA MONTAGNE CHATILLONNAISE ET DU PAYS DE CHAMPLITTE. ANN.	367		155	1123	ROYER 71	
SCIENT. DE L' UNIVERS. DE BESANCON, BOTANIQUE, 3 EME SERIE, FASC. 10,	367		155	1124	ROYER 71	
131-138.	367		155	1125	ROYER 71	
10 RELEVES DANS L'ASSOCIATION A IBERIS DURANDII, P. 138, ROYER ET RAMEA	367	697	155	1	9430	10640
2 RELEVES ISOLES, P. 132 ET P. 134, ROYER ET RAMEAU 2	367	698	155	2	9432	10651
ROYER (J.-M.), .- PLANTES PEU CONNUES DE BOURGOGNE ET DE CHAMPA-	369		150	1130	ROYER	
GNE. I, VIOLA RUPESTRIS F. W. SCHMIDT. 1-6.	369		150	1131	ROYER	
1 RELEVE ISOLE, P. 5, ROYER. 2	369	699	150	1	9433	10657
ROYER (J.-M.), VADAM (J.-C.), GILLET (F.) ET AL., 1978 .- (AVEC AUMO-	371		62	1136	ROYER 78	
NIER J.).ETUDE PHYTOSOCIOLOGIQUE DES TOURBIERES ACIDES ET ALCALINES DU	371		62	1137	ROYER 78	
HAUT-DOUBS. REFLEXIONS SUR LEUR REGENERATION ET LEUR GENESE. COLLOQUES	371		62	1138	ROYER 78	
PHYT., 7, SOLS TOURBEUX, LILLE, 295-344.	371		62	1139	ROYER 78	
24 RELEVES DANS LE SPHAGNETUM MAGELLANICI KASTNER & FLOSSNER 33, P. 315	371	700	62	2	9457	10664
8 RELEVES DANS LE SPHAGNO-MUGETUM KUOCH 54, P. 317, ROYER ET VADAM.	371	701	62	3	9465	10689
6 RELEVES D' UN RADEAU A SPHAGNUM ANGUSTIFOLIUM RUSS., P. 320, ROYER	371	702	62	4	9471	10698
25 RELEVES DANS LE RHYNCHOSPORION ALBAE KOCH 26, P. 321, ROYER ET VADAM	371	703	62	5	9496	10705
10 RELEVES DANS LE CARICETUM LASIOCARPAE, P. 325, ROYER ET VADAM.	371	704	62	6	9506	10731
9 RELEVES DANS LE SPHAGNO-UTRICULARION MULL. ET GORS 60, P. 336	371	705	62	7	9515	10742
25 RELEVES DANS LE CARICETUM DIANDRAE JON 32 A HELEONASTAE, ROYER ET V.	371	706	62	8	9540	10752
8 RELEVES DANS UN GRPT. A PALUDELLA SQUARROSA, P. 338, ROYER ET VADAM.	371	707	62	9	9548	10778
ROYER (J.-M.), VADAM (J.-C.), GILLET (F.) ET AL., 1978 .- (AVEC AUMO-	372		61	1140	ROYER 78	
NIER J.).ETUDE PHYTOSOCIOLOGIQUE DES TOURBIERES ACIDES ET ALCALINES DU	372		61	1141	ROYER 78	
HAUT-DOUBS. REFLEXION SUR LEUR REGENERATION ET SUR LEUR GENESE. PUBLI.	372		61	1142	ROYER 78	
DU CENTRE UNIV. D'ETUDES REG. 2, UNIV. DE FRANCHE COMTE, BESANCON,	372		61	1143	ROYER 78	
109-185.	372		61	1144	ROYER 78	
5 RELEVES DANS L' ERIOPHORO-CARICETUM LASIOCARPAE, P. 174, ROYER ET V.	372	708	61	10	9553	10793
ROYER (J.-M.), 1971 .- A PROPOS DE QUELQUES OBSERVATIONS PHYTOSOCIO-	373		156	1145	ROYER 71	
LOGIQUES SUR LE SUD DU DEPARTEMENT DE LA NIEVRE (REGION DE DECIZE ET	373		156	1146	ROYER 71	
NEVERS). ANN. SCIENT. DE L' UNIVERS. DE BESANCON, BOTANIQUE, 3 EME SER	373		156	1147	ROYER 71	
FASC. 10, 117-129.	373		156	1148	ROYER 71	
14 RELEVES DANS L'ASTEROCARPO CORYNEPHORETUM, P. 119, ROYER.	373	709	156	1	9567	10804
4 RELEVES DANS LE VIOLO-GENISTETUM PURGANI, P. 123, ROYER.	373	710	156	2	9571	10819
ROYER (J.-M.), 1971 .- OBSERVATIONS PHYTOSOCIOLOGIQUES SUR QUELQUES	374		154	1149	ROYER 71	
GROUPEMENTS XEROPHILES DU PLATEAU DE LANGRES ET DE LA MONTAGNE CHATIL-	374		154	1150	ROYER 71	
LONNAISE. BULL. SC. DE BOURGOGNE, T. XXVIII, 3-29.	374		154	1151	ROYER 71	
7 RELEVES DANS LE SEDO-TRIFOLIETUM SCABRI, P. 7, ROYER.	374	711	154	1	9578	10828
8 RELEVES DANS L'HELIANTHEMETO-VIOLETUM RUPESTRII, P. 12, ROYER.	374	712	154	2	9586	10836
17 RELEVES DANS LE GENTIANETO-DAPHNETUM CNEORI, P. 17, ROYER.	374	713	154	3	9603	10845

Source : MNHN, Paris

Figure 2 (suite)

ROYER (J.-M.), 1972 .- ESSAI DE SYNTHESE SUR LES GROUPEMENTS VEGETAUX		375		159	1152	ROYER 72	
DE PELOUSES, EBOULIS ET ROCHERS DE BOURGOGNE ET CHAMPAGNE MERIDIONALE.		375		159	1153	ROYER 72	
ANN. SCIENT. DE L' UNIVERS. DE BESANCON, BOTANIQUE, FASC. 13, 157-316.		375		159	1154	ROYER 72	
13 RELEVES DANS LE DRABO-DAPHNETUM ALPINE, P. 189, ROYER		375	714	159	1	9616	10867
17 RELEVES DANS LE SILENO-IBERIDETUM DURANDII, P. 197, ROYER		375	715	159	2	9633	10881
18 RELEVES DANS LE RUMICO-SCROFULARIETUM HOPPEI, P. 201, ROYER		375	716	159	3	9651	10899
4 RELEVES DANS LE CENTRANTHO-IBERIDETUM DURANDII, P. 205, ROYER		375	717	159	4	9655	10918
14 RELEVES DANS LE CERASTIETUM PUMILI, P. 212, ROYER		375	718	159	5	9669	10923
6 RELEVES DANS LE POETUM BURGUNDENSE, P. 216, ROYER		375	719	159	6	9675	10938
25 RELEVES DANS LE SESLERIO-ANTHYLLIDETUM MONTANAE, P. 233, ROYER		375	720	159	7	9700	10945
18 RELEVES DANS LE BROMO-RANUNCULETUM GRAMINEI, P. 246, ROYER		375	721	159	8	9718	10971
21 RELEVES DANS LE XEROBROMETUM DIVONIENSE, P. 250, ROYER		375	722	159	9	9739	10990
17 RELEVES DU XEROBROMETUM DIVONIENSE, P. 258, ROYER		375	723	159	10	9756	11012
31 RELEVES DANS LE SESLERIO-VIOLETUM RUPESTRII, P. 266, ROYER		375	724	159	11	9787	11030
19 RELEVES DANS LE BROMO-CHLORETUM PERFOLIATAE, P. 279, ROYER		375	725	159	12	9806	11062
36 RELEVES DANS LE BROMO-FESTUCETUM BURGUNDENSE, P. 289, ROYER		375	726	159	13	9842	11082
8 RELEVES DANS LE FESTUCO-LINETUM LEONII, P. 294, ROYER		375	727	159	14	9850	11119
28 RELEVES DANS LE CORONILLO-BRACHYPODIETUM, P. 299, ROYER		375	728	159	15	9878	11128
5 RELEVES ISOLES, P. 196, P. 218, P. 219, ROYER	2	375	729	159	16	9883	11157
ROYER (J.-M.), 1973 .- RECONNAISSANCE PHYTOSOCIOLOGIQUE EN BASSE-BOUR-		376		151	1155	ROYER 73	
GOGNE. III, LE MASSIF FORESTIER DE VINCELLES, VAL DE MERCY-BAZARNES.		376		151	1156	ROYER 73	
BULL. SOC. HIST. NAT. D' AUTUN. 68, DEC. 1973, 6 P.		376		151	1157	ROYER 73	
2 RELEVES DANS LE VAL DE MERCY, P.4 ET 5, ROYER.	2	376	730	151	1	9885	11167
ROYER (J.-M.), 1974 .- ETUDE PHYTOSOCIOLOGIQUE DES GROUPEMENTS DES		377		56	1158	ROYER 74	
ETANGS ASSECHES DE PUISAYE. DOC. PHYT., FASC. 6, LILLE, AVRIL 74, 1-15		377		56	1159	ROYER 74	
11 RELEVES DANS L' ELEOCHARITO-CARICETUM BOHEMICAE, ROYER 74.		377	731	56	1	9896	11173
6 RELEVES DANS LE CYPERO-LIMOSELLETUM, ROYER 74.		377	732	56	2	9902	11185
8 RELEVES DANS LE BIDENTETUM RADIATI, ROYER 74.		377	733	56	3	9910	11192
18 RELEVES DANS UN GRPT. A LOTUS TENUIS ET AGROSTIS CANINA, ROYER 74.		377	734	56	4	9928	11201
5 RELEVES DANS L' EPILOBIO-JUNCETUM EFFUSI, P. 11, ROYER 74.		377	735	56	5	9933	11220
2 RELEVES DANS LES ETANGS ASSECHES DE PUISAYE, P. 2 ET 3, ROYER.	2	377	736	56	6	9935	11226
ROYER (J.-M.), 1975 .- OBSERVATIONS PHYTOSOCIOLOGIQUES SUR LES GROUPE-		378		58	1160	ROYER 75	
MENTS XEROTHERMIQUES DE L'AVALLONNAIS GRANITIQUE (MORVAN). ANNALES		378		58	1161	ROYER 75	
SCIENT. DE L'UNIV. DE BESANCON, BOT., FASC. 16, 63-76.		378		58	1162	ROYER 75	
5 RELEVES DANS LE NARDURETUM LACHENALII KORNECK 75, P. 70 ET 71, ROYER		378	737	58	1	9940	11233
8 RELEVES DANS LE PEUCEDANO OREOSELINI-FESTUCETUM PALLESCENTIS, P. 72		378	738	58	2	9948	11239
ROYER (J.-M.), 1975 .- LES PRAIRIES DE FAUCHE SEMI-NATURELLES A		379		57	1163	ROYER 75	
NARCISSUS POETICUS L. (ARRHENATHERION ELATIORIS) DE BOURGOGNE ET DE		379		57	1164	ROYER 75	
CHAMPAGNE MERIDIONALE. DOC. PHYT., FASC. 9-14, LILLE, JUILLET 75,		379		57	1165	ROYER 75	
237-244.		379		57	1166	ROYER 75	
15 RELEVES DANS LE PHYTEUMO-ARRHENATHERETUM		379	739	57	1	9963	11253
ROYER (J.-M.), 1977 .- LES PELOUSES SECHES A THEROPHYTES DE BOURGOGNE		380		59	1167	ROYER 77	
ET DE CHAMPAGNE MERIDIONALE. COLL. PHYT., 6 : LES PELOUSES SECHES,		380		59	1168	ROYER 77	
LILLE, 133-145.		380		59	1169	ROYER 77	
5 RELEVES DU SCILLO AUTOMNALIS-SEDETUM ALBI KORNECK 75, AVALLONNAIS		380	740	59	2	9968	11273
5 RELEVES DANS LE CERASTIETUM PUMILI OBERD. ET MULLER 61, MELICETOSUM		380	741	59	3	9973	11279
5 RELEVES DANS LE MINUARTIETUM MUTABILIS, P. 142, ROYER.		380	742	59	4	9978	11285
20 RELEVES DANS LE THERO-AIRION TX. 51, BOURGOGNE, P. 136.		380	743	59	5	9998	11291
ROYER (J.-M.), 1978 .- NOUVELLES DONNEES SUR LE MESOBROMION BR.-BL. ET		381		144	1170	ROYER 78	
MOOR EM. OBERD. 49 DE BOURGOGNE ET CHAMPAGNE. DOC. PHYT., N. S.,		381		144	1171	ROYER 78	
VOL. II, LILLE, JANV. 1978, P. 393-399, TABL.		381		144	1172	ROYER 78	
14 RELEVES DE L' ONOBRYCHIDO-BROMETUM RACE DE CHAMPAGNE MERIDIONALE		381	744	144		110012	11316
RUFFRAY (P., DE), 1978 .- ETALONNAGE CLIMATIQUE DES PLANTES EN ALSACE		384		100	1179	RUFFRAY 78	
ET DANS LES REGIONS LIMITROPHES. THESE, U. L. P. STRASBOURG, 185 P.		384		100	1180	RUFFRAY 78	
30 RELEVES PHYTOCLIMATIQUES EN ALSACE ET ALENTOURS, DE RUFFRAY 78.	7	384	745	100		110042	11334
30 RELEVES PHYTOCLIMATIQUES EN ALSACE ET ALENTOURS, DE RUFFRAY 78.	7	384	746	100		210072	11365
30 RELEVES PHYTOCLIMATIQUES EN ALSACE ET ALENTOURS, DE RUFFRAY 78.	7	384	747	100		310102	11396
32 RELEVES PHYTOCLIMATIQUES EN ALSACE ET ALENTOURS, DE RUFFRAY 78.	7	384	748	100		410134	11427
RUMELHART (M.), 1982 .- LES FORETS ALLUVIALES DE LA VALLEE DE L' ESSO-		385		170	1181	RUMELHART 82	
NE. COL. PHYTOS. TENU A STRASBOURG. TITRE PROVISOIRE		385		170	1182	RUMELHART 82	
32 RELEVES DANS LA VALLEE DE L' ESSONNE. RUMELHART		385	749	170		110166	11463
SANDOZ (H.) ET BARBERO (M.), 1974 .- LES FRUTICEES A RHODODENDRON FER-		386		134	1183	SANDOZ 74	
RUGINEUM ET JUNIPERUS NANA ET LES MELEZEINS DES ALPES MARITIMES ET		386		134	1184	SANDOZ 74	
LIGURES. REV. BIOL. ET D' ECOL. MEDIT., T. 1, 3, 63-96.		386		134	1185	SANDOZ 74	
47 RELEVES RHODORETO-VACCINIETUM ET JUNIPERO-ARCTOSTAPHYLETUM, P. 72, S		386	750	134		110213	11500
3 RELEVES MELEZE DE DESCENTE A CALAMAGROSTIS ARGENTEA, P. 76, SANDOZ		386	751	134		210216	11548
14 RELEVES DANS LES PRES-BOIS NON TRANSFORMES, P. 78, SANDOZ ET BARBERO		386	752	134		310230	11552
15 RELEVES DANS LES PRES-BOIS TRANSFORMES, GERANIUM SILVATICUM, P. 80,		386	753	134		410245	11567
4 RELEVES DANS LES PRES-BOIS TRANSFORMES, P. 83, SANDOZ ET BARBERO		386	754	134		510249	11583
7 RELEVES DANS LES PRES-BOIS TRANSFORMES, FESTUCA FLAVESCENS, P. 84, S		386	755	134		610256	11588
13 RELEVES DANS LE RHODORETO-VACCINIETUM LARICETOSUM, P. 86, SANDOZ		386	756	134		710269	11596
6 RELEVES MELEZE DE DESCENTE SUR HETRAIE-SAPINIERE, P. 91, SANDOZ ET B		386	757	134		810275	11610
2 RELEVES ISOLES STADES COLONISATION DU MELEZE, P. 75, SANDOZ ET BARBE2		386	758	134		910277	11617
SCHMITT (A.), 1978 .- OBSERVATIONS PHYTOSOCIOLOGIQUES SUR LES FORETS		387		63	1186	SCHMITT 78	
SUR TOURBE DANS LE JURA. COLL. PHYT., 7, SOLS TOURBEUX, LILLE, 345-357		387		63	1187	SCHMITT 78	
42 RELEVES FORETS SUR TOURBE A PIN A CROCHET ET A BOULEAU PUBESCENT		387	759	63		710319	11623
SCHNITZLER (A.), 1980 .- RELEVES DE LA FORET DE L'ILL. NON PUBLIES.		390		64	1193	SCHNITZLER 80	
47 RELEVES DE LA FORET D' ICHTRATZHEIM, A. SCHNITZLER, 1980.		390	760	64		110366	11668
42 RELEVES DU BRUCH DE L' ANDLAU, A. SCHNITZLER 1980.		390	761	64		210408	11716
45 RELEVES DU BRUCH DE L' ANDLAU, A. SCHNITZLER 1980.		390	762	64		310453	11759
32 RELEVES DE NORDHOUSE, A. SCHNITZLER, 1980.		390	763	64		410485	11805
19 RELEVES DE LA FORET DE COLMAR, A. SCHNITZLER, 1980.		390	764	64		510504	11838
SCHNITZLER (A.), 1982 .- RELEVES EFFECTUES DANS LES FORETS DE NORD-		391		180	1194	SCHNITZLER 82	
HOUSE ET D' ERSTEIN EN 1982. NON PUBLIES.		391		180	1195	SCHNITZLER 82	
4 RELEVES EFFECTUES DANS D' ANCIENS MEANDRES, A. SCHNITZLER, 1982.		391	765	180		110508	11861
19 RELEVES DE CHENAIE-FRENAIE SANS CHARME. A. SCHNITZLER, 1982.		391	766	180		210527	11866
18 RELEVES DANS LES CHENAIES-CHARMAIES, A. SCHNITZLER, 1982.		391	767	180		310545	11886
5 RELEVES DANS LES AULNAIES A FRENES, A. SCHNITZLER, 1982.		391	768	180		410550	11905
4 RELEVES DANS LES CHENAIES-FRENAIES, A. SCHNITZLER, 1982.		391	769	180		510554	11911
1 RELEVE DANS UNE CHENAIE-CHARMAIE, CARBIENER.	2	391	770	180		610555	11916
8 RELEVES DE PRUNO-FRAXINETUM. A. SCHNITZLER, 1982.		391	771	180		710563	11918
26 RELEVES DE CHENAIE-CHARMAIE, FORET D' OSTHOUSE, A. SCHNITZLER, 82.		391	772	180		810589	11927
5 RELEVES DANS LES CHENAIES-CHARMAIES D' OSTHOUSE, A. SCHNITZLER, 82.		391	773	180		910594	11954
2 RELEVES DANS L' ALNETUM, A. SCHNITZLER, 1982.		391	774	180		1010596	11960
14 RELEVES DANS LE PRUNO-FRAXINETUM, A. SCHNITZLER, 1982.		391	775	180		1110610	11963
5 RELEVES DANS DES CHENAIES, A. SCHNITZLER, 1982.		391	776	180		1210615	11978
21 RELEVES DANS LE STELLARIO-CARPINETUM, RICHE EN GEOPHYTES, A. SCHN.		391	777	180		1310636	11984
22 RELEVES DANS LE STELLARIO-CARPINETUM ACIDIPHILE SUR CAILLOUX, A. S.		391	778	180		1410658	12006
10 RELEVES DANS DES CHENAIES-FRENAIES, A. SCHNITZLER, 1982.		391	779	180		1510668	12029
11 RELEVES DE CHENAIES-FRENAIES, A. SCHNITZLER, 1982.		391	780	180		1610679	12040
7 RELEVES DANS DES AULNAIES-FRENAIES DU BOIS D' HILSENHEIM, A. SCH. 82		391	781	180		1710686	12052
10 RELEVES DANS LE RIED DE L' ILL, A. SCHNITZLER, 1982.		391	782	180		1810696	12060

Source : MNHN, Paris

Figure 2 (suite)

```
SCHNITZLER (A.), 1982 .- RELEVES DE LA FORET DE L' ILL ET DU BRUCH DE          392        60 1196 SCHNITZLER 82
L' ANDLAU. NON PUBLIES.                                                        392        60 1197 SCHNITZLER 82
   5 RELEVES DE CHENAIE-CHARMAIE A FRENE. ANNICK SCHNITZLER.                   392  783   60     110701 12074
  12 RELEVES DANS LES FORETS DE LIMERSHEIM - SCHAEFFERSHEIM                    392  784   60     210713 12080
  10 RELEVES D' AULNAIE A FRENE. ANNICK SCHNITZLER.                            392  785   60     310723 12093
   4 RELEVES DANS LES FORETS DE LIMERSHEIM ET WESTHOUSE. A. SCHNITZLER.        392  786   60     410727 12104
   3 RELEVES DANS LA FORET DE WESTHOUSE. A. SCHNITZLER, 1982.                  392  787   60     510730 12109
   2 RELEVES D' AULNAIE. SCHNITZLER, 1982.                                     392  788   60     610732 12113
  12 RELEVES DE FRENAIES. A. SCHNITZLER, 1982.                                 392  789   60     710744 12116
   9 RELEVES DANS LES CHENAIES-CHARMAIES, A. SCHNITZLER, 1982.                 392  790   60     810753 12129
  12 RELEVES DANS LES FRENAIES CHENAIES. A. SCHNITZLER, 1982.                  392  791   60     910765 12139
  17 RELEVES DANS LES CHENAIES-CHARMAIES, A. SCHNITZLER, 1982.                 392  792   60    1010782 12152
  13 RELEVES DE CHENAIE-CHARMAIE, A. SCHNITZLER, 1982.                         392  793   60    1110795 12170

SCHNITZLER (A.), 1982 .- 148 RELEVES EFFECTUES DANS LES OURLETS ET             393        33 1198 SCHNITZLER 82
MANTEAUX DES LISIERES DU RIED DE L' ILL ET DU BRUCH DE L' ANDLAU, NON          393        33 1199 SCHNITZLER 82
PUBLIES.                                                                       393        33 1200 SCHNITZLER 82
  23 RELEVES DANS LES OURLETS ET MANTEAUX DU RIED ET DU BRUCH, SCHNITZLER      393  794   33     110818 12188
  27 RELEVES DANS LES OURLETS ET MANTEAUX DU RIED ET DU BRUCH, SCHNITZLER      393  795   33     210845 12212
  28 RELEVES DANS LES OURLETS ET MANTEAUX DU RIED ET DU BRUCH, SCHNITZLER      393  796   33     310873 12240
  30 RELEVES DANS LES OURLETS ET MANTEAUX DU RIED ET DU BRUCH, SCHNITZLER      393  797   33     410903 12269
  23 RELEVES DANS LES OURLETS ET MANTEAUX DU RIED ET DU BRUCH, SCHNITZLER      393  798   33     510926 12300
  17 RELEVES DANS LES OURLETS ET MANTEAUX DU RIED ET DU BRUCH, SCHNITZLER      393  799   33     610943 12324

SCHORTANNER (M.), 1980 .- LES EFFETS DU RECALIBRAGE DE LA DOLLER SUR           394        68 1201 SCHORTANNER 8
LA FAUNE ET LA FLORE. A. F. R. P. N., C. E. T. E., METZ, 87 P.                 394        68 1202 SCHORTANNER 8
  27 RELEVES SUR DES BANCS DE GRAVIERS DE LA DOLLER, SCHORTANNER.             394  800   68     110970 12345
  22 RELEVES SUR LES BERGES HERBEUSES DE LA DOLLER ET FRICHE HERBEUSE.         394  801   68     210992 12373
   3 RELEVES DES BRAS MORTS DE LA DOLLER, M. SCHORTANNER.                      394  802   68     310995 12396
  15 RELEVES DANS LES BOISEMENTS RIVERAINS DE LA DOLLER, M. SCHORTANNER.       394  803   68     411010 12400

SCHORTANNER (M.), 1980 .- LA COLONISATION DES BALLASTIERES PAR LA              395        67 1203 SCHORTANNER 8
FAUNE ET LA FLORE. BURNHAUPT- REININGUE (ALSACE), ASS. FED. REG. PROT.         395        67 1204 SCHORTANNER 8
NAT. C. E. T. E. EST, 51 P. + ANNEXES.                                         395        67 1205 SCHORTANNER 8
   2 RELEVES EFFECTUES EN PLEINE EAU DANS LES BALLASTIERES, SCHORTANNER.       395  804   67     111012 12420
  18 RELEVES DANS LES BALLASTIERES (TABLEAU 2), M. SCHORTANNER.                395  805   67     211030 12423
  18 RELEVES DANS LES LANDES HERBEUSES DES BALLASTIERES DE BURNHAUPT.          395  806   67     311048 12442
   8 RELEVES DANS LES BUISSONS DES BALLASTIERES DE BURNHAUPT ET REININGU       395  807   67     411056 12461
   6 RELEVES DANS LES FORETS AUTOUR DES PLANS D' EAU, SCHORTANNER.             395  808   67     511062 12470

SCHUMACKER (R.), 1978 .- L' ACTION DE L' INCENDIE SUR LES LANDES ET            396       116 1206 SCHUMACKER 7
LES PELOUSES SEMI-NATURELLES DU PLATEAU D' ELSENBORN (PROV. DE LIEGE,          396       116 1207 SCHUMACKER 7
BELGIQUE) ; ASPECTS FLORISTIQUES, PHYTOSOCIOLOGIQUES ET ECOLOGIQUES.           396       116 1208 SCHUMACKER 7
DOC. PHYT., N. S., VOL. II, LILLE, JANV. 1978, P. 409-420.                     396       116 1209 SCHUMACKER 7
   8 RELEVES DANS LES LANDES INCENDIEES A ARNICA MONTANA, P. 412, SCHUMAC      396  809  116     111070 12482
   1 RELEVE ISOLE, P. 410, SCHUMACKER.                                   2     396  810  116     211071 12491

SILLANOLI (M.), 1976 .- CARTE ECOLOGIQUE DE TOURNON AU 1/50 000 EME            398       129 1214 SILLANOLI 76
(REGION RHONE ALPES). ETUDE PRELIMINAIRE A L' AMENAGEMENT. DOC. DE             398       129 1215 SILLANOLI 76
CARTOGR. ECOL., VOL. XVIII, 43-56, GRENOBLE.                                   398       129 1216 SILLANOLI 76
  50 RELEVES DANS LA CHENAIE ACIDIPHILE, P.   , SILLANOLI                     398  811  129     111121 12497
  35 RELEVES DANS LA SERIE DU CHENE PUBESCENT, P.   , SILLANOLI                398  812  129     211156 12548

SIMERAY (J.), 1976 .- ESSAI D'INTERPRETATION DES GROUPEMENTS VEGETAUX          399        69 1217 SIMERAY 76
DE LA REGION DE SAINT CLAUDE EN VUE D'UNE SYNTHESE CARTOGRAPHIQUE.             399        69 1218 SIMERAY 76
THESE, BESANCON, 214 P.                                                        399        69 1219 SIMERAY 76
  20 RELEVES DANS L' ACERI-FAGETUM BARTSCH 40, SIMERAY.                        399  813   69     111176 12588
  35 RELEVES DANS L' ABIETI-FAGETUM BARTSCH 40, SIMERAY.                       399  814   69     211211 12609
  15 RELEVES DANS LE DENTARIO HEPTAPHYLLO-FAGETUM (MOOR 53) MULLER 66, S.      399  815   69     311226 12645
   7 RELEVES DANS LE TILIO-FAGETUM MOOR 52, BUXETOSUM, SIMERAY.                399  816   69     411233 12661
  12 RELEVES DANS LE QUERCO-CARPINETUM MEDIOEUROPAEUM TX. 37, SIMERAY.         399  817   69     511245 12669
   4 RELEVES DANS LE CORONILLO-QUERCETUM PUBESCENTIS MOOR 52, SIMERAY.         399  818   69     611249 12682
  28 RELEVES DANS LE TRISETETUM FLAVESCENTIS (SCHROTER) BR.-BL. 47, SIM.       399  819   69     711277 12687
  17 RELEVES DANS L' ARRENATHERETUM ELATIORIS BR.-BL. 19, SIMERAY.             399  820   69     811294 12716
   8 RELEVES DANS LE FESTUCO-CYNOSURETUM TX. 51, SIMERAY.                      399  821   69     911302 12734
   4 RELEVES DANS LE SESLERIO-MESOBROMION G. P. A GLOBULARIA CORDIF., S.       399  822   69    1011306 12743
  13 RELEVES DANS LE GENTIANO VERNAE-BROMETUM KUHN 37, SIMERAY.                399  823   69    1111319 12748
   8 RELEVES DANS L' ONOBRYCHIDO-BROMETUM (SCHERR. 25) MULLER 66, SIMERAY      399  824   69    1211327 12762
   3 RELEVES DANS LE CORONILLO-PRUNETUM MAHALEB GALLANDAT 72, SIMERAY.         399  825   69    1311330 12771
   3 RELEVES DANS LE PHYLLITIDO-ACERETUM MOOR 52, SIMERAY.                     399  826   69    1411333 12775
   3 RELEVES DANS L' ADENOSTYLO-CICERBITETUM BR.-BL. 50, SIMERAY.              399  827   69    1511336 12779

SISSINGH (G.), 1974 .- COMPARAISON DU ROSO-EPHEDRETUM DE BRETAGNE AVEC         400        95 1220 SISSINGH 74
DES UNITES DE VEGETATION ANALOGUES (CONTRIBUTION A LA SYSTEMATIQUE DES         400        95 1221 SISSINGH 74
ASSOCIATIONS DE DUNES GRISES ATLANTIQUES ET MEDITERRENEENNES). DOC.            400        95 1222 SISSINGH 74
PHYT., FASC. 7-8, LILLE, SEPT. 74, 95-106.                                     400        95 1223 SISSINGH 74
  21 RELEVES DANS LE ROSO-EPHEDRETUM, P. 97, SISSINGH, SEPT. 74.               400  828   95     111357 12788
  14 RELEVES DANS LES DUNES BLANCHES, P. 100, SISSINGH, SEPT. 74.              400  829   95     211371 12810
   1 ASSOC. A THEROPHYTES SUR DUNES, P. 99, SISSINGH.                    2     400  830   95     411372 12825

SOUGNEZ (N.) ET DETHIOUX (M.), 1977 .- LA VEGETATION DES COUPES FORES-         402       110 1227 SOUGNEZ 77
-TIERES DE L' ARDENNE BELGE. DOC. PHYT., N. S., VOL. I, LILLE, JANV.           402       110 1228 SOUGNEZ 77
1977, P. 277-289.                                                              402       110 1229 SOUGNEZ 77
  35 RELEVES DANS L'ASSOCIATION A DIGITALIS PURPUREA, P. 284, SOUGNEZ          402  831  110     111407 12831
  20 RELEVES DANS L'ASSOCIATION A EPILOBIUM ANGUSTIFOLIUM, P. 285, SOUGNE      402  832  110     211427 12867
  18 RELEVES DANS L'ASSOCIATION A SENECIO FUCHSII, P. 285, SOUGNEZ             402  833  110     311445 12888

SUSPLUGAS (J.), 1942 .- LE SOL ET LA VEGETATION DANS LE HAUT-VALLESPIR         405       142 1236 SUSPLUGAS 42
(PYRENEES ORIENTALES). S.I.G.M.A, COM. 80, MONTPELLIER, IMPRIM. DE LA          405       142 1237 SUSPLUGAS 42
CHARITE, 225 P., XVI PL., 5 FIG., REF. BIBLIOGR.                               405       142 1238 SUSPLUGAS 42
  16 RELEVES DANS L'ASS. A KOELERIA VALLESIANA, P. 125, SUSPLUGAS              405  834  142     811461 12911
   7 RELEVES DANS L'ASS. A FESTUCA SCOPARIA, P. 138, SUSPLUGAS                 405  835  142     911468 12928

TCHOU YEN-TCHENG, 1948-1949 .- ETUDES ECOLOGIQUES ET PHYTOSOCIOLOGI-           407       143 1242 TCHOU 49
QUES SUR LES FORETS RIVERAINES DU BAS-LANGUEDOC (POPULETUM ALBAE).             407       143 1243 TCHOU 49
VEGETATIO, ACTA GEOBOTANICA, VOL. 1, FASC. 1, 2-28 ; FASC. 2-3, 93-128         407       143 1244 TCHOU 49
FASC. 4-5, 217-257 ; FASC. 6, 347-383.                                         407       143 1245 TCHOU 49
   9 RELEVES DANS LE GLAUCIETO-SCROPHULARIETUM CANINAE, P. 15, TCHOU YEN.      407  836  143     311477 12941
  16 RELEVES DANS LE SAPONARIETO-SALICETUM PURPURAE, P. 24, TCHOU YEN-TCH      407  837  143     711493 12951
  10 RELEVES DANS L'ALNETO-FRAXINETUM OXYCARPAE, P. 26, TCHOU YEN-TCHENG.      407  838  143     811503 12968
  40 RELEVES DANS LE POPULETUM ALBAE, P. 93, TCHOU YEN-TCHENG.                 407  839  143     911543 12979
   2 RELEVES DANS LE FACIES A CORNUS SANGUINEA, P. 102, TCHOU YEN-TCHENG.      407  840  143    1011545 13020
   3 RELEVES EFFECTUES DANS LA MEME STATION PLUSIEURS ANNEES, P. 359, TCH      407  841  143    2711548 13023
   8 RELEVES, P. 25, 27, 100, 101, 103, 348, 350, TCHOU YEN-TCHENG.      2     407  842  143    2811556 13027

TIMBAL (J.), 1968 .- CONTRIBUTION A L' ETUDE DES ASSOCIATIONS FORES-          408       125 1246 TIMBAL 68
TIERES DE LA FORET DE SAINTE HELENE (VOSGES). THESE DE SPECIALITE,             408       125 1247 TIMBAL 68
FAC. DES SCIENCES DE L' UNIV. DE PARIS, ORSAY, 103 P.                          408       125 1248 TIMBAL 68
  45 RELEVES DANS LA FORET DE STE HELENE, TIMBAL (1ERE PARTIE).                408  843  125     111601 13040
  45 RELEVES DANS LA FORET DE STE HELENE, TIMBAL (2 EME PARTIE).               408  844  125     211646 13086
  45 RELEVES DANS LA FORET DE STE HELENE, TIMBAL (3 EME PARTIE).               408  845  125     311691 13132
  36 RELEVES DANS LA FORET DE STE HELENE, TIMBAL (4 EME PARTIE).               408  846  125     411727 13178
```

Source : MNHN, Paris

Figure 2 (fin de la liste)

TIMBAL (J.), 1974 .- LES RAPPORTS DU LUZULO-FAGION ET DU QUERCION		409		105	1249	TIMBAL 74
ROBORI-PETRAEAE DANS LE NORD-EST DE LA FRANCE. COLL. PHYTOS., III,		409		105	1250	TIMBAL 74
LILLE, 1974, 341-361.		409		105	1251	TIMBAL 74
20 RELEVES DANS LES HETRAIES ACIDOPHILES DE L' ARGONNE, TIMBAL, 1974.		409	847	105	111747	13219
4 RELEVES DANS LES HETRAIES ACIDOPHILES DES ARDENNES FRANCAISES, TIMBA		409	848	105	211751	13240
20 RELEVES DANS LES HETRAIES A VACCINIUM DES BASSES VOSGES, TIMBAL, 74.		409	849	105	411771	13245
7 RELEVES DANS LES HETRAIES A CALLUNE DES BASSES VOSGES, TIMBAL, 1973.		409	850	105	511778	13266
18 RELEVES DANS LES CHENAIES SESSILIFLORES DES BASSES-VOSGES, TIMBAL.		409	851	105	611796	13274
TIMBAL (J.), 1978 .- LES HETRAIES A DENTAIRE DE LORRAINE. DOC. PHYT.,		410		117	1252	TIMBAL 78
N. S., VOL. II, LILLE, JANV. 1978, P. 421-451.		410		117	1253	TIMBAL 78
33 RELEVES DANS LES HETRAIES.A DENTARIA PINNATA DE LORRAINE, P. 426, TI		410	852	117	111829	13296
3 RELEVES DANS LES SAPINIERES A DENTAIRE DES VOSGES, P. 436, TIMBAL		410	853	117	511832	13330
VANDEN BERGHEN (C.), 1963 .- ETUDE SUR LA VEGETATION DES GRANDS		415		70	1268	VANDEN 63
CAUSSES DU MASSIF CENTRAL DE FRANCE. MEM. DE LA SOC. ROY. DE BOT. DE		416		70	1269	VANDEN 63
BELGIQUE, MEM. 1, PP. 285.		416		70	1270	VANDEN 63
18 RELEVES DANS L' ALNETO-FRAXINETUM CALCIENCE, VANDEN BERGHEN.	4	416	854	70	111850	13338
2 RELEVES DANS LES PRAIRIES A PHALARIS ARUNDINACEA, VANDEN BERGHEN.	4	416	855	70	211852	13357
2 RELEVES DANS UN GROUPEMENT A HOLOSCHOENUS VULGARIS, VANDEN BERGHEN.	4	416	856	70	311854	13360
27 RELEVES DANS LA HETRAIE CALCICOLE, BUXETO-FAGETUM, V.D.B.	4	416	857	70	811881	13363
5 RELEVES DANS DES FOURRES A CORYLUS AVELLANA, V.D.B.	4	416	858	70	911886	13391
3 RELEVES DANS LE BUXETO-FAGETUM DESCHAMPSIETOSUM FLEXUOSAE, V.D.B.	4	416	859	70	1411889	13397
12 RELEVES DANS LE BUXETO-FAGETUM SALVIAETOSUM GLUTINOSAE, V. D. B.	4	416	860	70	1511901	13401
46 RELEVES DANS LE QUERCETO-BUXETUM (CHENAIE THERMOPHILE), V.D.B.	4	416	861	70	1611947	13414
7 RELEVES DANS LE QUERCETO-BUXETUM, VAR. A PISTACIA TEREBINTHUS, VDB.	4	416	862	70	1711954	13461
3 RELEVES DANS LE QUERCETO-BUXETUM DESCHAMPSIETOSUM FLEXUOSAE, VDB.	4	416	863	70	1811957	13469
8 RELEVES DANS LE CEPHALANTHERO-PINETUM, VAR. A JUNIPERUS PHOENICEA.	4	416	864	70	1911965	13473
14 RELEVES DANS LE CEPHALANTHERO-PINETUM SUR DOLOMIE, V. D. B.	4	416	865	70	2011979	13482
50 RELEVES DANS L' APHYLLANTHETUM SEPTENTRIONALE, V. D. B.	4	416	866	70	2212029	13497
4 RELEVES DANS L' HYSOPETO-ARTEMISIETUM ALBAE, V. D. B.	4	416	867	70	2312033	13548
19 RELEVES DANS LES PELOUSES A SESLERIA COERULEA (HELIANTHEMETO-SESLER)	4	416	868	70	2412052	13553
16 RELEVES DANS DES PELOUSES A FESTUCA DURIUSCULA, VAR. A STIPA PEN.	4	416	869	70	2612068	13573
30 RELEVES DANS DES PELOUSES A FESTUCA DURIUSCULA, V. D. B.	4	416	870	70	2712098	13590
11 RELEVES DANS DES PRAIRIES A BROMUS ERECTUS (ORCHIDETO-BROMETUM), VDB	4	416	871	70	2812109	13621
22 RELEVES DANS DES PELOUSES A FESTUCA DURIUSCULA SUR DOLOMIE, VDB.	4	416	872	70	2912131	13633
8 RELEVES DANS LE CIRSIETO-TETRAGONOLOBETUM, V. D. B.	4	416	873	70	3012139	13656
5 RELEVES DANS L' ARRHENATHERETUM ELATIORIS, V. D. B.	4	416	874	70	3112144	13665
23 RELEVES DE MESSICOLES, V. D. B.	4	416	875	70	3212167	13671
10 RELEVES DANS DES VEGETATIONS DE FRICHES, V. D. B.	4	416	876	70	3312177	13695
6 RELEVES DE MOISSONS A PHLEUM ARENARIUM ET ANDROSACE MAXIMA, V. D. B.	4	416	877	70	3412183	13706
15 RELEVES DANS LE LAGOSORETO-ARISTOLOCHIETUM CLEMATITIS, V. D. B.	4	416	878	70	3512198	13713
4 RELEVES DANS L' ERAGROSTIDETO-CHENOPODIETUM, V. D. B.	4	416	879	70	3712202	13729
7 RELEVES DANS LE MERCURIALETO-SONCHETUM OLERACEI, V. D. B.	4	416	880	70	3812209	13734
12 RELEVES DANS L' ONOPORDETUM ACANTHII, V. D. B.	4	416	881	70	3912221	13742
2 RELEVES DANS UN GRPT. A HORDEUM MURINUM ET CENTAUREA CALCITRAPA, VDB	4	416	882	70	4012223	13755
7 RELEVES DANS UN GRPT. A POTENTILLA CAULESCENS ET SAXIFRAGA CEBEN.	4	416	883	70	4112230	13758
8 RELEVES DANS UN GRPT. A KERNERA ET ARENARIA HISPIDA, V. D. B.	4	416	884	70	4212238	13766
10 RELEVES DANS DES EBOULIS, V. D. B.	4	416	885	70	4312248	13775
4 RELEVES DANS LE CARICETO-PINGUICULETUM LONGIFOLIAE BR.-BL., VDB.	4	416	886	70	4412252	13786
8 RELEVES DANS DES TOURBIERES ALCALINES ET MOLINIE, V. D. B.	4	416	887	70	4512260	13791
10 RELEVES DANS LE POLYGONETUM PERSICARIAE, V. D. B.	4	416	888	70	4612270	13800
21 RELEVES DANS LE CHAMAENERIETUM ROSMARINIFOLII, V. D. B.	4	416	889	70	4712291	13811
9 RELEVES DANS LE SAPONARIETO-SALICETUM PURPURAE, V. D. B.	4	416	890	70	4812300	13833
VIGO (J.), 1974 .- A PROPOS DES FORETS DE CONIFERES CALCICOLES DES		418		93	1274	VIGO 74
PYRENEES ORIENTALES. DOC. PHYT., FASC. 7-8, LILLE, SEPT. 74, 51-54.		418		93	1275	VIGO 74
18 RELEVES DANS LES FORETS CALCICOLES DES P. O., VIGO SEPT. 74.		418	891	93	112318	13846
WALTER (J.-M.), 1966 .- RECHERCHES ECOLOGIQUES DANS LE MASSIF DE		419		71	1276	WALTER 66
LA VANCELLE (VAL DE VILLE). THESE U.L.P. STRASBOURG, 117 P.		419		71	1277	WALTER 66
16 RELEVES DANS LE QUERCETO MEDIO-EUROPAEUM BR.-BL. 32, WALTER.		419	892	71	112334	13868
16 RELEVES DANS LE POO CHAIXII-CARPINETUM OBERD. 57, WALTER.		419	893	71	212350	13885
5 RELEVES DANS LES CHENAIES-CHARMAIES DE WALDMATT, WALTER.		419	894	71	312355	13902
12 RELEVES DANS LE DICRANO-PINETUM PRSG. ET KNAPP 42, WALTER.		419	895	71	412367	13908
7 RELEVES DANS LE MELAMPYRO-FAGETUM OBERD. 57, WALTER.		419	896	71	512374	13921
11 RELEVES DANS LE MELICO-FAGETUM KNAPP 42, WALTER.		419	897	71	612385	13929
10 RELEVES DANS LE LUZULO-FAGETUM MONTANUM OBERD. 57, WALTER.		419	898	71	712395	13941
16 RELEVES DANS L' ABIETI-FAGETUM RHENANUM OBERD. 38, WALTER.		419	899	71	812411	13952
1 RELEVE DANS UNE PELOUSE A GENISTELLA SAGITTALIS, WALTER.		419	900	71	912412	13969
2 RELEVES DANS UNE LANDE A GENISTA PILOSA, WALTER.		419	901	71	1012414	13971
1 RELEVE DANS UNE LANDE A SAROTHAMNUS SCOPARIUS, WALTER.		419	902	71	1112415	13974
2 RELEVES DANS LE CARICI REMOTAE-FRAXINETUM W. KOCH 26, WALTER.		419	903	71	1212417	13976
1 RELEVE DANS UNE SAULAIE, WALTER.		419	904	71	1312418	13979
WALTER (J.-M.), 1980 .- RELEVES DANS LE BOIS DE FORSTFELD. NON PUBLIES		420		72	1278	WALTER 80
2 RELEVES EFFECTUES PAR J.-M. WALTER.	2	420	905	72	112420	13983
WATTEZ (J.-R.) ET GEHU (J.-M.), 1972 .- DOCUMENTS POUR LE CARICETUM		421		88	1279	WATTEZ 72
LASIOCARPAE ET LE CARICETUM DIANDRAE PICARDS. DOC. PHYT., FASC. 1,		421		88	1280	WATTEZ 72
LILLE, MAI 72, 47-50.		421		88	1281	WATTEZ 72
8 RELEVES DANS LE CARICETUM LASIOCARPAE, P. 48, MAI 72.		421	906	88	112428	13990
14 RELEVES DANS LE CARICETUM DIANDRAE, P. 50, MAI 72.		421	907	88	212442	13999
WATTEZ (J.-R.), 1976 .- OBSERVATIONS PHYTOSOCIOLOGIQUES SUR LES PEUPLE		427		91	1297	WATTEZ 76
MENTS DE CHELIDOINE (CHELIDONIUM MAJUS L.) DANS LE NORD DE LA FRANCE.		427		91	1298	WATTEZ 76
DOC. PHYT., FASC. 15-18, LILLE, JANV. 76, 147-154.		427		91	1299	WATTEZ 76
30 RELEVES DANS LES PEUPLEMENTS A CHELIDONIUM MAJUS, (1), WATTEZ.		427	908	91	112472	14018
34 RELEVES DANS LES PEUPLEMENTS A CHELIDONIUM MAJUS, (2), WATTEZ.		427	909	91	212506	14049

Source : MNHN, Paris

1.	13579	3	AGROSTIS GIGANTEA ROTH.	01	1
2.	13579	3	AGROSTIS STOLONIFERA L.	01	2
3.		3	AMPELODESMA MAURITANICA (POIR.) D. ET S.	01	3
4.		3	ASPARAGUS MEDEOLOIDES	01	4
5.	13121	3	ALISMA PLANTAGO L.	01	5
6.	13121	4	SUBSP. LANCEOLATUM WITH.	01	5
7.	13132	3	ALLIUM ANGULOSUM L.	01	6
8.	13622	3	ALOPECURUS MYOSUROIDES HUDS.	01	7
9.	13606	3	AGROSTIS CAPILLARIS L.	01	8
10.	9539	3	AMELANCHIER OVALIS MED.	01	9
11.		3	AMARANTHUS SP.	01	10
12.	13570	3	AGROPYRUM LITTORALE DUMORT.	01	11
13.	8477	3	ARMERIA MARITIMA WILLD.	01	12
14.	13606	3	AGROSTIS TENUIS SIBTH.	01	13
15.	13586	3	AGROSTIS COARCTATA EHRH. (GROUPE CANINA)	01	14
16.	4421	3	ALYSSUM ALYSSOIDES L.	01	15
17.	13626	3	ALOPECURUS AEQUALIS SOBOL.	01	16
18.	9542	3	ARUNCUS DIOICUS (WALKER) FERNALD	01	17
19.	9296	3	ANEMONE HEPATICA L.	01	18
20.	7342	3	ANTHYLLIS VULNERARIA L.	01	19
21.	7342	4	SUBSP. AUSTRALIS (ROUY) BR.-BL.	01	19
22.	6269	3	ACINOS ARVENSIS (LAM.) DANDY	01	20
23.	9319	3	ANEMONE PULSATILLA L.	01	21
24.	8495	3	ARMERIA PLANTAGINEA (ALL.) WILLD.	01	22
25.	8489	3	ARMERIA JUNCEA GIR.	01	23
26.	8644	3	ANAGALLIS FOEMINEA MILL.	01	24
27.	9502	3	APHANES ARVENSIS L.	01	25
28.	4421	3	ALYSSUM ALYSSOIDES L.	01	26
29.	6269	3	ACINOS ARVENSIS (LAM.) DANDY	01	27
30.	11425	3	ANTHRISCUS CAUCALIS BIEB.	01	28
31.	2646	3	ARCTIUM MAJUS BERNH.	01	29
32.	13652	3	ARRHENATHERUM ELATIUS (L.) MERT. ET KOCH.	01	30
33.	13652	4	SUBSP. BULBOSUM (WILLD.) SCHUBL. ET MERTENS	01	30
34.	9523	3	ALCHEMILLA SUBCRENATA BUSER. (GROUPE VULGARIS)	01	31
35.	13177	3	ALLIUM SIBIRICUM (L.) HARTM. (SUBSP. DE SCHOENOPRASUM)	01	33
36.	8495	3	ARMERIA ALLIACEA (CAV.) HOFFM. ET LINK	01	34
37.	2679	3	ARTEMISIA PETROSA SAN.	01	35
38.	14150	3	ACHNATHERUM CALAMAGROSTIS (L.) P. B.	01	36
39.	3358	3	AETHEORRHIZA BULBOSA CASS.	01	37
40.	2186	3	ALSINE VERNA (L.) HIERN.	01	38
41.	11424	3	ANTHRISCUS NITIDA GARCKE.	01	39
42.	2412	3	ARTHROCNEMUM GLAUCUM DEL.	01	40
43.	13649	3	ANTHOXANTHUM ALPINUM (A. ET D. LOVE) HULTEN	01	41
44.	9528	3	ALCHEMILLA GRACILIS OPIZ (GROUPE VULGARIS)	01	42
45.		3	ALLIUM SP.	01	43
46.	9168	3	ACONITUM LYCOCTONUM AUCT. NON L.	01	44
47.	13602	3	APERA SPICA-VENTI (L.) P. B.	01	45
48.	13563	3	AGROPYRUM JUNCEIFORME A. ET D. LOVE	01	46
49.		3	AGROPYRUM PUNGENS ROEM. ET SCH.	01	47
50.	8477	3	ARMERIA MARITIMA WILLD	01	48
51.	2418	3	ATRIPLEX OPPOSITIFOLIA DC.	01	49
52.	4470	3	ARABIS BRASSICAEFORMIS WALLR.	01	50
53.	2678	3	ARTEMISIA SPICATA WULFEN	01	51
54.	8494	3	ARMERIA ALPINA WILLD.	01	52
55.	7342	3	ANTHYLLIS PYRENAICA, (S. BECK.) JALAS GRPE VULNERARIA L.	01	53

Figure 3

INTRODUCTION DES EQUIVALENCES SYNONYMIQUES (Fichier "SYNONI")

De gauche à droite, les cinq colonnes de chiffres, situées de part et d'autre de l'équivalence ou de la combinaison supplémentaire, correspondent respectivement :

1. au numéro de l'enregistrement dans le fichier ;
2. au numéro à cinq chiffres codant le binôme ou le taxon infra-spécifique (***Agrostis gigantea*** Roth. -13579- est équivalent à ***Agrostis alba*** L. qui figure à la page 13 du formulaire floristique, au numéro 57.9). Les combinaisons dépourvues de numéro dans cette colonne n'ont pas d'équivalence dans FOURNIER (ex : lignes 3, 4, 45, etc.) ;
3. 3, au rang taxonomique des espèces ;
   4 à celui des sous-espèces.

En clair, le nom de l'équivalence rencontrée au cours du codage des tableaux phytosociologiques, dans l'ordre où elles apparaissent.

4 et 5. au code arbitraire croissant (01 correspond à un binôme commençant par A) attribué à cette équivalence (lignes 22 et 29, on trouve le même ***Acinos arvensis*** ; c'est une duplication sans conséquence.)

Source : MNHN, Paris

1:	2612					
2:	9032	3	ABIES EXCELSA LMK. ET DC.	161411	10087	90
3:	9027	3	ABIES PECTINATA DC.	161361	10099	102
4:	9027	3	ABIES PECTINATA LAM.	161361	10065	68
5:	15	3	ACER OPULIFOLIUM VILL.	11241	10223	234
6:	E656	3	ACERAS LONGIBRACTEATA ROHR.	153651	10192	203
7:	7841	3	ACHNATHERUM CALAMAGROSTIS (L.)	141501	10036	39
8:	3161	3	ACINOS ALPINUS (L.)MOENCH.	62701	10077	80
9:	3160	3	ACINOS ARVENSIS (LAM.) DANDY	62691	10027	29
10:	3160	3	ACINOS ARVENSIS (LAM.) DANDY	62691	10020	22
11:	4859	3	ACONITUM LYCOCTONUM AUCT. NON	91651	10044	47
12:	4851	3	ACONITUM LYCOCTONUM AUCT. F.P.	91601	10209	220
13:	4859	3	ACONITUM LYCOCTONUM L.	91681	10167	177
14:	4859	4	SUBSP. PYRENAICUM L.	91680	10167	178
15:	E657	3	ACROANTHUS MONOPHYLLOS GREENE.	153651	10191	202
16:	3E25	3	ADENOCARPUS GRANDIFLORUS POIS	73341	10061	64
17:	3922	3	ADENOCARPUS INTERMEDIUS DC.	73311	10218	229
18:	1097	3	ADENOSTYLES ALBIDA CASS.	26061	10252	264
19:	1097	3	ADENOSTYLES ALBIFRONS REICHENB	26061	10080	83
20:	1100	3	ADENOSTYLES ALPINA BLUFF. ET F	26091	10120	127
21:	0	3	ADENOSTYLES BRIQUETTI GAMISANS	1	10123	130
22:	1101	3	ADENOSTYLES CANDIDISSIMA CASS.	26101	10253	265
23:	1101	3	ADENOSTYLES TOMENTOSA SCHINZ.	26101	10254	266
24:	1100	3	ADENOSTYLES VIRIDIS CASS.	26091	10251	263
25:	4868	3	ADONIS ANNUA L.	91771	10068	71
26:	7640	3	AEGILOPS PICORNIS BOISS.	135491	10180	191
27:	1449	3	AETHEORRHIZA BULBOSA CASS.	33581	10037	40
28:	2101	3	AETHIONEMA PYRENAICUM BOUT.	44101	10211	222
29:	E484	3	AGRAPHIS NUTANS LINK.	151931	10190	201
30:	5197	3	AGRIMONIA PROCERA WALLR.	94961	10072	75
31:	5187	3	AGRIMONIA REPENS L.	94961	10059	62
32:	7651	3	AGROPYRUM GLAUCUM ROEM. ET S.	135601	10091	94
33:	7654	3	AGROPYRUM JUNCEIFORME A. ET D.	135631	10046	49
34:	7661	3	AGROPYRUM LITTORALE DUMORT.	135701	10011	12
35:	0	3	AGROPYRUM MARITIMUM	1	10133	140
36:	0	3	AGROPYRUM PUNGENS ROEM. ET SCH	1	10047	50
37:	0	3	AGROPYRUM SP.	1	10148	157
38:	0	3	AGROPYRUM X-ACUTUM (DC.) ROEM.	1	10126	133
39:	7656	3	AGROSTIS BOREALIS HARTM.	135951	10105	108
40:	7841	3	AGROSTIS CALAMAGROSTIS L.	141501	10104	107
41:	7697	3	AGROSTIS CAPILLARIS L.	136061	10086	89
42:	7697	3	AGROSTIS CAPILLARIS L.	136061	10008	9
43:	7677	3	AGROSTIS COARCTATA EHRH. (GROU	135861	10014	15
44:	7673	3	AGROSTIS FILIFOLIA COSTE NON L	135821	10106	109
45:	7670	3	AGROSTIS GIGANTEA ROTH.	135791	10001	1
46:	7670	3	AGROSTIS PROFEPENS KOCH., GR.	135791	10142	151
47:	0	3	AGROSTIS SALINA DUM.	1	10145	154
48:	0	3	AGROSTIS SP.	1	10096	99
49:	7670	3	AGROSTIS STOLONIFERA L.	135791	10002	2
50:	8221	3	AGROSTIS TENACISSIMUS JACQ.	145301	10137	110
51:	7697	3	AGROSTIS TENUIS SIBTH.	136061	10013	14
52:	7869	3	AIRA DISCOLOR THUILL.	141951	10171	152
53:	7705	3	AIRA PULCHELLA LINK.	136141	10170	151
54:	0	3	AIRA SP.	1	10122	129
55:	7829	3	AIRA ULIGINOSA WEIHE.	141981	10172	153
56:	7712	3	AIROPSIS GLOBOSA DESV.	136211	10121	128
57:	7710	3	AIROPSIS LENDIGERA LANGE.	136191	10159	150
58:	5200	3	ALCHEMILLA ALPIGENA BUSER.	95091	10161	170
59:	5209	3	ALCHEMILLA FLABELLATA BUSER	95181	10149	158
60:	5219	3	ALCHEMILLA GLAUCESCENS, WALLR.	95281	10056	59
61:	5219	3	ALCHEMILLA GRACILIS OPIZ (GROU	95281	10042	45
62:	5219	3	ALCHEMILLA MONTANA WILLD.	95281	10112	117
63:	5219	3	ALCHEMILLA MONTICOLA OPIZ, GRP	95281	10095	98
64:	5200	3	ALCHEMILLA PLICATULA GDSP., GR	95091	10092	95
65:	5207	3	ALCHEMILLA PUBESCENS LAM.	95161	10055	58
66:	0	3	ALCHEMILLA SP.	1	10111	116
67:	5219	3	ALCHEMILLA SUBCRENATA BUSER. (	95281	10031	34
68:	5219	3	ALCHEMILLA XANTOCHLORA ROTHM.	95281	10073	76
69:	0	3	ALISMA LOESELII GORSKI.	1	10143	152
70:	7212	3	ALISMA PLANTAGO L.	131211	10005	5
71:	7212	4	SUBSP. LANCEOLATUM WITH.	131210	10005	6
72:	2105	3	ALLIARIA PETIOLATA (BIEB) CAV.	44141	10064	67
73:	7264	3	ALLIUM ACUTIFLORUM LOIS.	131731	10188	199
74:	7223	3	ALLIUM ANGULOSUM L.	131321	10006	7
75:	7258	3	ALLIUM FALLAX ROEM. ET SCHULT.	131471	10159	168
76:	7291	3	ALLIUM FRAGRANS VENT.	132001	10199	200
77:	7279	3	ALLIUM GRAMINIFOLIUM LOIS.	131881	10187	198
78:	7251	3	ALLIUM INTERMEDIUM DC.	131601	10186	197
79:	7268	3	ALLIUM SIBIRICUM (L.) HARTM. (	131771	10033	36
80:	0	3	ALLIUM SP.	1	10043	46
81:	121	3	ALNOBETULA VIRIDIS SCHUR.	12301	10193	204
82:	0	3	ALNUS GLUTINOSA-X-INCANA	1	10155	164
83:	7717	3	ALOPECURUS AEQUALIS SOOOL.	136261	10016	17
84:	0	3	ALOPECURUS ARVENSIS L.	1	10058	61
85:	7713	3	ALOPECURUS MYOSUROIDES HUDS.	136221	10007	8
86:	669	3	ALSINE CHERLERI FENZL.	21781	10203	214
87:	668	3	ALSINE LANCEOLATA MERT. ET K.	21771	10206	217
88:	662	3	ALSINE MUCRONATA AUCT.	21711	10131	138
89:	666	3	ALSINE PETRAEA JORD.	21751	10204	215
90:	662	3	ALSINE ROSTRATA REICHENB. NON	21711	10130	137

Figure 4

TRI DES EQUIVALENCES (Fichier "SYNTRI")

Sur la première ligne se trouve le nombre d'enregistrements contenus dans ce fichier (2.612). De part et d'autre des noms, on trouve six colonnes de chiffres :

1. le numéro de l'enregistrement dans le fichier ;
2. le numéro séquentiel à 4 chiffres de l'équivalence (correspondant au même numéro du code FOURNIER) ;
3. le rang taxinomique ;
4. le numéro à 5 chiffres codant le binôme dans le formulaire floristique, suivi d'un 1 (cas général), ou d'un 0 pour les taxons infra-spécifiques ;
5. le nouveau numéro de l'équivalence (un binôme commençant par A est codé 01, etc.) ;
6. la position de l'équivalence dans le fichier "SYNONI" présenté à la figure précédente (*Agrostis gigantea*, 01 dans cette colonne, se retrouve maintenant à la ligne 45).

Source : MNHN, Paris

Figure 5 (début du fichier)

Légende à la page suivante

LISTE ALPHABETIQUE DES SYNONYMES DU FICHIER PHYTOSOCIOLOGIQUE ET DE LEURS CORRESPONDANTS DANS LA FLORE DE P. FOURNIER (1961).

NO	NSEG	RT	NOM DU SYNONYME	NFERFC	NOUVEAU CODE	LIGNE	NSEG	RT	NOM CORRESPONDANT DANS FOURNIER
1	9032	3	ABIES EXCELSA LMK. ET DC.	161411	10087	90	9032	3	FICEA EXCELSA (LAM.) LK.
2	9027	3	ABIES PECTINATA DC.	161361	10099	102	9027	3	ABIES ALBA MILL.
3	9027	3	ABIES PECTINATA LAM.	161361	10065	68	9027	3	ABIES ALBA MILL.
4	15	3	ACER OPULIFOLIUM VILL.	11241	10223	234	14	3	ACER OPALUS MILLER
							15	4	SUBSP. ITALUM LAUTH.
5	8656	3	ACERAS LONGIBRACTEATA RCHB.	153651	10192	203	8656	3	LOROGLOSSUM LONGIBRACTEATUM (BIV.)
6	7841	3	ACHNATHERUM CALAMAGROSTIS (L.)	141501	10036	39	7841	3	CALAMAGROSTIS ARGENTEA LAM.
7	3161	3	ACINOS ALPINUS (L.)MOENCH.	62701	10077	80	3161	3	CALAMINTHA ALPINA (L.) LAM.
8	3160	3	ACINOS ARVENSIS (LAM.) DANDY	62691	10027	29	3160	3	CALAMINTHA ACINOS (L.) CLAIRV.
9	3160	3	ACINOS ARVENSIS (LAM.) DANDY	62691	10020	22	3160	3	CALAMINTHA ACINOS (L.) CLAIRV.
10	4859	3	ACONITUM LYCOCTONUM AUCT. NON	91681	10044	47	4859	3	ACONITUM VULPARIA RCHB.
11	4851	3	ACONITUM LYCOCTONUM AUCT. P.P.	91601	10209	220	4851	3	ACONITUM RANUNCULIFOLIUM (RCHB.) P
13	4859	3	ACONITUM LYCOCTONUM L.	91681	10167	177	4859	3	ACONITUM VULPARIA RCHB.
13	4859	4	SUBSP. PYRENAICUM L.	91680	10167	178			
14	8657	3	ACROANTHUS MONOPHYLLOS GREENE.	153661	10191	202	8657	3	MALAXIS MONOPHYLLOS (L.) SWARTZ
15	3825	3	ADENOCARPUS GRANDIFLORUS BOIS	73341	10061	64	3825	3	ADENOCARPUS TELONENSIS (LOIS.) ROB
16	3822	3	ADENOCARPUS INTERMEDIUS DC.	73311	10218	229	3822	3	ADENOCARPUS COMPLICATUS (L.) GAY
17	1097	3	ADENOSTYLES ALBIDA CASS.	26061	10252	264	1097	3	ADENOSTYLES ALLIARIAE (GOUAN) KERN
18	1097	3	ADENOSTYLES ALBIFRONS REICHENB	26061	10080	83	1097	3	ADENOSTYLES ALLIARIAE (GOUAN) KERN
19	1100	3	ADENOSTYLES ALPINA BLUFF. ET F	26091	10120	127	1100	3	ADENOSTYLES GLABRA (VILL.) DC.
20	C	3	ADENOSTYLES BRIQUETTI GAMISANS	1	10123	130	SANS CORRESPONDANT DANS FOURNIER		
21	1101	3	ADENOSTYLES CANDIDISSIMA CASS.	26101	10253	265	1101	3	ADENOSTYLES LEUCOPHYLLA (WILLD.) R
22	1101	3	ADENOSTYLES TOMENTOSA SCHINZ.	26101	10254	266	1101	3	ADENOSTYLES LEUCOPHYLLA (WILLD.) R
23	1100	3	ADENOSTYLES VIRIDIS CASS.	26091	10251	263	1100	3	ADENOSTYLES GLABRA (VILL.) DC.
24	4868	3	ADONIS ANNUA L.	91771	10068	71	4868	3	ADONIS AUTUMNALIS L.
25	7640	3	AEGILOPS BICORNIS BOISS.	135491	10180	191	7640	3	AEGILOPS SPELTOIDES TAUSCH.
26	1449	3	AETHEORRHIZA BULBOSA CASS.	33581	10037	40	1449	3	CREPIS BULBOSA (L.) TAUSCH.
27	2101	3	AETHIONEMA PYRENAICUM BOUT.	44101	10211	222	2100	3	AETHIONEMA SAXATILE (L.) R. BR.
							2101	4	SUBSP. MONOSPERMUM R. BR.
28	8484	3	AGRAPHIS NUTANS LINK.	151931	10190	201	8484	3	ENDYMION NON-SCRIPTUM (L.) GARCKE
29	5187	3	AGRIMONIA PROCERA WALLR.	94961	10072	75	5187	3	AGRIMONIA ODORATA MILL.
30	5187	3	AGRIMONIA REPENS L.	94961	10059	62	5187	3	AGRIMONIA ODORATA MILL.
31	7651	3	AGROPYRUM GLAUCUM ROEM. ET S.	135601	10091	94	7651	3	AGROPYRUM INTERMEDIUM (HOST.) P. B
32	7654	3	AGROPYRUM JUNCEIFORME A. ET D.	135631	10046	49	7654	3	AGROPYRUM JUNCEUM (L.) P. B.
33	7661	3	AGROPYRUM LITTORALE DUMORT.	135701	10011	12	7661	3	AGROPYRUM PYCNANTHUM G. G.
34	C	3	AGROPYRUM MARITIMUM	1	10133	140	SANS CORRESPONDANT DANS FOURNIER		
35	C	3	AGROPYRUM PUNGENS ROEM. ET SCH	1	10047	50	SANS CORRESPONDANT DANS FOURNIER		
36	C	3	AGROPYRUM SP.	1	10148	157	SANS CORRESPONDANT DANS FOURNIER		
37	C	3	AGROPYRUM X-ACUTUM (DC.) ROEM.	1	10126	133	SANS CORRESPONDANT DANS FOURNIER		
38	7686	3	AGROSTIS BOREALIS HARTM.	135951	10105	108	7686	3	AGROSTIS RUBRA (L.) WAHLBG.
39	7841	3	AGROSTIS CALAMAGROSTIS L.	141501	10104	107	7841	3	CALAMAGROSTIS ARGENTEA LAM.
40	7697	3	AGROSTIS CAPILLARIS L.	136061	10086	89	7697	3	AGROSTIS VULGARIS WITH.
41	7697	3	AGROSTIS CAPILLARIS L.	136061	10008	9	7697	3	AGROSTIS VULGARIS WITH.
42	7677	3	AGROSTIS COARCTATA EHRH. (GROU	135861	10014	15	7677	3	AGROSTIS CANINA L.
43	7673	3	AGROSTIS FILIFOLIA COSTE NON L	135821	10106	109	7670	3	AGROSTIS ALBA L.
							7673	4	SUBSP. MARITIMA LAM.
44	767C	3	AGROSTIS GIGANTEA ROTH.	135791	10001	1	7670	3	AGROSTIS ALBA L.
45	767C	3	AGROSTIS PROREPENS KOCH., GR.	135791	10142	151	7670	3	AGROSTIS ALBA L.
46	C	3	AGROSTIS SALINA DUM.	1	10145	154	SANS CORRESPONDANT DANS FOURNIER		
47	C	3	AGROSTIS SP.	1	10096	99	SANS CORRESPONDANT DANS FOURNIER		
48	767C	3	AGROSTIS STOLONIFERA L.	135791	10002	2	7670	3	AGROSTIS ALBA L.
49	8221	3	AGROSTIS TENACISSIMUS JACQ.	145301	10107	110	8221	3	SPOROBOLUS TENACISSIMUS P. B.
50	7697	3	AGROSTIS TENUIS SIBTH.	136061	10013	14	7697	3	AGROSTIS VULGARIS WITH.
51	7889	3	AIRA DISCOLOR THUILL.	141981	10171	182	7889	3	DESCHAMPSIA SETACEA (HUDS.) RICHT.
52	7705	3	AIRA PULCHELLA LINK.	136141	10170	181	7705	3	AIRA TENOREI GUSS.
53	C	3	AIRA SP.	1	10122	129	SANS CORRESPONDANT DANS FOURNIER		
54	7889	3	AIRA ULIGINOSA WEIHE.	141981	10172	183	7889	3	DESCHAMPSIA SETACEA (HUDS.) RICHT.
55	7712	3	AIROPSIS GLOBOSA DESV.	136211	10121	128	7712	3	AIROPSIS TENELLA (CAV.) A. & G.
56	771C	3	AIROPSIS LENDIGERA LANGE.	136191	10169	180	7710	3	AIROPSIS LAEVIS (BROT.) P. F.
57	520C	3	ALCHEMILLA ALPIGENA BUSER.	95091	10161	170	5200	3	ALCHIMILLA HOPPEANA (RCHB.) DALLA
58	5209	3	ALCHEMILLA FLABELLATA BUSER	95181	10149	158	5207	3	ALCHIMILLA HYBRIDA L.
							5209	4	SUBSP. FLABELLATA BUSER
59	5219	3	ALCHEMILLA GLAUCESCENS, WALLR.	95281	10056	59	5219	3	ALCHIMILLA VULGARIS L.
60	5219	3	ALCHEMILLA GRACILIS OPIZ (GROU	95281	10042	45	5219	3	ALCHIMILLA VULGARIS L.
61	5219	3	ALCHEMILLA MONTANA WILLD.	95281	10112	117	5219	3	ALCHIMILLA VULGARIS L.
62	5219	3	ALCHEMILLA MONTICOLA OPIZ, GRP	95281	10095	98	5219	3	ALCHIMILLA VULGARIS L.
63	520C	3	ALCHEMILLA PLICATULA GDGR., GR	95091	10092	95	5200	3	ALCHIMILLA HOPPEANA (RCHB.) DALLA
64	5207	3	ALCHEMILLA PUBESCENS LAM.	95161	10055	58	5207	3	ALCHIMILLA HYBRIDA L.
65	C	3	ALCHEMILLA SP.	1	10111	116	SANS CORRESPONDANT DANS FOURNIER		
66	5219	3	ALCHEMILLA SUBCRENATA BUSER. (	95281	10031	34	5219	3	ALCHIMILLA VULGARIS L.
67	5219	3	ALCHEMILLA XANTOCHLORA ROTHM.	95281	10073	76	5219	3	ALCHIMILLA VULGARIS L.
68	C	3	ALISMA LOESELII GORSKI.	1	10143	152	SANS CORRESPONDANT DANS FOURNIER		
70	7212	3	ALISMA PLANTAGO L.	131211	10005	5	7210	3	ALISMA PLANTAGO L.
70	7212	4	SUBSP. LANCEOLATUM WITH.	131210	10005	6	7212	5	VAR. GRAMINIFOLIUM EHRH.
71	2105	3	ALLIARIA PETIOLATA (BIEB) CAV.	44141	10064	67	2105	3	ALLIARIA OFFICINALIS ANDRZ.
72	7264	3	ALLIUM ACUTIFLORUM LOIS.	131731	10188	199	7263	3	ALLIUM ROTUNDUM L.
							7264	5	VAR. MULTIFLORUM DESF.
73	7223	3	ALLIUM ANGULOSUM L.	131321	10006	7	7223	3	ALLIUM ACUTANGULUM SCHRAD.
74	7238	3	ALLIUM FALLAX ROEM. ET SCHULT.	131471	10159	168	7238	3	ALLIUM MONTANUM SCHMIDT.
75	7291	3	ALLIUM FRAGRANS VENT.	132001	10189	200	7291	3	NOTHOSCORDON INODORUM (AIT.) ASCH.
76	7279	3	ALLIUM GRAMINIFOLIUM LOIS.	131881	10187	198	7278	3	ALLIUM SUBHIRSUTUM L.
							7279	5	VAR. BRACHYSTEMON REDOUTE
77	7251	3	ALLIUM INTERMEDIUM DC.	131601	10186	197	7251	3	ALLIUM PANICULATUM L.
78	7268	3	ALLIUM SIBIRICUM (L.) HARTM. (	131771	10033	36	7268	3	ALLIUM SCHOENOPRASUM L.
79	C	3	ALLIUM SP.	1	10043	46	SANS CORRESPONDANT DANS FOURNIER		
80	121	3	ALNOBETULA VIRIDIS SCHUR.	12301	10193	204	121	3	ALNUS VIRIDIS (CHAIX) DC.
81	C	3	ALNUS GLUTINOSA-X-INCANA	1	10155	164	SANS CORRESPONDANT DANS FOURNIER		
82	7717	3	ALOPECURUS AEQUALIS SOBOL.	136261	10016	17	7716	3	ALOPECURUS GENICULATUS L.
							7717	4	SUBSP. FULVUS SM.
83	C	3	ALOPECURUS ARVENSIS L.	1	10058	61	SANS CORRESPONDANT DANS FOURNIER		
84	7713	3	ALOPECURUS MYOSUROIDES HUDS.	136221	10007	8	7713	3	ALOPECURUS AGRESTIS L.
85	669	3	ALSINE CHERLERI FENZL.	21781	10203	214	669	3	MINUARTIA SEDOIDES HIERN.
86	668	3	ALSINE LANCEOLATA MERT. ET K.	21771	10206	217	668	3	MINUARTIA RUPESTRIS (SCOP.) SCHINZ
87	662	3	ALSINE MUCRONATA AUCT.	21711	10131	138	662	3	MINUARTIA ROSTRATA RCHB.
88	666	3	ALSINE PETRAEA JORD.	21751	10204	215	662	3	MINUARTIA ROSTRATA RCHB.
							664	4	SUBSP. ROSTRATA
							666	5	VAR. PETRAEA JORD.
89	662	3	ALSINE ROSTRATA REICHENB. NON	21711	10130	137	662	3	MINUARTIA ROSTRATA RCHB.
90	674	3	ALSINE TENUIFOLIA (L.) CRANTZ	21831	10168	179	674	3	MINUARTIA TENUIFOLIA (L.) HIERN.
91	649	3	ALSINE THEVENAEI REUT.	21581	10157	166	649	3	MINUARTIA CONDENSATA (PRESL.) HAND
92	677	3	ALSINE VERNA (L.) HIERN.	21861	10038	41	677	3	MINUARTIA VERNA (L.) HIERN.
93	2112	3	ALYSSUM ALYSSOIDES L.	44211	10026	28	2112	3	ALYSSUM CALYCINUM L.
94	2112	3	ALYSSUM ALYSSOIDES L.	44211	10015	16	2112	3	ALYSSUM CALYCINUM L.
95	2121	3	ALYSSUM ARENARIUM LOIS. NON GM	44301	10216	227	2121	3	ALYSSUM LOISELEURI P. F.
96	34	3	AMARANTHUS BLITUM L. P.P.	11431	10200	211	34	3	AMARANTUS ASCENDENS LOISELEUR
97	31	3	AMARANTHUS GRAECIZANS L. P.P.	11401	10199	210	31	3	AMARANTUS ANGUSTIFOLIUS LAM.
98	56	3	AMARANTHUS GRAEZICANS L.	11651	10066	69	56	3	AMARANTUS SILVESTER (DESF.) VILL.
99	34	3	AMARANTHUS LIVIDUS L.	11431	10067	70	34	3	AMARANTUS ASCENDENS LOISELEUR
100	44	3	AMARANTHUS PANICULATUS L.	11531	10198	209	44	3	AMARANTUS HYBRIDUS (L.) THLNG.
101	C	3	AMARANTHUS REPENS	1	10127	134	SANS CORRESPONDANT DANS FOURNIER		
102	C	3	AMARANTHUS SP.	1	10010	11	SANS CORRESPONDANT DANS FOURNIER		
103	6383	3	AMARINTEA TRIFIDA (MILLER) SAM	114921	10225	236	6383	3	CACHRYS TRIFIDA MILL.
104	523C	3	AMELANCHIER EMBERGERI	95391	10089	92	5230	3	AMELANCHIER ROTUNDIFOLIA (LAM.) KO
105	523C	3	AMELANCHIER OVALIS MED.	95391	10009	10	5230	3	AMELANCHIER ROTUNDIFOLIA (LAM.) KO
106	523C	3	AMELANCHIER VULGARIS MOENCH.	95391	10138	146	5230	3	AMELANCHIER ROTUNDIFOLIA (LAM.) KO
107	C	3	AMPELODESMA MAURITANICA (POIR.	1	10003	3	SANS CORRESPONDANT DANS FOURNIER		
108	8279	3	ANACHARIS ALSINASTRUM BABINGT.	145881	10181	192	8279	3	HELODEA CANADENSIS RICH.
109	1111	3	ANACYCLUS CLAVATUS PERS.	26201	10063	66	1111	3	ANACYCLUS TOMENTOSUS (GOUAN) DC.
110	4765	3	ANAGALIS MINIMA (L.) E.H.L. KR	86741	10075	78	4765	3	CENTUNCULUS MINIMUS L.
111	4735	3	ANAGALLIS FOEMINEA MILL.	86441	10024	26	4733	3	ANAGALLIS ARVENSIS L.
							4735	4	SUBSP. COERULEA SCHREBER
112	204	3	ANCHUSA ARVENSIS (L.) BIEB.	13131	10076	79	204	3	LYCOPSIS ARVENSIS L.
113	143	3	ANCHUSA ITALICA RETZIUS.	12521	10235	246	143	3	ANCHUSA AZUREA MILL.
114	145	3	ANCHUSA LITTOREA MORIS.	12541	10234	245	145	3	ANCHUSA CRISPA VIV.
115	7729	3	ANDROPOGON ALLIONII LMK. DC.	136381	10102	105	7729	3	ANDROPOGON CONTORTUS L.

Source : MNHN, Paris

2537	3047	3	VERBASCUM PYCONI L.	61561	220075	2600	3047	3	RAMONDA PYCONI (L.) SCHULZ
2538	6103	3	VERBASCUM PULVERULENTUM SM.	112121	220070	2594	6103	3	VERBASCUM FLOCCOSUM WALDST. & K.
2539	6103	3	VERBASCUM PULVERULENTUM VILL.	112121	220010	2530	6103	3	VERBASCUM FLOCCOSUM WALDST. & K.
2540	C	3	VERBASCUM SP.	1	220004	2524	SANS CORRESPONDANT DANS FOURNIER		
2541	6101	3	VERBASCUM VIRGATUM STOKES.	112101	220025	2546	6101	3	VERBASCUM BLATTARIOIDES LAM.
2542	6101	3	VERBASCUM VIRGATUM WITH.	112101	220068	2592	6101	3	VERBASCUM BLATTARIOIDES LAM.
2544	6156	3	VERONICA AUSTRIACA L.	112651	220073	2597	6155	3	VERONICA TEUCRIUM L.
2544	6156	4	SUBSP. DENTATA SCHRAD.	112650	220073	2598	6156	4	SUBSP. DENTATA SCHMIDT.
2545	6144	3	VERONICA BUXBAUMI TEN.	112531	220071	2595	6144	3	VERONICA PERSICA POIRET
2546	612C	3	VERONICA CATENATA PENELL.	112291	220040	2563	6118	3	VERONICA ANAGALLIS L.
							6120	4	SUBSP. AQUATICA BERNH.
2547	C	3	VERONICA CURVENSIS L.	1	220036	2558	SANS CORRESPONDANT DANS FOURNIER		
2548	615C	3	VERONICA HUMIFUSA DICKS.	112591	220014	2534	6150	3	VERONICA SERPYLLIFOLIA L.
2549	6135	3	VERONICA PONAE GOUAN.	112441	220047	2571	6135	3	VERONICA GOUANI MORETTI
2550	6133	3	VERONICA SAXATILIS SCOP.	112421	220074	2599	6182	3	VERONICA FRUTICULOSA L.
							6133	4	SUBSP. FRUTICANS JACQ.
2551	6133	3	VERONICA SAXATILIS SCOP.	112421	220019	2539	6132	3	VERONICA FRUTICULOSA L.
							6133	4	SUBSP. FRUTICANS JACQ.
2552	6125	3	VERONICA TENELLA ALL.	112341	220028	2549	6125	3	VERONICA BELLIDIOIDES L.
2553	6144	3	VERONICA TOURNEFORTII GMEL.	112531	220035	2557	6144	3	VERONICA PERSICA POIRET
2554	6137	3	VERONICA URTICAEFOLIA JACQ.	112461	220072	2596	6137	3	VERONICA LATIFOLIA L.
2555	6137	3	VERONICA URTICAEFOLIA JACQ.	112461	220020	2540	6137	3	VERONICA LATIFOLIA L.
2556	2106	3	VESICARIA UTRICULATUM LMK. ET	44151	220052	2576	2106	3	ALYSSOIDES UTRICULATUM (L.) MEDIK.
2557	4392	3	VICIA BENGHALENSIS L.	83011	220064	2588	4392	3	VICIA ATROPURPUREA DESF.
2558	4456	3	VICIA DASYCARPA TEN.	83651	220063	2587	4454	3	VICIA VILLOSA ROTH
							4456	4	SUBSP. VARIA HOST
2559	4448	3	VICIA GEMELLA CRANTZ.	83571	220061	2585	4448	3	VICIA TETRASPERMA (L.) MOENCH
2560	4401	3	VICIA GERARDI ALL. NON SACQ.	83101	220032	2553	4399	3	VICIA CRACCA L.
							4401	4	SUBSP. GALLOPROVINCIALIS POIRET
2561	4442	3	VICIA HETEROPHYLLA PRESL.	83511	220065	2589	4436	3	VICIA SATIVA L.
							4442	4	SUBSP. CORDATA WULF.
2562	4391	3	VICIA MONANTHOS DESF. NON RETZ	83001	220062	2586	4391	3	VICIA ARTICULATA HORNEM.
2564	4436	3	VICIA SATIVA L.	83451	220041	2564	4436	3	VICIA SATIVA L.
2564	4436	4	SUBSP. NIGRA (L.) EHRH.	83450	220041	2565			
2565	C	3	VICIA SP.	1	220007	2527	SANS CORRESPONDANT DANS FOURNIER		
2566	4449	3	VICIA TENUISSIMA (BIEB) SCHINZ	83581	220038	2561	4448	3	VICIA TETRASPERMA (L.) MOENCH
							4449	4	SUBSP. GRACILIS LOISEL.
2567	69	3	VINCA MEDIA HOFFG. ET L.	11781	220076	2601	69	3	VINCA DIFFORMIS POURRET
2569	98	3	VINCETOXICUM HIRUNDINARIA MEDI	12071	220024	2544	98	3	VINCETOXICUM OFFICINALE MOENCH
2569	98	4	SUBSP. HIRUNDINARIA	12070	220024	2545			
2570	6753	3	VIOLA AUSTRIACA RY. ET F. NON	122621	220054	2578	6750	3	VIOLA SEPINCOLA (JORD.) BECKER
							6753	4	SUBSP. WOLFIANA BECKER
2571	6709	3	VIOLA BERTOLONI DE SALIS NON P	122181	220058	2582	6709	3	VIOLA CORSICA NYM.
2572	C	3	VIOLA CANINA-X-RIVINIANA	1	220002	2522	SANS CORRESPONDANT DANS FOURNIER		
2573	6755	3	VIOLA CURTISII (FORST.) SYME.,	122641	220043	2567	6755	3	VIOLA TRICOLOR L.
2574	6701	3	VIOLA LANCIFOLIA THORE.	122101	220045	2569	6701	3	VIOLA CANINA L.
2575	6706	3	VIOLA LAPEYROUSIANA R.F.	122151	220048	2572	6706	3	VIOLA CENISIA L.
2576	6703	3	VIOLA LUSITANICA BROT.	122121	220056	2580	6701	3	VIOLA CANINA L.
							6703	4	SUBSP. LACTEA SMITH.
2577	6758	3	VIOLA NANA CORB.	122671	220042	2566	6755	3	VIOLA TRICOLOR L.
							6758	4	SUBSP. KITAIBELIANA ROEM. & SCH
2579	6731	3	VIOLA ODORATA L.	122401	220034	2555	6731	3	VIOLA ODORATA L.
2579	6731	4	SUBSP. JUCUNDA	122400	220034	2556			
2580	6754	3	VIOLA REICHENBACHIANA JORD.	122631	220008	2528	6754	3	VIOLA SILVESTRIS (LAM.) RCHB.
2581	6722	3	VIOLA ROTHOMAGENSIS DESF.	122311	220059	2583	6722	3	VIOLA HISPIDA LAM.
2582	6755	3	VIOLA SABULOSA BOREAU.	122641	220011	2531	6755	3	VIOLA TRICOLOR L.
2583	6763	3	VIOLA SAGOTI (JORD.) SANTA.	122721	220046	2570	6755	3	VIOLA TRICOLOR L.
							6763	4	SUBSP. SUBALPINA GAUD.
2584	6744	3	VIOLA SCIAPHILA KOCH.	122531	220053	2577	6744	3	VIOLA PYRENAICA RAMOND
2585	C	3	VIOLA SP.	1	220033	2554	SANS CORRESPONDANT DANS FOURNIER		
2586	6741	3	VIOLA STAGNINA KIT.	122501	220057	2581	6741	3	VIOLA PERSICIFOLIA ROTH.
2587	6752	3	VIOLA SUAVIS BECKER. NON M. BI	122611	220055	2579	6750	3	VIOLA SEPINCOLA (JORD.) BECKER
							6752	4	SUBSP. SEPINCOLA
2588	6725	3	VIOLA SUDETICA AUCT. NON WILLD	122341	220060	2584	6724	3	VIOLA LUTEA HUDS.
							6725	4	SUBSP. ELEGANS KIRSCHL.
2589	6754	3	VIOLA SYLVATICA L.	122631	220018	2538	6754	3	VIOLA SILVESTRIS (LAM.) RCHB.
2591	6755	3	VIOLA TRICOLOR L.	122641	220037	2559	6755	3	VIOLA TRICOLOR L.
2591	6755	5	VAR. PROVOSTII JORD.	122640	220037	2560			
2592	889	3	VISCARIA VULGARIS ROEHL.	23981	220051	2575	889	3	VISCARIA VISCOSA (SCOP.) ASCH.
2593	4773	3	VITALIANA PRIMULIFLORA BERTOL.	86821	220013	2533	4773	3	GREGORIA VITALIANA (L.) DUBY
2594	6781	3	VITIS CEBENNENSIS JORD.	122901	220066	2590	6779	3	VITIS VINIFERA L.
							6781	4	SUBSP. SILVESTRIS GMELIN
2595	1517	3	VITTADENIA TRILOBA HORT. NON D	34261	220080	2605	1517	3	ERIGERON KARWINSKYANUM DC.
2596	2477	3	VOGELIA PANICULATA (L.) HORNM.	51861	220023	2543	2477	3	NESLIA PANICULATA (L.) HORNM.
2597	C	3	VULPIA AMBIGUA (LE GALL) A.G.	1	220044	2568	SANS CORRESPONDANT DANS FOURNIER		
2598	8276	3	VULPIA BROMOIDES GOOR.	145851	220049	2573	8276	3	VULPIA UNIGLUMIS (SOL.) DUM.
2599	8264	3	VULPIA BROMOIDES (L.) S.F. GRA	145731	220006	2526	8264	3	VULPIA DERTONENSIS (ALL.) A.-G.
2600	8276	3	VULPIA MEMBRANACEA LINK.	145851	220031	2552	8276	3	VULPIA UNIGLUMIS (SOL.) DUM.
2601	8271	3	VULPIA PSEUDO-MYUROS RCHB.	145801	220050	2574	8271	3	VULPIA MYUROS (L.) GMEL.
2602	8264	3	VULPIA SCIUROIDES (ROTH) GMELI	145731	220022	2542	8264	3	VULPIA DERTONENSIS (ALL.) A.-G.
2603	C	3	VULPIA SP.	1	220005	2525	SANS CORRESPONDANT DANS FOURNIER		
2604	809C	3	VULPIA UNILATERALIS (L.) STACE	143991	220029	2550	8090	3	NARDURUS TENUIFLORUS (SCHRAD.) BOI
2605	1964	3	WILLEMETIA APARGIOIDES CASS.	42731	230001	2606	1964	3	WILLEMETIA STIPITATA (JACQ.) BECK.
2606	135C	3	WILLEMETIA PRENANTHOIDES G.G.	32591	230002	2607	1350	3	CHONDRILLA PRENANTHOIDES VILL.
2607	1966	3	XANTHIUM CANADENSE MILLER.	42751	240003	2610	1966	3	XANTHIUM ORIENTALE L.
2608	1965	3	XANTHIUM ITALICUM MORELLI.	42741	240002	2609	1965	3	XANTHIUM ECHINATUM MURRAY
2609	1966	3	XANTHIUM MACROCARPUM DC.	42751	240001	2608	1966	3	XANTHIUM ORIENTALE L.
2610	1972	3	XERANTHEMUM CYLINDRACEUM SIBTH	42811	240005	2612	1972	3	XERANTHEMUM FOETIDUM MOENCH
2611	1973	3	XERANTHEMUM ERECTUM PRESL.	42821	240004	2611	1973	3	XERANTHEMUM INAPERTUM (L.) WILLD.
2612	5184	3	ZIZYPHUS VULGARIS LINK.	94931	260001	2613	5184	3	ZIZYPHUS JUJUBA MILL., NON LAM.

Figure 5 (fin du fichier)

CORRESPONDANCE ENTRE LES EQUIVALENCES ET LE CODE DE FOURNIER

A gauche, la colonne de noms correspond aux équivalences.
A droite, l'autre colonne concerne les dénominations de FOURNIER.

Les colonnes de nombres ont les significations respectives suivantes :

1. numéro de l'enregistrement (NO varie de 1 à 2.612) ;
2. numéro séquentiel (NSEQ à 4 chiffres) du taxon correspondant dans le code de FOURNIER ;
3. rang taxinomique de l'équivalence (RT) ;
4. NPERPO = numéro à cinq chiffres du formulaire floristique, image du code de FOURNIER. A droite de ce numéro se trouve un 1 ou un 0 :
   - le 1 indique qu'il s'agit d'un binôme afin que le tri alphabétique puisse porter sur ce taxon ;
   - le 0 indique qu'il s'agit d'un taxon infra-spécifique afin que le tri alphabétique ne tienne pas compte de ce taxon pour le maintenir attaché à son binôme ;
5. NOUVEAU CODE = numéro de l'équivalence, affecté lors de la constitution du fichier "SYNONI" ;
6. LIGNE = numéro d'enregistrement de la combinaison dans le fichier "SYNONI" ;

Abies excelsa Lmk. et DC. est dénommé *Picea excelsa* (Lam.) Lk. dans la Flore de FOURNIER. *Aconitum lycoctonum* L. *subsp. pyrenaicum* L. correspond à *Aconitum vulparia* Rchb. (n° 4.859). Les taxons dont on a pas trouvé d'équivalence dans FOURNIER (ou qui n'en ont pas) sont indiqués comme étant "SANS CORRESPONDANT DANS FOURNIER".

Source : MNHN, Paris

LISTE HIERARCHISEE DES TAXONS DE LA FLORE DE P. FOURNIER ET DE LEURS SYNONYMES

NSEQ	RT	NOM DANS FOURNIER	NSEQ	RT	TAXONS SYNONYMES	NPERFO	NOUVEAU CODE	LIGNE
1	0	DICOTYLEDONES						
4	1	ACERACEES						
14	3	ACER OPALUS MILLER	15	3	ACER OPULIFOLIUM VILL.	11241	10223	234
15	4	SUBSP. ITALUM LAUTH.						
29	1	AMARANTHACEES						
31	3	AMARANTUS ANGUSTIFOLIUS LAM.	31	3	AMARANTHUS GRAECIZANS L. P.P.	11401	10199	210
34	3	AMARANTUS ASCENDENS LOISELEUR	34	3	AMARANTHUS BLITUM L. P.P.	11431	10200	211
			34	3	AMARANTHUS LIVIDUS L.	11431	10067	70
			34	3	EUXOLUS VIRIDIS MOQ.	11431	50075	821
44	3	AMARANTUS HYBRIDUS (L.) THLNG.	44	3	AMARANTHUS PANICULATUS L.	11531	10198	209
56	3	AMARANTUS SILVESTER (DESF.) VILL.	56	3	AMARANTHUS GRAEZICANS L.	11651	10066	69
58	1	ANACARDIACEES						
59	3	COTINUS COCCYGIA (BAUHIN) MILL.	59	3	RHUS COTINUS L.	11681	180036	2078
66	1	APOCYNACEES						
69	3	VINCA DIFFORMIS POURRET	69	3	VINCA MEDIA HOFFG. ET L.	11781	220076	2601
78	1	ARALIACEES						
79	3	FATSIA JAPONICA (THUNB.) DECNE & P	79	3	ARALIA JAPONICA THUNB.	11881	10224	235
80	3	HEDERA CANARIENSIS WILLD.	80	3	HEDERA HIBERNICA HORT.	11891	80353	1379
93	1	ASCLEPIADACEES						
94	3	ASCLEPIAS CORNUTI DECAISNE	94	3	ASCLEPIAS SYRIACA L.	12031	10238	249
97	3	VINCETOXICUM NIGRUM MOENCH	97	3	CYNANCHUM MEDIUM R. BR.	12061	30172	548
98	3	VINCETOXICUM OFFICINALE MOENCH	98	3	CYNANCHUM VINCETOXICUM (L.) PE	12071	30056	426
			98	3	VINCETOXICUM HIRUNDINARIA MEDI	12071	220024	2544
			98	4	SUBSP. HIRUNDINARIA	12070	220024	2545
99	1	BALSAMINACEES						
102	3	IMPATIENS BIFLORA WALTER	102	3	IMPATIENS FULVA NUTALL.	12111	90016	1409
104	3	IMPATIENS INSUBRICA BVRD.	104	3	IMPATIENS MATHILDAE CHIOVENDA.	12131	90017	1410
107	3	IMPATIENS ROYLEI WALPERS	107	3	IMPATIENS GLANDULIFERA LINDL.	12161	90009	1402
117	1	BETULACEES						
121	3	ALNUS VIRIDIS (CHAIX) DC.	121	3	ALNOBETULA VIRIDIS SCHUR.	12301	10193	204
129	3	BETULA VERRUCOSA EHRH.	129	3	BETULA ALBA L.	12381	20036	307
			129	3	BETULA PENDULA ROTH.	12381	20035	306
130	1	BIGNONIACEES						
132	3	CAMPSIS RADICANS (L.) SEEMEN	132	3	BIGNONIA RADICANS	12411	20088	362
133	3	CATALPA BIGNONIOIDES WALTER	133	3	BIGNONIA CATALPA L.	12421	20089	363
136	1	BORAGINACEES						
143	3	ANCHUSA AZUREA MILL.	143	3	ANCHUSA ITALICA RETZIUS.	12521	10235	246
145	3	ANCHUSA CRISPA VIV.	145	3	ANCHUSA LITTOREA MORIS.	12541	10234	245
155	3	CERINTHE GLABRA MILLER	155	3	CERINTHE ALPINA KIT.	12641	30242	619
165	3	CYNOGLOSSUM CRETICUM MILLER	165	3	CYNOGLOSSUM PICTUM AIT.	12741	30241	618
			165	3	CYNOGLOSSUM PICTUM AIT.	12741	30140	515
167	3	CYNOGLOSSUM GERMANICUM JACQ.	167	3	CYNOGLOSSUM MONTANUM LMK.	12761	30021	389
170	3	ECHIUM AUSTRALE (LAM.) POIRET	170	3	ECHIUM CRETICUM COSTE NON L.	12791	50092	838
192	3	LAPPULA ECHINATA GILIB.	192	3	ECHINOSPERMUM LAPPULA LEHM.	13011	50091	837
			192	3	LAPPULA SQUARROSA (RETZ.) DUMO	13011	120032	1492
195	3	LITHOSPERMUM ARVENSE L.	195	3	BUGLOSSOIDES ARVENSIS (L.) I.M	13041	20046	317
			195	4	SUBSP. ARVENSIS	13040	20046	318
198	3	LITHOSPERMUM DIFFUSUM LAGASCA	198	3	LITHOSPERMUM PROSTRATUM LOIS.	13071	120111	1575
203	3	LITHOSPERMUM PURPUREO-CAERULEUM L.	203	3	BUGLOSSOIDES PURPUREOCAERULEA	13121	20045	316
204	3	LYCOPSIS ARVENSIS L.	204	3	ANCHUSA ARVENSIS (L.) BIEB.	13131	10076	79
209	3	MYOSOTIS ARVENSIS (L.) HILL.	209	3	MYOSOTIS INTERMEDIA LINK.	13181	130061	1661
210	3	MYOSOTIS COLLINA HOFFMANN	210	3	MYOSOTIS HISPIDA SCHLECHT.	13191	130046	1646
			210	3	MYOSOTIS RAMOSISSIMA ROCHEL.	13191	130026	1625
211	3	MYOSOTIS MICRANTHA PALLAS	211	3	MYOSOTIS MICRANTHA AUCT.	13201	130022	1621
			211	3	MYOSOTIS STRICTA LINK.	13201	130091	1691
			211	3	MYOSOTIS STRICTA LINK.	13201	130006	1605
214	3	MYOSOTIS SCORPIOIDES (L.) HILL.	219	3	MYOSOTIS SICULA G.G., COSTE NO	13281	130089	1689
219	4	SUBSP. MULTIFLORA MERAT						
214	3	MYOSOTIS SCORPIOIDES (L.) HILL.	220	3	MYOSOTIS LAXIFLORA ROHB., VAR.	13291	130002	1600
220	4	SUBSP. PALUSTRIS (L.) HERP.						
			220	3	MYOSOTIS SECUNDA MURR.	13291	130035	1634
224	3	MYOSOTIS SILVATICA (EHRH.) HOFFP.	225	3	MYOSOTIS ALPINA LAPEYR.	13341	130019	1618
225	4	SUBSP. ALPESTRIS SCHMIDT						
230	3	MYOSOTIS VERSICOLOR SMITH	230	3	MYOSOTIS DISCOLOR PERS.	13391	130050	1650
			230	3	MYOSOTIS LUTEA PERS.	13391	130090	1690
236	3	NONNEA SETOSA ROEM. & S.	236	3	NONNEA LUTEA ROHB.	13451	140018	1723
249	3	ONOSMA TAURICUM WILLD.	249	3	ONOSMA DELPHINENSIS BR.BL., SS	13581	150015	1742
270	3	SYMPHYTUM ASPERUM LEPECHIN	270	3	SYMPHYTUM ASPERRIMUM DON.	13791	190229	2368
272	3	SYMPHYTUM ORIENTALE L.	272	3	SYMPHYTUM TAURICUM COSTE NON W	13811	190230	2369
278	1	BUDDLEJACEES						
283	3	BUDDLEA VARIABILIS HEMSLEY	283	3	BUDDLEA VARIABILIS HORT.	13921	20092	366
286	1	CACTACEES						
287	3	CEREUS PERUVIANUS (BAUH., L.) MILL	287	3	PIPTANTHOCEREUS PERUVIANUS BER	13961	160153	1975
292	3	OPUNTIA VULGARIS MILLER	292	3	CACTUS OPUNTIA L.	14011	30209	586
299	1	CALLITRICHACEES						
300	3	CALLITRICHE AUTUMNALIS L.	300	3	CALLITRICHE HERMAPHRODITICUM L	14091	30087	458
309	3	CALLITRICHE VERNA L.	309	3	CALLITRICHE PALUSTRIS L.	14181	30088	459
			309	3	CALLITRICHE VERNALIS KUTZ.	14181	30132	507
310	1	CAMPANULACEES						
312	3	CAMPANULA ALPESTRIS ALL.	312	3	CAMPANULA ALLIONII VILLARS.	14211	30252	629
320	3	CAMPANULA COCHLEARIIFOLIA LAM.	320	3	CAMPANULA PUSILLA HAENKE.	14291	30249	626
320	3	CAMPANULA COCHLEARIIFOLIA LAM.	322	3	CAMPANULA GAUTIERI J. ET T.	14311	30175	552
322	5	VAR. FICARIOIDES TIMBAL.						
329	3	CAMPANULA GLOMERATA L.	332	3	CAMPANULA AGGREGATA WILLD.	14411	30251	628
330	4	SUBSP. AGGREGATA WILLD.						
332	5	VAR. FARINOSA LAMOTTE						
336	3	CAMPANULA LANCEOLATA LAPEYR.	336	3	CAMPANULA PRECATORIA TIMB. LAG	14451	30047	417
338	3	CAMPANULA LINIFOLIA SCOP., NON AUC	338	3	CAMPANULA RECTA DULAC.	14471	30177	554
354	3	CAMPANULA SCHLEICHERI HEGETSCHW.	354	3	CAMPANULA LINIFOLIA LMK. NON S	14631	30250	627
368	3	JASIONE PERENNIS L.	368	3	JASIONE LAEVIS LAM.	14771	100007	1421
			368	3	JASIONE PERENNIS L.	14771	100016	1432
			368	5	VAR. PYGMAEA	14770	100016	1433
376	3	PHYTEUMA BALBISI A. DC.	376	3	PHYTEUMA CORDATUM BALBIS NON V	14851	160192	2014
396	3	PHYTEUMA PAUCIFLORUM L.	396	3	PHYTEUMA GLOBULARIIFOLIUM STER	15051	160044	1857
413	3	SPECULARIA CASTELLANA LANGE	413	3	LEGOUZIA CASTELLANA	15221	120125	1589
414	3	SPECULARIA FALCATA (TEN.) A. DC.	414	3	LEGOUZIA FALCATA	15231	120122	1586
415	3	SPECULARIA HYBRIDA (L.) A. DC.	415	3	LEGOUSIA HYBRIDA (L.) DELARBRE	15241	120035	1495
			415	3	LEGOUZIA HYBRIDA (L.) DELARBRE	15241	120124	1588
			415	3	SPECULARIA PARVIFLORA ST-LAGER	15241	190247	2386

Figure 6 (début de la liste)

CORRESPONDANCE ENTRE LES BINOMES
(ET LES TAXONS INFRA-SPECIFIQUES)
DE LA FLORE DE FOURNIER ET LES EQUIVALENCES RECENSEES

Même légende qu'à la figure 5

Les taxons de FOURNIER, constitutant cette liste, sont ceux auxquels on a affecté des équivalences. Ces taxons sont rangés dans l'ordre du formulaire floristique. ***Acer opalus*** Miller ***subsp. italum*** Lauth. (15), a comme équivalence ***Acer opulifolium*** Vill. (15). ***Amarantus ascendens*** Loiseleur (34), a plusieurs équivalences : ***Amarantus lividus*** L. (34) et ***Euxolus viridis*** Moq. (34).

Source : MNHN, Paris

8701	3	ORCHIS MACULATA L.	8701	3	DACTYLORCHIS FUCHSII (GRPE MAC	154101	40031	686
			8701	3	DACTYLORCHIS MACULATA (L.) VER	154101	40011	665
			8701	3	DACTYLORHIZA MACULATA (L.) SOO	154101	40006	659
			8701	3	ORCHIS FUCHSII (DRUCE) VERMEUL	154101	150041	1768
8701	3	ORCHIS MACULATA L.	8702	3	DACTYLORRHIZA MACULATA (L.) SO	154111	40038	693
8702	4	SUBSP. HELODES GRISIEB.	8702	4	SUBSP. ELODES	154110	40038	694
8716	3	ORCHIS PRAETERMISSA DRUCE	8716	3	DACTYLORCHIS PRAETERMISSA (DRU	154251	40021	675
8720	3	ORCHIS PURPUREA HUDS.	8720	3	ORCHIS FUSCA JACQ.	154291	150054	1781
8733	3	PLATANTHERA BIFOLIA (L.) RICH.	8733	3	ORCHIS BIFOLIA L.	154421	150016	1743
8734	3	PLATANTHERA CHLORANTHA (CUSTER) RC	8734	3	PLATANTHERA MONTANA REICHENB.	154431	160060	1876
8740	3	SERAPIAS PARVIFLORA PARLAT.	8740	3	SERAPIAS OCCULTATA GAY.	154491	190161	2300
8743	3	SERAPIAS VOMERACEA (BURM.) BRIQ.	8743	3	SERAPIAS HIRSUTA LAPEYR.	154521	190159	2298
			8743	3	SERAPIAS LONGIPETALA POLL.	154521	190160	2299
8747	3	SPIRANTHES AUTUMNALIS (BALB.) RICH	8747	3	SPIRANTHES SPIRALIS (L.) CHEVA	154561	190077	2205
8748	1	POSIDONIACEES						
8749	3	POSIDONIA OCEANICA DELILE	8749	3	POSIDONIA CAULINI KOENIG.	154581	160139	1961
8750	1	POTAMOGETONACEES						
8755	3	POTAMOGETON DENSUS L.	8755	3	GROENLANDIA DENSA (L.) FOURR.	154641	70027	958
8758	3	POTAMOGETON FILIFORMIS PERS.	8758	3	POTAMOGETON MARINUS L. P.P.	154671	160141	1963
8761	3	POTAMOGETON FLUITANS ROTH.	8761	3	POTAMOGETON NODOSUS POIR.	154701	160009	1817
8772	3	POTAMOGETON MUCRONATUS SCHRAD.	8772	3	POTAMOGETON FRIESI RUPR.	154811	160140	1962
8784	3	POTAMOGETON PUSILLUS L.	8784	3	POTAMOGETON BERCHTOLDII FIEB.	154931	160008	1816
			8784	3	POTAMOGETON PANORMITANUS BIV.	154931	160103	1923
8789	3	POTAMOGETON RUFESCENS SCHRAD.	8789	3	POTAMOGETON ALPINUS BALBIS.	154981	160128	1950
8816	1	SPARGANIACEES						
8824	3	SPARGANIUM RAMOSUM CURT.	8824	3	SPARGANIUM ERECTUM L.	155331	190014	2138
8824	3	SPARGANIUM RAMOSUM CURT.	8825	3	SPARGANIUM ERECTUM L.	155341	190085	2214
8825	4	SUBSP. NEGLECTUM BEEBY	8825	4	SUBSP. MICROCARPUM (NEUMANN)	155340	190085	2215
8827	3	SPARGANIUM SIMPLEX HUDS.	8827	3	SPARGANIUM EMERSUM REHM.	155361	190015	2139
			8827	3	SPARGANIUM SIMPLEX	155361	190011	2134
			8827	4	SUBSP. LONGISSIMUM	155360	190011	2135
			8827	3	SPARGANIUM SIMPLEX HUDS.	155361	190010	2132
			8827	4	SUBSP. FLUITANS	155360	190010	2133
9001	C	GYMNOSPERMES (S. L.)						
9004	1	CUPRESSACEES						
9013	3	JUNIPERUS PHOENICEA L.	9013	3	JUNIPERUS PHOENICEA L.	161221	100013	1428
			9013	5	VAR. LYCIA (L.) CARR. ET S	161220	100013	1429
9015	3	JUNIPERUS THURIFERA L.	9015	3	JUNIPERUS GALLICA RY.	161241	100009	1423
9017	1	EPHEDRACEES						
9021	3	EPHEDRA MAJOR HOST.	9023	3	EPHEDRA BRODENSIS TINEC.	161321	50046	790
9023	4	SUBSP. VILLARSI G. G.						
9026	1	PINACEES						
9027	3	ABIES ALBA MILL.	9027	3	ABIES PECTINATA DC.	161361	10099	102
			9027	3	ABIES PECTINATA LAM.	161361	10065	68
9031	3	LARIX DECIDUA MILL.	9031	3	LARIX EUROPAEA LM. ET DC.	161401	120048	1508
9032	3	PICEA EXCELSA (LAM.) LK.	9032	3	ABIES EXCELSA LMK. ET DC.	161411	10087	90
			9032	3	PICEA ABIES (L.) KARST.	161411	160068	1884
9035	3	PINUS LARICIO POIR.	9036	3	PINUS NIGRA ARN.	161451	160043	1856
9036	8	RACE AUSTRIACA HOSS.						
9040	3	PINUS MONTANA MILL.	9040	3	PINUS MUGO JACQ.	161491	160046	1859
9043	3	PINUS PINASTER SOLAND.	9043	3	PINUS MARITIMA POIR.	161521	160042	1855
			9043	3	PINUS MESOGEENSIS FIESCHI ET G	161521	160093	1913
9047	3	PSEUDOTSUGA DOUGLASII (LINDL.) CAR	9047	3	PSEUDOTSUGA MENZIESII (MIRB.)	161561	160071	1887
9301	C	CRYPTOGAMES VASCULAIRES						
9304	1	ASPIDIACEES						
9305	3	ASPIDIUM ACULEATUM DOELL.	9306	3	POLYSTICHUM ACULEATUM (L.) ROT	164151	160020	1830
9306	4	SUBSP. ACULEATUM						
			9306	3	POLYSTICHUM LOBATUM (HUDS.) CH	164151	160012	1821
9305	3	ASPIDIUM ACULEATUM DOELL.	9307	3	POLYSTICHUM SETIFERUM (FORSKAL	164161	160203	2025
9307	4	SUBSP. ANGULARE KIT.						
9310	3	ASPIDIUM LONCHITIS (L.) SW.	9310	3	DRYOPTERIS LONCHITIS (L.) C. K	164191	40059	717
			9310	3	POLYSTICHUM LONCHITIS (L.) ROT	164191	160019	1829
9311	3	DRYOPTERIS LINNAEANA CHRSN.	9311	3	CURRANIA DRYOPTERIS (L.) NEWMA	164201	30108	480
			9311	3	DRYOPTERIS DISJUNCTA (RUPRECHT	164201	40018	672
			9311	3	GYMNOCARPIUM DRYOPTERIS (L.) N	164201	70005	935
9312	3	DRYOPTERIS PHEGOPTERIS (L.) CHRSN.	9312	3	THELYPTERIS PHEGOPTERIS (L.) S	164211	200044	2447
9313	3	DRYOPTERIS ROBERTIANA (HOFFM.) CHR	9313	3	GYMNOCARPIUM ROBERTIANUM (HOFF	164221	70001	931
			9313	3	GYMNOCARPIUM ROBERTIANUM (HOPP	164221	70040	971
			9313	3	THELYPTERIS ROBERTIANA (HOFFM.	164221	200009	2410
9316	3	POLYSTICHUM FILIX-MAS (L.) ROTH.	9316	3	DRYOPTERIS FILIX-MAS (L.) SCHO	164251	40034	689
9316	3	POLYSTICHUM FILIX-MAS (L.) ROTH.	9319	3	DRYOPTERIS PALEACEA MOORE H.M.	164281	40013	667
9319	5	VAR. PALEACEUM METT.						
9322	3	POLYSTICHUM MONTANUM (VOGLER) ROTH	9322	3	DRYOPTERIS OREOPTERIS (EHRHART	164311	40014	668
9326	3	POLYSTICHUM SPINULOSUM LAM. & DC.	9327	3	DRYOPTERIS AUSTRIACA AUCT.	164361	40012	666
9327	4	SUBSP. DILATATUM (HOFFM.) DC.						
			9327	3	DRYOPTERIS DILATATA (HOFFM.) A	164361	40017	671
9326	3	POLYSTICHUM SPINULOSUM LAM. & DC.	9328	3	DRYOPTERIS CARTHUSIANA (VILL.)	164371	40005	658
9328	4	SUBSP. SPINULOSUM MULL.						
			9328	3	DRYOPTERIS SPINULOSA (MUELL.)	164371	40019	673
9331	3	POLYSTICHUM THELYPTERIS (L.) ROTH.	9331	3	DRYOPTERIS THELYPTERIS A. GRAY	164401	40020	674
			9331	3	THELYPTERIS PALUSTRIS (S. GRAY	164401	200023	2424
9339	1	ASPLENIACEES						
9354	3	ASPLENIUM LANCEOLATUM FORSKAL, NON	9356	3	ASPLENIUM FORISIENSE LE GRAND	164651	10156	165
9356	4	SUBSP. FORESIACUM LE GRAND						
9372	3	SCOLOPENDRIUM VULGARE SM.	9372	3	PHYLLITIS SCOLOPENDRIUM (L.) N	164811	160010	1818
			9372	3	SCOLOPENDRIUM OFFICINALE SM.	164811	190102	2234
9388	1	DENNSTAEDTIACEES						
9389	3	PTERIDIUM AQUILINUM (L.) KUHN.	9389	3	PTERIS AQUILINA L.	164981	160089	1907
9390	1	EQUISETACEES						
9393	3	EQUISETUM LIMOSUM (L.) WILLD.	9393	3	EQUISETUM FLUVIATILE L. EM. EH	165021	50013	754
			9393	3	EQUISETUM HELEOCHARIS EHRH.	165021	50036	779
9395	3	EQUISETUM MAXIMUM LAM.	9395	3	EQUISETUM TELMATEIA EHRH.	165041	50037	780
9398	3	EQUISETUM RAMOSISSIMUM DESF.	9401	3	EQUISETUM TRACHYODON BOR.	165101	50045	789
9401	5	VAR. PALEACEUM (SCHL.) RBH.						
9410	1	HYMENOPHYLLACEES						
9412	3	HYMENOPHYLLUM UNILATERALE SW.	9412	3	HYMENOPHYLLUM PELTATUM POIR.	165211	80311	1331
9434	1	LYCOPODIACEES						
9444	3	LYCOPODIUM INUNDATUM L.	9444	3	LEPIDOTIS INUNDATA (L.) C. BOR	165531	120025	1485
			9444	3	LYCOPODIELLA INUNDATA (L.) HOL	165531	120049	1509
9445	3	LYCOPODIUM SELAGO L.	9445	3	HUPERZIA SELAGO (L.) BERNH. EX	165541	80304	1324
			9445	3	LYCOPODIUM SELAGO L.	165541	120055	1515
			9445	5	VAR. RECURVUM DESV.	165540	120055	1516
9451	1	OPHIOGLOSSACEES						
9454	3	BOTRYCHIUM MATRICARIAE (SCHK.) SPR	9454	3	BOTRYCHIUM MATRICARIOIDES WILL	165631	20051	323
9455	3	BOTRYCHIUM RAMOSUM (ROTH) ASCH.	9455	3	BOTRYCHIUM MATRICARIAEFOLIUM R	165641	20049	321
			9455	3	BOTRYCHIUM RUTACEUM WILLD.	165641	20050	322
9477	1	SELAGINELLACEES						
9480	3	SELAGINELLA SPINOSA P. B.	9480	3	SELAGINELLA SELAGINOIDES (L.)	165891	190096	2227
9481	1	SINOPTERIDACEES						
9482	3	ALLOSORUS CRISPUS (L.) BERNH.	9482	3	CRYPTOGRAMMA CRISPA (L.) R.-BR	165911	30066	436
9483	3	CHEILANTHES FRAGRANS (L.) WEBB. &	9483	3	CHEILANTHES DOORA SW.	165921	30117	489
9486	3	NOTHOCHLAENA MARANTAE (L.) R. BR.	9486	3	CHEILANTHES MARANTAE (L.) DOMI	165951	30064	434

Figure 6 (fin de la liste)

Source : MNHN, Paris

LISTE DES ESPECES SUPPLEMENTAIRES, PAR RAPPORT A LA FLORE DE FOURNIER

28	20	3	0	ADENOSTYLES BRIQUETTI GAMISA	C	1	10123
54	20	3	0	AGROPYRUM MARITIMUM	C	1	10133
55	20	3	0	AGROPYRUM PUNGENS ROEM. ET S	C	1	10047
58	20	3	0	AGROPYRUM SP.	C	1	10148
59	20	3	0	AGROPYRUM X-ACUTUM (DC.) RCE	C	1	10126
73	20	3	0	AGROSTIS SALINA DUM.	C	1	10145
75	20	3	0	AGROSTIS SP.	C	1	10096
82	20	3	0	AIRA SP.	C	1	10122
98	20	3	0	ALCHEMILLA SP.	C	1	10111
107	20	3	0	ALISMA LOESELII GORSKI.	C	1	10143
131	20	3	0	ALLIUM SP.	C	1	10043
136	20	3	0	ALNUS GLUTINOSA-X-INCANA	C	1	10155
140	20	3	0	ALOPECURUS ARVENSIS L.	C	1	10058
165	20	3	0	AMARANTHUS REPENS	C	1	10127
166	20	3	0	AMARANTHUS SP.	C	1	10010
177	20	3	0	AMPELODESMA MAURITANICA (POI	C	1	10003
250	20	3	0	ANTHRISCUS RAMOSUM	C	1	10152
275	20	3	0	APHANES SPHAEROCEPHALA	C	1	10146
302	20	3	0	ARCTIUM SP.	C	1	10090
343	20	3	0	ARTEMISIA GABRIELLAE	C	1	10160
370	20	3	0	ASPARAGUS MEDEOLOIDES	C	1	10004
380	20	3	0	ASPHODELUS CHAMBEIRONI JORD.	C	1	10118
393	20	3	0	ASPLENIUM SP.	C	1	10154
394	20	3	0	ASPURIA OFFICINALIS	C	1	10153
464	20	3	0	AVENA SP.	C	1	10098
503	20	3	0	BICTA AVICULARIS	C	1	20065
504	20	3	0	BICTA ORIENTALIS (L.) ENDL.	C	1	20024
506	20	3	0	BISCUTELLA ARVERNENSIS JORD.	C	1	20010
509	20	3	0	BISCUTELLA CONTROVERSA BOREA	C	1	20012
511	20	3	0	BISCUTELLA ERIOCARPA DC.	C	1	20016
515	20	3	0	BISCUTELLA INTERMEDIA GOUAN	C	1	20002
517	20	3	0	BISCUTELLA LAMOTTEI JORD.	C	1	20011
534	20	3	0	BISCUTELLA NEUSTRIACA BONNET	C	1	20013
539	20	3	0	BISCUTELLA ROTGESII FOUC.	C	1	20001
540	20	3	0	BISCUTELLA SCAPOSA SENNEN	C	1	20009
542	20	3	0	BISCUTELLA SP.	C	1	20030
558	20	3	0	BRACHYCHITON POPULNEUM BR. R	C	1	20023
599	20	3	0	BRUNELLA ALBA-X-GRANDIFLORA	C	1	20022
653	20	3	0	CALAMAGROSTIS PHRAGMITOIDES	C	1	30151
664	20	3	0	CALAMINTHA MIXTA AUSSERD.	C	1	30121
671	20	3	0	CALAMINTHA SP.	C	1	30169
683	20	3	0	CALLITRICHE SP.	C	1	30152
707	20	3	0	CAMPANULA SP.	C	1	30131
708	20	3	0	CAMPANULA SUSPLUGASI	C	1	30176
721	20	3	0	CARDUUS REFLEXUS	C	1	30041
723	20	3	0	CARDUUS SP.	C	1	30062
756	20	3	0	CAREX GRANITICA	C	1	30178
807	20	3	0	CAREX SP.	C	1	30010
811	20	3	0	CAREX TENDAE	C	1	30124
827	20	3	0	CARYA SP.	C	1	30003
838	20	3	0	CAUCALIS LAPPULA (WEB.) GRAN	C	1	30037
873	20	3	0	CENTAURIUM SP.	C	1	30161
886	20	3	0	CEPHALANTHERA SP.	C	1	30122
891	20	3	0	CERASTIUM BALEARICUM HERM.	C	1	30167
911	20	3	0	CERASTIUM SP.	C	1	30157
939	20	3	0	CHAMAEROPS HUMILIS L.	C	1	30006
993	20	3	0	CIRSIUM OLERACEUM-X-TUBEROSU	C	1	30013
997	20	3	0	CIRSIUM TENUIFLORUM	C	1	30153
1005	20	3	0	CISTUS SALVIFOLIUS-X-MONSPEL	C	1	30127
1020	20	3	0	COCHLEARIA SP.	C	1	30174
1034	20	3	0	CONVOLVULUS DUMETORUM	C	1	30076
1060	20	3	0	COTONEASTER SP.	C	1	30007
1074	20	3	0	CRATAEGUS SP.	C	1	30168
1113	20	3	0	CUSCUTA SP.	C	1	30162
1135	20	3	0	CYSTOPTERIS FRAGILIS-X-MONTA	C	1	30042
1168	20	3	0	DACTYLORCHIS ERICETORUM	C	1	40036
1176	20	3	0	DACTYLORHIZA SP.	C	1	40003
1189	20	3	0	DAUCUS INTERMEDIUS	C	1	40045
1227	20	3	0	DIANTHUS SP.	C	1	40049
1256	20	3	0	DORONICUM PYRENAICUM	C	1	40056
1274	20	3	0	DRABA SILIQUOSA	C	1	40054
1275	20	3	0	DRABA SILIQUOSA	C	1	40048
1276	20	3	0	DRABA SUBNIVALIS	C	1	40053
1284	20	3	0	DROSERA OBOVATA MERT. ET KOC	C	1	40002
1297	20	3	0	DRYOPTERIS SP.	C	1	40050
1299	20	3	0	DRYOPTERIS X-TAVELII ROTHMAL	C	1	40035
1328	20	3	0	ELODEA ERNSTAE ST JOHN	C	1	50002
1343	20	3	0	EMPETRUM HERMAPHRODITUM	C	1	50024
1354	20	3	0	EPILOBIUM NUTANS-X-ALSINIFOL	C	1	50065
1356	20	3	0	EPILOBIUM SP.	C	1	50019
1365	20	3	0	EPIPACTIS SP.	C	1	50009
1422	20	3	0	ERUCASTRUM SP.	C	1	50062
1477	20	3	0	EUPHRASIA SP.	C	1	50047
1517	20	3	0	FESTUCA GLAUCA (ST Y.) BID.	C	1	60004
1524	20	3	0	FESTUCA NIGRICANS (HACKEL) K	C	1	60032
1534	20	3	0	FESTUCA PALLENS HOST.	C	1	60006
1559	20	3	0	FESTUCA SP.	C	1	60008
1590	20	3	0	FRAXINUS SP.	C	1	60007
1603	20	3	0	FUMARIA SP.	C	1	60039
1615	20	3	0	GALEOPSIS SP.	C	1	70050
1619	20	3	0	GALINSOGA SP.	C	1	70017
1643	20	3	0	GALIUM MARCHANDII ROEMER ET	C	1	70012
1675	20	3	0	GALIUM SP.	C	1	70004
1718	20	3	0	GENTIANELLA AXILLARIS	C	1	70029
1760	20	3	0	GNAPHALIUM SP.	C	1	70031
1841	20	3	0	HIERACIUM ABREZOLANUM ZAHN	C	1	80001
1842	20	3	0	HIERACIUM ADENOPHORUM SCHEEL	C	1	80002
1843	20	3	0	HIERACIUM ADRIATICIFORME ZAH	C	1	80003
1844	20	3	0	HIERACIUM ADRIATICUM NAEG.	C	1	80004
1845	20	3	0	HIERACIUM ADUSTICEPS ZAHN	C	1	80005
1846	20	3	0	HIERACIUM AESTIVUM FRIES	C	1	80006
1847	20	3	0	HIERACIUM ALATUM LAP.	C	1	80007
1848	20	3	0	HIERACIUM ALETSCHENSE ZAHN	C	1	80008
1849	20	3	0	HIERACIUM ANCHUSOIDES ARV.-T	C	1	80009
1850	20	3	0	HIERACIUM ANDRYALOIDES (VILL	C	1	80010
1851	20	3	0	HIERACIUM APHYLLUM NAEG. ET	C	1	80011
1852	20	3	0	HIERACIUM ARDISSONEI ZAHN	C	1	80012
1854	20	3	0	HIERACIUM ARGOTHRIX NAEG. ET	C	1	80014
1855	20	3	0	HIERACIUM ARIDUM FREYN	C	1	80015

Figure 7

LISTE DES TAXONS N'AYANT PAS D'EQUIVALENT
DANS LA FLORE DE FOURNIER

Ce sont soit des hybrides (*Agropyrum x-acutum*, *Alnus glutinosa-x-incana*), soit des taxons imprécis (*Aira sp.*), soit des variétés élevées au rang d'espèce (*Biscutella arvernensis*, etc., soit des espèces étrangères à cette Flore (*Biota*, etc.).

Source : MNHN, Paris

LISTE DES ESPECES DE FOURNIER ET DE LEURS SYNONYMES

1	20	1	0	ABIES ALBA MILL.	9027	161361	0
2	20	3	3036	ABIES EXCELSA LMK. ET DC.	9032	161411	10087
3	20	3	1	ABIES PECTINATA DC.	9027	161361	10099
4	20	3	1	ABIES PECTINATA LAM.	9027	161361	10065
5	20	1	0	ACER OPALUS MILLER	14	1	0
6	21	1	C	SUBSP. ITALUM LAUTH.	15	11240	0
7	20	3	6	ACER OPULIFOLIUM VILL.	15	11241	10223
8	20	3	2476	ACERAS LONGIBRACTEATA RCHE.	8656	153651	10192
9	20	3	645	ACHNATHERUM CALAMAGROSTIS (L	7841	141501	10036
10	20	3	661	ACINOS ALPINUS (L.)MOENCH.	3161	62701	10077
11	20	3	659	ACINOS ARVENSIS (LAM.) DANCY	316C	62691	10027
12	20	3	659	ACINOS ARVENSIS (LAM.) DANCY	316C	62691	10020
13	20	3	18	ACONITUM LYCOCTONUM AUCT. NO	4859	91681	10044
14	20	3	17	ACONITUM LYCOCTONUM AUCT. F.	4851	91601	10209
15	20	3	18	ACONITUM LYCOCTONUM L.	4859	91681	10167
16	21	3	18	SUBSP. PYRENAICUM L.	4859	91680	10167
17	20	1	0	ACONITUM RANUNCULIFOLIUM (RC	4851	91601	0
18	20	1	0	ACONITUM VULPARIA RCHB.	4859	91681	0
19	20	3	2555	ACROANTHUS MONOPHYLLOS GREEN	8657	153661	10191
20	20	1	0	ADENOCARPUS COMPLICATUS (L.)	3822	73311	0
21	20	3	23	ADENOCARPUS GRANDIFLORUS BC	3825	73341	10061
22	20	3	20	ADENOCARPUS INTERMEDIUS DC.	3822	73311	10218
23	20	1	0	ADENOCARPUS TELONENSIS (LOIS	3825	73341	0
24	20	3	26	ADENOSTYLES ALBIDA CASS.	1097	26061	10252
25	20	3	26	ADENOSTYLES ALBIFRONS REICHE	1097	26061	10080
26	20	1	0	ADENOSTYLES ALLIARIAE (GOUAN	1097	26061	0
27	20	3	30	ADENOSTYLES ALPINA BLUFF. ET	1100	26091	10120
28	20	3	0	ADENOSTYLES BRIQUETTI GAMISA	0	1	10123
29	20	3	31	ADENOSTYLES CANDIDISSIMA CAS	1101	26101	10253
30	20	1	0	ADENOSTYLES GLABRA (VILL.) D	110C	26091	0
31	20	1	0	ADENOSTYLES LEUCOPHYLLA (WIL	1101	26101	0
32	20	3	31	ADENOSTYLES TOMENTOSA SCHINZ	1101	26101	10254
33	20	3	30	ADENOSTYLES VIRIDIS CASS.	110C	26091	10251
34	20	3	35	ADONIS ANNUA L.	4868	91771	10068
35	20	1	0	ADONIS AUTUMNALIS L.	4868	91771	0
36	20	3	37	AEGILOPS BICORNIS BOISS.	764C	135491	10180
37	20	1	0	AEGILOPS SPELTOIDES TAUSCH.	7640	135491	0
38	20	1	0	AELUROPUS LITORALIS (GOUAN)	7643	135521	0
39	20	3	1077	AETHEORRHIZA BULBOSA CASS.	1449	33581	10037
40	20	3	42	AETHIONEMA PYRENAICUM BOUT.	2101	44101	10211
41	20	1	0	AETHIONEMA SAXATILE (L.) R.	210C	1	0
42	21	1	0	SUBSP. MONOSPERMUM R. BR.	2101	44100	0
43	20	3	1345	AGRAPHIS NUTANS LINK.	8484	151931	10190
44	20	1	0	AGRIMONIA ODORATA MILL.	5187	94961	0
45	20	3	44	AGRIMONIA PROCERA WALLR.	5187	94961	10072
46	20	3	44	AGRIMONIA REPENS L.	5187	94961	10059
47	20	1	0	AGROPYRUM CAMPESTRE G. G.	7645	135541	0
48	20	1	0	AGROPYRUM CANINUM (L.) P. E.	7646	135551	0
49	20	3	50	AGROPYRUM GLAUCUM ROEM. ET S	7651	135601	10091
50	20	1	0	AGROPYRUM INTERMEDIUM (HOST.	7651	135601	0
51	20	3	52	AGROPYRUM JUNCEIFORME A. ET	7654	135631	10046
52	20	1	0	AGROPYRUM JUNCEUM (L.) P. E.	7654	135631	0
53	20	3	56	AGROPYRUM LITTORALE DUMORT.	7661	135701	10011
54	20	3	0	AGROPYRUM MARITIMUM	0	1	10133
55	20	3	0	AGROPYRUM PUNGENS ROEM. ET S	0	1	10047
56	20	1	0	AGROPYRUM PYCNANTHUM G. G.	7661	135701	0
57	20	1	0	AGROPYRUM REPENS (L.) P. B.	7662	135711	0
58	20	3	0	AGROPYRUM SP.	C	1	10148
59	20	3	0	AGROPYRUM X-ACUTUM (DC.) ROE	C	1	10126
60	20	1	0	AGROSTIS ALBA L.	767C	135791	0
61	21	1	0	SUBSP. MARITIMA LAM.	7673	135820	0
62	20	3	72	AGROSTIS BOREALIS HARTM.	7686	135951	10105
63	20	3	645	AGROSTIS CALAMAGROSTIS L.	7841	141501	10104
64	20	1	0	AGROSTIS CANINA L.	7677	135861	0
65	20	3	79	AGROSTIS CAPILLARIS L.	7697	136061	10086
66	20	3	79	AGROSTIS CAPILLARIS L.	7697	136061	10008
67	20	3	64	AGROSTIS COARCTATA EHRH. (GR	7677	135861	10014
68	20	3	61	AGROSTIS FILIFOLIA COSTE NON	7673	135821	10106
69	20	3	60	AGROSTIS GIGANTEA ROTH.	767C	135791	10001
70	20	1	0	AGROSTIS INTERRUPTA L.	7682	135911	0
71	20	3	60	AGROSTIS PROREPENS KOCH., GR	767C	135791	10142
72	20	1	0	AGROSTIS RUBRA (L.) WAHLBG.	7686	135951	0
73	20	3	0	AGROSTIS SALINA DUM.	0	1	10145
74	20	1	0	AGROSTIS SPICA-VENTI L.	7693	136021	0
75	20	3	0	AGROSTIS SP.	0	1	10096
76	20	3	60	AGROSTIS STOLONIFERA L.	767C	135791	10002
77	20	3	3867	AGROSTIS TENACISSIMUS JACQ.	8221	145301	10107
78	20	3	79	AGROSTIS TENUIS SIBTH.	7697	136061	10013
79	20	1	0	AGROSTIS VULGARIS WITH.	7697	136061	0
80	20	3	1204	AIRA DISCOLOR THUILL.	7889	141981	10171
81	20	3	83	AIRA PULCHELLA LINK.	7705	136141	10170
82	20	3	0	AIRA SP.	0	1	10122
83	20	1	0	AIRA TENOREI GUSS.	7705	136141	0
84	20	3	1204	AIRA ULIGINOSA WEIHE.	7889	141981	10172
85	20	3	89	AIROPSIS GLOBOSA DESV.	7712	136211	10121
86	20	1	0	AIROPSIS LAEVIS (BROT.) P. F	7710	136191	0
87	20	3	86	AIROPSIS LENDIGERA LANGE.	7710	136191	10169
88	20	1	0	AIROPSIS MINUTA (L.) DESV.	7711	136201	0
89	20	1	0	AIROPSIS TENELLA (CAV.) A. E	7712	136211	0
90	20	3	102	ALCHEMILLA ALPIGENA BUSER.	5200	95091	10161
91	20	3	104	ALCHEMILLA FLABELLATA BUSER	5209	95181	10149
92	20	3	106	ALCHEMILLA GLAUCESCENS, WALL	5219	95281	10056
93	20	3	106	ALCHEMILLA GRACILIS OPIZ (GR	5219	95281	10042
94	20	3	106	ALCHEMILLA MONTANA WILLD.	5219	95281	10112
95	20	3	106	ALCHEMILLA MONTICOLA OPIZ, G	5219	95281	10095
96	20	3	102	ALCHEMILLA PLICATULA GDGR.,	520C	95091	10092
97	20	3	103	ALCHEMILLA PUBESCENS LAM.	5207	95161	10055
98	20	3	0	ALCHEMILLA SP.	0	1	10111
99	20	3	106	ALCHEMILLA SUBCRENATA BUSER.	5219	95281	10031
100	20	3	106	ALCHEMILLA XANTOCHLORA ROTHM	5219	95281	10073
101	20	1	0	ALCHIMILLA ARVENSIS (L.) SCO	5193	95021	0
102	20	1	0	ALCHIMILLA HOPPEANA (RCHB.)	520C	95091	0
103	20	1	0	ALCHIMILLA HYBRIDA L.	5207	95161	0
104	21	1	0	SUBSP. FLABELLATA BUSER	5209	95180	0
105	20	1	0	ALCHIMILLA MICROCARPA BOISS.	5212	95211	0
106	20	1	0	ALCHIMILLA VULGARIS L.	5219	95281	0
107	20	3	0	ALISMA LOESELII GORSKI.	0	1	10143
108	20	1	0	ALISMA NATANS L.	7206	131151	0
109	20	1	0	ALISMA PARNASSIFOLIUM BASSI	7207	131161	0
110	20	1	0	ALISMA PLANTAGO L.	7210	1	0
111	22	1	0	VAR. GRAMINIFOLIUM EHRH.	7212	131210	0
112	20	3	111	ALISMA PLANTAGO L.	7212	131211	10005
113	21	3	111	SUBSP. LANCEOLATUM WITH.	7212	131210	10005
114	20	1	0	ALISMA RANUNCULOIDES L.	7214	131231	0
115	20	1	0	ALLIARIA OFFICINALIS ANDRZ.	2105	44141	0
116	20	3	115	ALLIARIA PETIOLATA (BIEB) CA	2105	44141	10064
117	20	1	0	ALLIUM ACUTANGULUM SCHRAD.	7223	131321	0
118	20	3	117	ALLIUM ACUTIFLORUM LOIS.	7264	131731	10188
119	20	3	117	ALLIUM ANGULOSUM L.	7223	131321	10006
120	20	3	124	ALLIUM FALLAX ROEM. ET SCHLL	7238	131471	10159
121	20	3	2768	ALLIUM FRAGRANS VENT.	7291	132001	10189
122	20	3	123	ALLIUM GRAMINIFOLIUM LOIS.	7279	131881	10187

Figure 8 (début de la liste)

Légende à la page suivante

Source : MNHN, Paris

4246	20	1		0		VICLA CANINA L.	6701	122101	0
4247	21	1		0		SUBSP. LACTEA SMITH.	6703	122120	0
4248	20	1		0		VICLA CANINA L.	6701	122101	0
4249	20	3		0		VICLA CANINA-X-RIVINIANA	0	1	220C02
4250	20	1		C		VICLA CENISIA L.	6706	122151	0
4251	20	1		0		VICLA CORSICA NYM.	6709	122181	0
4252	20	3	4284			VICLA CURTISII (FORST.) SYME	6755	122641	220C43
4253	20	1		C		VICLA HISPIDA LAM.	6722	122311	0
4254	20	3	4248			VICLA LANCIFOLIA THORE.	6701	122101	220045
4255	20	3	4250			VICLA LAPEYROUSIANA R.F.	6706	122151	220C48
4256	20	3	4247			VICLA LUSITANICA BROT.	6703	122121	220C56
4257	20	1		0		VICLA LUTEA HUDS.	6724	1	0
4258	21	1		0		SUBSP. ELEGANS KIRSCHL.	6725	122340	0
4259	20	3	4283			VICLA NANA CORB.	6758	122671	220042
4260	20	1		0		VICLA COORATA L.	6731	122401	0
4261	20	3	4260			VICLA COORATA L.	6731	122401	220034
4262	21	3	4260			SUBSP. JUCUNDA	6731	122400	220034
4263	20	1		0		VICLA PERSICIFOLIA ROTH.	6741	122501	0
4264	20	1		0		VICLA PYRENAICA RAMOND	6744	122531	0
4265	20	3	4274			VICLA REICHENBACHIANA JORD.	6754	122631	220008
4266	20	3	4253			VICLA ROTHOMAGENSIS DESF.	6722	122311	220C59
4267	20	3	4284			VICLA SABULOSA BOREAU.	6755	122641	220011
4268	20	3	4281			VICLA SAGOTI (JORD.) SANTA.	6763	122721	220046
4269	20	3	4264			VICLA SCIAPHILA KOCH.	6744	122531	220C53
4270	20	1		0		VICLA SEPINCOLA (JORD.) BECK	6750	1	0
4271	21	1		0		SUBSP. SEPINCOLA	6752	122610	0
4272	20	1		0		VICLA SEPINCOLA (JORD.) BECK	6750	1	0
4273	21	1		0		SUBSP. WOLFIANA BECKER	6753	122620	0
4274	20	1		0		VICLA SILVESTRIS (LAM.) ROHB	6754	122631	0
4275	20	3		0		VICLA SP.	0	1	220C33
4276	20	3	4263			VICLA STAGNINA KIT.	6741	122501	220C57
4277	20	3	4271			VICLA SUAVIS BECKER. NON M.	6752	122611	220C55
4278	20	3	4258			VICLA SUDETICA AUCT. NON WIL	6725	122341	220C60
4279	20	3	4274			VICLA SYLVATICA L.	6754	122631	220C18
4280	20	1		C		VICLA TRICOLOR L.	6755	122641	0
4281	21	1		0		SUBSP. SUBALPINA GAUD.	6763	122720	0
4282	20	1		C		VICLA TRICOLOR L.	6755	122641	0
4283	21	1		C		SUBSP. KITAIBELIANA ROEM.	6758	122670	0
4284	20	1		C		VICLA TRICOLOR L.	6755	122641	0
4285	20	3	4284			VICLA TRICOLOR L.	6755	122641	220C37
4286	22	3	4284			VAR. PROVOSTII JORD.	6755	122640	220C37
4287	20	1		0		VISCARIA ALPINA (L.) DON	888	23971	0
4288	20	1		0		VISCARIA VISCOSA (SCOP.) ASC	889	23981	0
4289	20	3	4288			VISCARIA VULGARIS ROEHL.	889	23981	220051
4290	20	3	1762			VITALIANA PRIMULIFLORA BERTO	4773	86821	220C13
4291	20	3	4253			VITIS CEBENNENSIS JORD.	6781	122901	220C66
4292	20	1		0		VITIS VINIFERA L.	6779	1	0
4293	21	1		0		SUBSP. SILVESTRIS GMELIN	6781	122900	0
4294	20	3	1350			VITTADENIA TRILOBA HORT. NON	1517	34261	220C80
4295	20	3	2761			VOGELIA PANICULATA (L.) HORN	2477	51861	220C23
4296	20	3		0		VULPIA AMBIGUA (LE GALL) A.G	C	1	220C44
4297	20	3	4305			VULPIA BROMOIDES GODR.	8276	145851	220C49
4298	20	3	4259			VULPIA BROMOIDES (L.) S.F. G	8264	145731	220006
4299	20	1		0		VULPIA DERTONENSIS (ALL.) A.	8264	145731	0
4300	20	3	4305			VULPIA MEMBRANACEA LINK.	8276	145851	220C31
4301	20	1		0		VULPIA MYUROS (L.) GMEL.	8271	145801	0
4302	20	3	4301			VULPIA PSEUDO-MYUROS ROHB.	8271	145801	220C50
4303	20	3	4259			VULPIA SCIUROIDES (ROTH) GME	8264	145731	220022
4304	20	3		0		VULPIA SP.	C	1	220005
4305	20	1		0		VULPIA UNIGLUMIS (SOL.) DUM.	8276	145851	0
4306	20	3	2749			VULPIA UNILATERALIS (L.) STA	8090	143991	220C29
4307	20	3	4309			WILLEMETIA APARGIOIDES CASS.	1964	42731	230001
4308	20	3	957			WILLEMETIA PRENANTHOIDES G.G	1350	32591	230002
4309	20	1		0		WILLEMETIA STIPITATA (JACQ.)	1964	42731	0
4310	20	3	4314			XANTHIUM CANADENSE MILLER.	1966	42751	240003
4311	20	1		C		XANTHIUM ECHINATUM MURRAY	1965	42741	0
4312	20	3	4311			XANTHIUM ITALICUM MORELLI.	1965	42741	240002
4313	20	3	4314			XANTHIUM MACROCARPUM DC.	1966	42751	240001
4314	20	1		C		XANTHIUM ORIENTALE L.	1966	42751	0
4315	20	3	4317			XERANTHEMUM CYLINDRACEUM SIB	1972	42811	240005
4316	20	3	4318			XERANTHEMUM ERECTUM PRESL.	1973	42821	240004
4317	20	1		C		XERANTHEMUM FOETIDUM MOENCH	1972	42811	0
4318	20	1		0		XERANTHEMUM INAPERTUM (L.) W	1973	42821	0
4319	20	1		0		ZIZYPHUS JUJUBA MILL., NON L	5184	1	0
4320	20	1		0		ZIZYPHUS VULGARIS LINK.	5184	94931	260001
4321	20	1		C	X	BROMUS GUSSONEI PARLAT.	7819	141281	0
4322	20	1		0	X	RORIPA PROSTRATA (BERGER.) S	2508	52171	0
4323	20	1		0	X	RUMEX ACUTUS L.	4692	86C11	0
4324	20	1		0	X	RUMEX MAXIMUS SCHREB.	4708	86171	0
4325	20	1		0	X	SALIX RUBENS SCHRANK	5714	104231	0
4326	20	1		C	X	TILIA VULGARIS HAYNE	6278	113871	0

Figure 8 (fin de la liste)

LISTE CUMULANT LES TAXONS DE FOURNIER
(QUI DISPOSENT D'EQUIVALENCES)
ET LES EQUIVALENCES

Sept colonnes de chiffres sont disposées de part et d'autre des noms latins :

1. Numéro de l'enregistrement dans cette liste :
2. Rang taxinomique. 20 = binôme ; 21 = sous-espèce ; 22 = variété ; 23 = forme.
3. Un 1 signifie taxon de référence ; un 3, un taxon équivalent ou supplémentaire.
4. Pour une référence, il y a un 0 ; pour un synonyme, le numéro de l'enregistrement correspondant
   Exemple : ligne 3, ***Abies pectinata*** DC. est une équivalence (3 en colonne 3) ; son correspondant dans FOURNIER est le taxon numéro 1, ***Abies alba*** Mill.
5. Numéro séquentiel à 4 chiffres du code de FOURNIER ;
6. Numéro séquentiel à 5 chiffres (suivi de 1 ou de 0) ;
7. Code de l'équivalence.

Cette liste constitue un fichier informatisé (fichier "FLEFOU") qui permet de restituer à la fois le nom de FOURNIER et l'équivalence qui a été utilisée par le phytosociologue.

Source : MNHN, Paris

TABLEAU 4700

CENTRANTHO-IBERIDETUM DURANDII PROV.

Numéro des relevés		88	199	470	471	Fréquence
Pente		30	40	30	30	
Exposition		S	SW	S	S	
Recouvrement en %		20	15	10	10	
CARACTERISTIQUES ET DIFFERENTIELLES D'ASSOCIATION						
Laserpitium gallicum L. (D)	1. 11563	+	+		+	III
Iberis durandii Lorey	2. 05111 [090001]		1.1	1.1	1.1	III
Galium fleurotii Jordan	3. 10262 [070044]	(+)	2.2			II
Scutellaria alpina L. (D)	4. 06422		+			I
CARACTERISTIQUES D'ALLIANCE (St), D'ORDRE ET DE CLASSE						
Centranthus angustifolius DC. (St)	5. 12146	2.1	+	1.2	2.1	IV
Galeopsis angustifolia Ehrh.	6. 06289	+			+	II
Silene glaerosa Jordan	7. 02288 [190113]	+	1.1	+		III
Rumex scutatus L.	8. 08624				+	I
COMPAGNES PRINCIPALES						
Teucrium chamaedrys L.	9. 06469	+	1.1	+	1.2	IV
Anthericum ramosum L.	10. 15160	+			+	II
Helleborus foetidus L.	11. 09286	+			+	II
Polygonatum odoratum (Miller) Druce	12. 15283		+		+	II
Prunus mahaleb L.	13. 10113		+	+		II
Galium mollugo L.	14. 10274	1.1			+	II
ACCIDENTELLES		8	6	2	3	

[120033]

Les relevés du tableau 4700 proviennent des localités suivantes :

88 - HAGENE - R. 6 p. 97 - Talus d'éboulis de la route, combe Lavaux, Gevrey-Chambertin (Côte dijonnaise).

199 - ROYER - Eboulis mobile naturel de la Combe au Loup, Velars-sur-Ouche (Côte dijonnaise).

470 - ROYER - Eboulis mobile naturel situé en forêt, Ste Foy, Messigny (Côte dijonnaise)

471 - ROYER - Eboulis mobile naturel réduit en superficie, versant nord de la Combe de Chambolle-Musigny (Côte dijonnaise).

[050001]

En plus des espèces du tableau 4700, ont été notées les espèces suivantes :

Amelanchier rotundifolia (Lmk.) Koch. (199), *Buxus sempervirens* L. (88), *Clematis vitalba* L. (199), *Corylus avellana* L. (471), *Epipactis atrorubens* (Hof.) Sch. (199), *Euphorbia cyparissias* L. (199), *Euphorbia amygdaloides* L. (88), *Genista pilosa* L. (199), *Hippocrepis comosa* L. (88 : 1-2), *Linaria minor* Desf. (471), *Melica ciliata* L. (88), *Picris hieracioides* L. (88 : 1-1), *Origanum vulgare* L. (88), *Sedum album* L. (470), *Sanguisorba minor* Scop. (88) *Sesleria coerulea* Ard. (88 : 2-2), *Stachys recta* L. (199), *Vincetoxicum officinale* Moench (470).

15.03539
17.09255
20.05470
22.07490
24.10587
26.03677
28.04326
31.06463
16.01334
18.04316
19.15346
21.05454
23.07516
25.14380
27.06383
29.10188
30.14504
32.01207

Figure 9

CODAGE D'UN TABLEAU PHYTOSOCIOLOGIQUE

L'exemple présenté provient de Royer (1972), référence n° 159, tableau 4. Chaque nom de plante peut comporter jusqu'à trois numéros. En premier lieu, les plantes du tableau sont numérotées (de 1 à 14) ainsi que, à la suite, les espèces additionnelles (de 15 à 32). En second lieu, les plantes sont codées d'après le formulaire floristique correspondant à la Flore de Fournier. Enfin, éventuellement, entourés dans un cartouche, des numéros codent les noms sous lesquels l'auteur a dénommé les taxons observés. Les données d'abondance sont notées sous la même forme que dans le tableau (de + à 5). Les espèces accidentelles sont disposées, à la suite, sous la même forme que les espèces du tableau à raison d'une plante par enregistrement. S'il y avait lieu, la strate serait également codée (5 pour les arbres, 3 pour la strate des buissons et 1 pour la strate inférieure). La sociabilité n'est pas notée.

Source : MNHN, Paris

méconnaissable, voire absent. En voici un exemple provenant de Poilly-sur-Serein (Basse-Bourgogne) : éboulis très grossiers, avec blocs de 30 cm Ø, 40°, SSW,
09286 5 % recouvrement : *Helleborus foetidus* L.⁺ , *Silene* 02288
vulgaris (Moench) Garcke ssp. *glareosa* (Jordan)
Mardsen-Jones et Turrill 1.2, *Geranium robertianum* L.⁺, 06137
06491 *Teucrium scorodonia* L.⁺ , *Polygonatum odoratum* 15283
09255 (Miller) Druce⁺, *Clematis vitalba* L.⁺ , *Mercurialis peren-* 05542
01207 *nis* L.⁺ , *Vincetoxicum officinale* Moench⁺ , *Arabis* 04446
arenosa Scop.⁺ .

1) Une *chênaie d'yeuse* existe à l'entrée du vallon aux Davids, simple liséré de 300 – 400 m sur une largeur de 20 à 30 mètres.

L'exclusion du Chêne liège est presque totale dans la formation : la composition floristique est typique d'une yeuseraie.

5.5	*Quercus ilex*	05556
2.2	*Phillyrea angustifolia*	07142
1.2	*Crataegus monogyna*	09557
1.1	*Daphne gnidium*	11353
1.2	*Asplenium adiantum nigrum*	16449
1.2	*Rubia peregrina*	10332
1.1	*Hedera helix*	01132
1.2	*Teucrium chamaedrys*	06469
1.2	*Carex longiseta*	13385
1.1	*Asparagus officinalis*	15165
1.1	*Lonicera implexa*	01546
+	*Clematis flammula*	09253
1.2	*Osyris alba*	10436
1.2	*Tamus communis*	13538
1.2	*Pteris aquilina*	16498

Figure 10

CODAGE DE DEUX FORMES DE RELEVES ISOLES

Le premier relevé isolé provient de Royer (1972), référence n° 159, tableau 16. Ce type de relevé isolé est fréquent mais, en raison de la disposition des noms, mal commode à coder. Le second relevé provient de Lavagne et Zeraia (1976), référence n° 130, tableau 6. Ce type de relevé est beaucoup plus commode à coder. Dans les deux cas, les plantes sont introduites à raison de 10 par enregistrement.

Source : MNHN, Paris

Figure 11 (11 parties)

Légende à la 11 ème partie

	DICOTYLEDONES	
	ACANTHACEES	285
3	ACANTHUS MOLLIS L.	
	ACERACEES	296
5	ACER CAMPESTRE L.	297
9	ACER MONSPESSULANUM L.	298
13	ACER NEGUNDO L.	
14	ACER OPALUS MILLER	301
15	SUBSP. ITALUM LAUTH.	302
17	ACER PLATANOIDES L.	304
18	ACER PSEUDOPLATANUS L.	309
	ADOXACEES	
20	ADOXA MOSCHATELLINA (TOURN.)	312
	AMARANTHACEES	313
30	AMARANTUS ALBUS L.	320
38	AMARANTUS BLITOIDES WATSON	322
40	AMARANTUS DEFLEXUS L.	329
44	AMARANTUS HYBRIDUS (L.) THLM	334
45	SUBSP. CRUENTUS (L.) THLN	336
46	VAR. CRUENTUS	337
47	VAR. PANICULATUS L.	338
50	SUBSP. HYPOCHONDRIACUS L.	340
51	VAR. CHLOROSTACHYS WILLD.	341
55	AMARANTUS RETROFLEXUS L.	344
56	AMARANTUS SILVESTER (DESF.)	345
	ANACARDIACEES	346
59	COTINUS COCCYGIA (BAUHIN) MI	347
60	RHUS CORIARIA L.	348
	APOCYNACEES	350
70	VINCA MAJOR L.	353
71	VINCA MINOR L.	355
	AQUIFOLIACEES	362
75	ILEX AQUIFOLIUM L.	363
	ARALIACEES	364
83	HEDERA HELIX L.	365
	ARISTOLOCHIACEES	366
85	ARISTOLOCHIA ALTISSIMA DESF.	368
86	ARISTOLOCHIA CLEMATITIS L.	375
89	ARISTOLOCHIA PISTOLOCHIA L.	378
90	ARISTOLOCHIA ROTUNDA L.	379
92	ASARUM EUROPAEUM L.	380
	ASCLEPIADACEES	382
94	ASCLEPIAS CORNUTI DECAISNE	383
97	VINCETOXICUM NIGRUM MOENCH	386
98	VINCETOXICUM OFFICINALE MOEN	387
	BALSAMINACEES	391
105	IMPATIENS NOLI-TANGERE L.	395
106	IMPATIENS PARVIFLORA DC.	396
107	IMPATIENS ROYLEI WALPERS	398
	BERBERIDACEES	405
112	BERBERIS AQUIFOLIA (NUTT.) P	415
113	BERBERIS VULGARIS L.	417
115	VAR. VULGARIS	419
	BETULACEES	
119	ALNUS GLUTINOSA (L.) GAERTN.	423
120	ALNUS INCANA (L.) MOENCH	
121	ALNUS VIRIDIS (CHAIX) DC.	426
125	BETULA PUBESCENS EHRH.	
126	VAR. CARPATICA WALDST. &	431
128	VAR. PUBESCENS	434
129	BETULA VERRUCOSA EHRH.	436
	BORAGINACEES	437
147	ANCHUSA OFFICINALIS L.	438
152	ASPERUGO PROCUMBENS L.	439
154	BORRAGO OFFICINALIS L.	440
165	CYNOGLOSSUM CRETICUM MILLER	443
166	CYNOGLOSSUM DIOSCORIDIS VILL	445
167	CYNOGLOSSUM GERMANICUM JACQ.	448
168	CYNOGLOSSUM OFFICINALE L.	449
173	ECHIUM ITALICUM L.	452
179	ECHIUM PLANTAGINEUM L.	455
180	ECHIUM VULGARE L.	
181	SUBSP. PUSTULATUM SIBTH.	457
187	HELIOTROPIUM CURASSAVICUM L.	458
188	HELIOTROPIUM EUROPAEUM L.	
192	LAPPULA ECHINATA GILIB.	460
194	LITHOSPERMUM APULUM VAHL	463
195	LITHOSPERMUM ARVENSE L.	467
198	LITHOSPERMUM DIFFUSUM LAGASC	469
199	LITHOSPERMUM FRUTICOSUM L.	472
201	LITHOSPERMUM OFFICINALE L.	474
203	LITHOSPERMUM PURPUREO-CAERUL	476
204	LYCOPSIS ARVENSIS L.	478
209	MYOSOTIS ARVENSIS (L.) HILL.	481
210	MYOSOTIS COLLINA HOFFMANN	482
211	MYOSOTIS MICRANTHA PALLAS	484
214	MYOSOTIS SCORPIOIDES (L.) HI	485
216	SUBSP. CAESPITOSA SCHULTZ	487
220	SUBSP. PALUSTRIS (L.) HER	488
224	MYOSOTIS SILVATICA (EHRH.) H	489
225	SUBSP. ALPESTRIS SCHMIDT	490
230	MYOSOTIS VERSICOLOR SMITH	491
243	ONOSMA ECHIOIDES L.	493
245	SUBSP. FASTIGIATUM BRAUN-	499
249	ONOSMA TAURICUM WILLD.	501
252	PULMONARIA AFFINIS JORD.	503
255	PULMONARIA ANGUSTIFOLIA L.	506
257	SUBSP. AZUREA BESSER	509
258	SUBSP. LONGIFOLIA BASTARD	510
259	SUBSP. TUBEROSA SCHRANK	516
262	PULMONARIA MONTANA LEJEUNE	517
263	SUBSP. MOLLIS (WOLFF.) GA	524
265	PULMONARIA OFFICINALIS L.	526
266	SUBSP. MACULOSA HAYNE	530
267	SUBSP. OBSCURA DUMORT.	531
268	SUBSP. OFFICINALIS	532
271	SYMPHYTUM OFFICINALE L.	535
273	SYMPHYTUM TUBEROSUM L.	537
	BUDDLEJACEES	540
283	BUDDLEA VARIABILIS HEMSLEY	542
	BUXACEES	544
	BUXUS SEMPERVIRENS L.	547
	CAESALPINIACEES	550
	CERATONIA SILIQUA L.	553
	CERCIS SILIQUASTRUM L.	560
	GLEDITSCHIA TRIACANTHOS L.	562
	CALLITRICHACEES	563
	CALLITRICHE HAMULATA KUTZING	564
	CALLITRICHE OBTUSANGULA LE G	565
	CALLITRICHE POLYMORPHA LOENN	570
	CALLITRICHE VERNA L.	573
	CAMPANULACEES	577
	CAMPANULA ALPESTRIS ALL.	580
	CAMPANULA BARBATA L.	583
	CAMPANULA COCHLEARIIFOLIA LA	584
	VAR. FICARIOIDES TIMBAL.	586
	CAMPANULA GLOMERATA L.	588
	SUBSP. GLOMERATA	591
	CAMPANULA LANCEOLATA LAPEYR.	595
	CAMPANULA LATIFOLIA L.	602
	CAMPANULA LINIFOLIA SCOP., N	605
	CAMPANULA PATULA L.	610
	CAMPANULA PERSICAEFOLIA L.	612
	CAMPANULA RAPUNCULOIDES L.	616
	CAMPANULA RAPUNCULUS L.	619
	CAMPANULA RHOMBOIDALIS L.	620
	CAMPANULA ROTUNDIFOLIA L.	621
	SUBSP. ROTUNDIFOLIA	622
	VAR. MACRORRHIZA GAY	625
	CAMPANULA SCHEUCHZERI VILL.	626
	CAMPANULA SPECIOSA POURR.	628
	CAMPANULA THYRSOIDEA L.	629
	CAMPANULA TRACHELIUM L.	630
	JASIONE HUMILIS LOISELEUR	634
	JASIONE MONTANA L.	637
	VAR. MARITIMA DUFOUR	638
	JASIONE PERENNIS L.	639
	LOBELIA URENS L.	640
	PHYTEUMA GALLICUM SCHULZ	643
	PHYTEUMA HALLERI ALL.	645
	PHYTEUMA HEMISPHAERICUM L.	649
	PHYTEUMA MICHELII (ALL.) RCH	651
	SUBSP. BETONICAEFOLIUM VI	653
	SUBSP. SCORZONERAEFOLIUM	654
	PHYTEUMA NIGRUM SCHMIDT.	658
	PHYTEUMA ORBICULARE L.	661
	SUBSP. TENERUM SCHULTZ	662
	PHYTEUMA PAUCIFLORUM L.	669
	SUBSP. PEDEMONTANUM SCHUL	674
	PHYTEUMA SPICATUM L.	677
	SPECULARIA HYBRIDA (L.) A. D	680
	SPECULARIA SPECULUM (L.) A.	689
	WAHLENBERGIA HEDERACEA (L.)	693
	CANNABIDACEES	695
	HUMULUS LUPULUS L.	696
	CAPPARACEES	701
	CAPPARIS SPINOSA L.	705
	CAPRIFOLIACEES	707
	LONICERA ALPIGENA L.	708
	LONICERA CAERULEA L.	714
	LONICERA ETRUSCA SANTI	717
	LONICERA IMPLEXA AITON	719
	LONICERA JAPONICA THUNBERG	723
	LONICERA NIGRA L.	724
	LONICERA PERICLYMENUM L.	725
	LONICERA PYRENAICA L.	727
	LONICERA XYLOSTEUM L.	734
	SYMPHORICARPUS RACEMOSA MICH	737
	VIBURNUM LANTANA L.	740
	VIBURNUM OPULUS L.	742
	VIBURNUM TINUS L.	747
	CARPINACEES	748
	CARPINUS BETULUS L.	751
	OSTRYA CARPINIFOLIA SCOP.	756
	CARYOPHYLLACEES	759
	AGROSTEMMA GITHAGO L.	761
	ARENARIA AGGREGATA (L.) LOIS	764
	ARENARIA BIFLORA L.	769
	ARENARIA CILIATA L.	773
	VAR. POLYCARPOIDES RY	775
	ARENARIA CINEREA DC.	779
	ARENARIA ERINACEA BOISS.	780
	ARENARIA GRANDIFLORA L.	782
	ARENARIA HISPIDA L.	784
	ARENARIA LESURINA LORET	787
	ARENARIA MONTANA L.	788
	ARENARIA PURPURASCENS RAMOND	804
	ARENARIA SERPYLLIFOLIA L.	808
	SUBSP. LEPTOCLADOS GUSS.	810
	SUBSP. SERPYLLIFOLIA	818
	VAR. LLOYDII JORD.	820
	VAR. MARSCHLINSI KOCH.	827
	ARENARIA TETRAQUETRA L.	828
	CERASTIUM ALPINUM L.	831
	VAR. LANATUM LAM.	834
	CERASTIUM ARVENSE L.	837
	VAR. STRICTUM GAUD.	840
	CERASTIUM BRACHYPETALUM DESP	851
	CERASTIUM CAESPITOSUM GILIB.	853
	CERASTIUM FONTANUM BAUMG.	854
	CERASTIUM GLOMERATUM THUILL.	857
	CERASTIUM PUMILUM CURTIS	861
	SUBSP. OBSCURUM CHAUB.	862
	SUBSP. PUMILUM	863
	CERASTIUM PYRENAICUM GAY	864
	CERASTIUM SEMIDECANDRUM L.	866
	CERASTIUM TETRANDRUM CURTIS	870
	CERASTIUM TRIGYNUM VILL.	871
	CORRIGIOLA LITORALIS L.	874
	CUCUBALUS BACCIFER L.	875
	DIANTHUS ARMERIA L.	
	DIANTHUS BALBISI SER.	
	DIANTHUS BARBATUS L.	
	DIANTHUS CARTHUSIANORUM L.	
	DIANTHUS CARYOPHYLLUS L.	
	SUBSP. CORONARIUS LAM.	
	SUBSP. SICULUS PRESL.	
	SUBSP. SILVESTRIS WULF.	
	SUBSP. VIRGINEUS L.	
	DIANTHUS DELTOIDES L.	
	DIANTHUS FURCATUS BALB.	
	DIANTHUS GALLICUS PERS.	
	DIANTHUS GRATIANOPOLITANUS V	
	DIANTHUS HIRTUS VILL.	
	SUBSP. GRANITICUS JORD.	
	DIANTHUS HYSSOPIFOLIUS L.	
	SUBSP. MONSPESSULANUS L.	
	DIANTHUS NEGLECTUS LOISEL.	
	DIANTHUS SEGUIERI VILL.	
	DIANTHUS SUBACAULIS VILL.	
	DIANTHUS SUPERBUS L.	
	GYPSOPHILA MURALIS L.	
	GYPSOPHILA REPENS L.	
	HELIOSPERMA QUADRIFIDUM (L.)	
	HERNIARIA ALPINA VILL.	
	HERNIARIA CINEREA DC.	
	HERNIARIA GLABRA L.	
	HERNIARIA HIRSUTA L.	
	HERNIARIA MARITIMA LINK.	
	VAR. CILIATA BAB.	
	HOLOSTEUM UMBELLATUM L.	
	HONCKENYA PEPLOIDES (L.) EHR	
	ILLECEBRUM VERTICILLATUM L.	
	LYCHNIS FLOS-CUCULI L.	
	LYCHNIS FLOS-JOVIS (L.) BRAU	
	MALACHIUM AQUATICUM (L.) FRI	
	MELANDRYUM ALBUM (MILL.) GAR	
	MELANDRYUM DIVARICATUM (RCHB	
	MELANDRYUM NOCTIFLORUM (L.)	
	MELANDRYUM SILVESTRE (SCHKUH	
	MINUARTIA CONDENSATA (PRESL.	
	MINUARTIA FASCICULATA (L.) H	
	MINUARTIA LARICIFOLIA (L.) C	
	SUBSP. DIOMEDIS BR.-BL.	
	MINUARTIA LINIFLORA (MURRAY)	
	MINUARTIA RECURVA (ALL.) SCH	
	MINUARTIA ROSTRAYA RCHB.	
	MINUARTIA SEDOIDES HIERN.	
	MINUARTIA TENUIFOLIA (L.) HI	
	MINUARTIA VERNA (L.) HIERN.	
	MINUARTIA VILLARSI (BALB.) P	
	MOEHRINGIA MUSCOSA L.	
	MOEHRINGIA TRINERVIA (L.) CL	
	SUBSP. TRINERVIA	
	MOENCHIA ERECTA (L.) GAERTN.	
	PARONYCHIA ARGENTEA (POURR.)	
	PARONYCHIA KAPELA (HACQUET)	
	SUBSP. SERPYLLIFOLIA (CHA	
	PARONYCHIA POLYGONIFOLIA (VI	
	POLYCARPON TETRAPHYLLUM L.	
	SAGINA APETALA ARD.	
	SUBSP. CILIATA FRIES	
	SAGINA LINNAEI PRESL.	
	SAGINA MARITIMA G. DON	
	SAGINA NODOSA FENZL.	
	SAGINA PROCUMBENS L.	
	SAPONARIA BELLIDIFOLIA SM.	
	SAPONARIA OCIMOIDES L.	
	SAPONARIA OFFICINALIS L.	
	SCLERANTHUS ANNUUS L.	
	SCLERANTHUS PERENNIS L.	
	SCLERANTHUS POLYCARPUS L.	
	SILENE ACAULIS L.	
	SUBSP. EXSCAPA ALL.	
	SILENE ARMERIA L.	
	SILENE BORDEREI JORD.	
	SILENE CILIATA POURR.	
	SILENE CONICA L.	
	SILENE DICHOTOMA EHRH.	
	SILENE GALLICA L.	
	SILENE INFLATA (SALISB.) SM.	
	SUBSP. ALPINA (LAM.) THOM	
	SUBSP. MARITIMA WITH.	
	SUBSP. VULGARIS GAUD.	
	VAR. VULGARIS	
	SILENE ITALICA (L.) PERS.	
	SILENE NUTANS L.	
	VAR. SPATHULAEFOLIA JORD.	
	SILENE OTITES (L.) WIBEL	
	SILENE RUPESTRIS L.	
	SILENE SAXIFRAGA L.	
	SILENE VALLESIA L.	
	VAR. GRAMINEA VIS.	
	SPERGULA ARVENSIS L.	
	SPERGULA PENTANDRA L.	
	SPERGULA VERNALIS WILLD.	
	SPERGULARIA CAMPESTRIS (ALL.	
	SPERGULARIA MARGINATA KITTEL	
	SPERGULARIA RUBRA L.	
	SPERGULARIA RUPICOLA LEBEL	
	SPERGULARIA SALINA PRESL.	
	VAR. URBICA LEFL.	
	STELLARIA GRAMINEA L.	
	STELLARIA HOLOSTEA L.	
	STELLARIA MEDIA (L.) VILL.	
	SUBSP. MEDIA	
	VAR. PALLIDA PIRE	
	STELLARIA NEMORUM L.	
	STELLARIA PALUSTRIS EHRH.	
	STELLARIA ULIGINOSA MURR.	

Source : MNHN, Paris

Figure 11 (11 parties)

Légende à la 11 ème partie

879	TUNICA PROLIFERA (L.) SCOP.	1149
883	TUNICA SAXIFRAGA (L.) SCOP.	1162
884	VACCARIA SEGETALIS (NECKER)	1166
888	VISCARIA ALPINA (L.) DON	1169
889	VISCARIA VISCOSA (SCOP.) ASC	1170
	CELASTRACEES	1176
892	EVONYMUS LATIFOLIA MILL.	1177
893	EVONYMUS VULGARIS MILL.	1182
	CERATOPHYLLACEES	1183
895	CERATOPHYLLUM DEMERSUM L.	1184
	CHENOPODIACEES	1185
903	ARTHROCNEMUM MACROSTACHYUM (	1186
905	ATRIPLEX BABINGTONI WOODS	1191
909	ATRIPLEX HASTATUS L.	1196
915	ATRIPLEX LITORALIS L.	1203
917	ATRIPLEX PATULUS L.	1204
919	VAR. SALINUS DESV.	1206
924	ATRIPLEX TATARICUS L.	1208
928	BASSIA HIRSUTA (L.) ASCHERS.	1209
931	BETA MARITIMA L.	1214
933	BETA VULGARIS L.	1215
937	CAMPHOROSMA MONSPELIACA L.	1217
938	CHENOPODIUM ALBUM L.	1221
939	CHENOPODIUM AMBROSIOIDES L.	1228
945	CHENOPODIUM BONUS-HENRICUS L	1230
946	CHENOPODIUM BOTRYS L.	1231
949	CHENOPODIUM FICIFOLIUM SM.	1233
952	CHENOPODIUM GLAUCUM L.	1234
954	CHENOPODIUM HYBRIDUM L.	1235
955	CHENOPODIUM LEPTOPHYLLUM NUT	1238
956	CHENOPODIUM MULTIFIDUM L.	1244
957	CHENOPODIUM MURALE L.	1245
958	CHENOPODIUM OPULIFOLIUM SCHR	1249
959	CHENOPODIUM POLYSPERMUM L.	1250
961	CHENOPODIUM RUBRUM L.	1252
966	CHENOPODIUM URBICUM L.	1253
968	CHENOPODIUM VULVARIA L.	1255
975	OBIONE PEDUNCULATA (L.) MOQ.	1256
976	OBIONE PORTULACOIDES (L.) MO	1259
978	POLYCNEMUM MAJUS A. BR.	1263
980	SALICORNIA FRUTICOSA L.	1266
981	SALICORNIA HERBACEA L.	1269
986	SALICORNIA RAMOSISSIMA WOODS	1272
987	SALSOLA KALI L.	1274
991	SALSOLA SODA L.	1275
993	SUAEDA FRUTICOSA (L.) FORSK.	1277
994	SUAEDA MARITIMA (L.) DUMORT.	1278
	CISTACEES	1281
997	CISTUS ALBIOUS L.	1283
998	CISTUS CRISPUS L.	1286
1002	CISTUS MONSPELIENSIS L.	1288
1007	CISTUS SALVIAEFOLIUS L.	1290
1019	FUMANA CORIDIFOLIA (VILL.) P	1291
1020	FUMANA LEVIPES (L.) SPACH.	1296
1021	FUMANA PROCUMBENS (DUN.) G.	1298
1022	FUMANA THYMIFOLIA (L.) VERLO	1299
1025	HELIANTHEMUM ALYSSOIDES VENT	1300
1028	HELIANTHEMUM APENNINUM (L.)	1301
1032	SUBSP. PILOSUM PERS.	1303
1033	HELIANTHEMUM CANUM (L.) BAUM	1305
1034	HELIANTHEMUM GUTTATUM (L.) M	1307
1044	HELIANTHEMUM HIRTUM (L.) PER	1308
1047	HELIANTHEMUM ITALICUM (L.) P	1309
1048	SUBSP. ALPESTRE (JACQ.) B	1311
1050	HELIANTHEMUM LAVANDULAEFOLIU	1314
1053	HELIANTHEMUM MARIFOLIUM (CAV	1316
1054	HELIANTHEMUM NUMMULARIUM (L.	1319
1055	SUBSP. NUMMULARIUM ISSLER	1322
1058	HELIANTHEMUM OVATUM (VIV.) D	1323
1060	SUBSP. GRANDIFLORUM (LAM.	1324
1063	HELIANTHEMUM SALICIFOLIUM (L	1325
1066	HELIANTHEMUM TUBERARIA (L.)	1338
1067	HELIANTHEMUM UMBELLATUM (L.)	1339
	CNEORACEES	1340
1071	CNEORUM TRICOCCUM L.	1341
	COMPOSEES	1346
1079	ACHILLEA CHAMAEMELIFOLIA POU	1347
1080	ACHILLEA HERBA-ROTTA ALL.	1349
1082	ACHILLEA MILLEFOLIUM L.	1351
1083	SUBSP. MILLEFOLIUM	1360
1089	ACHILLEA NOBILIS L.	1361
1091	SUBSP. NOBILIS	1363
1092	ACHILLEA ODORATA L.	1366
1093	ACHILLEA PTARMICA L.	1368
1095	SUBSP. PYRENAICA SIBTH.	1372
1096	ACHILLEA TOMENTOSA L.	1376
1097	ADENOSTYLES ALLIARIAE (GOUAN	1377
1099	SUBSP. PYRENAICA LANGE	1378
1100	ADENOSTYLES GLABRA (VILL.) D	1379
1101	ADENOSTYLES LEUCOPHYLLA (WIL	1380
1103	AMBROSIA ARTEMISIAEFOLIA L.	1383
1111	ANACYCLUS TOMENTOSUS (GOUAN)	1388
1113	ANAPHALIS MARGARITACEA (L.)	1390
1114	ANDRYALA INTEGRIFOLIA L.	1391
1116	ANTENNARIA CARPATHICA (WAHLB	1393
1117	ANTENNARIA DIOICA (L.) GAERT	1397
1119	ANTHEMIS ARVENSIS L.	1399
1123	ANTHEMIS COTULA L.	1402
1124	ANTHEMIS MARITIMA L.	1406
1126	ANTHEMIS MONTANA L.	1408
1129	SUBSP. SAXATILIS DC.	1416
1130	ANTHEMIS NOBILIS L.	1419
1134	ANTHEMIS TINCTORIA L.	1421
1135	ANTHEMIS TRIUMFETTII (L.) DC	1424
1137	ARCTIUM LAPPA L.	1426
1138	ARCTIUM MINUS L.	1427
1141	ARCTIUM NEMOROSUM LEJ. & COU	1429
1143	ARNICA MONTANA L.	1430
1144	ARNOSERIS MINIMA (L.) LINK	1432
1147	ARTEMISIA ALBA TURRA	1433

	SUBSP. CAMPHORATA VILL.	1434
	ARTEMISIA CAMPESTRIS L.	1435
	SUBSP. LLOYDI RY	1441
	ARTEMISIA GENIPI WEBER	1443
	SUBSP. ERIANTHA TENORE	1447
	ARTEMISIA MARITIMA L.	1448
	SUBSP. GALLICA WILLD.	1449
	ARTEMISIA VERLOTORUM LAMOTTE	1450
	ARTEMISIA VULGARIS L.	1451
	ASTER ALPINUS L.	1453
	ASTER AMELLUS L.	1457
	ASTER BELLIDIASTRUM (L.) SCO	1458
	ASTER LINOSYRIS (L.) BERNH.	1459
	ASTER NOVI-BELGII L.	1460
	ASTER SEDIFOLIUS L.	1461
	SUBSP. ACER L.	1462
	SUBSP. TRINERVIS DESF.	1463
	ASTER TRADESCANTI L.	1466
	ASTER TRIPOLIUM L.	1468
	BACCHARIS HAMILIFOLIA L.	1469
	BELLIS ANNUA L.	1470
	BELLIS PERENNIS L.	1474
	BELLIS SILVESTRIS CYRILLO	1481
	BIDENS CERNUA L.	1488
	BIDENS CONNATA MUHLENBERG	1489
	BIDENS FRONDOSA L.	1493
	BIDENS RADIATA THUILLIER	1497
	BIDENS TRIPARTITA L.	1502
	BUPHTHALMUM SALICIFOLIUM L.	1503
	CALENDULA ARVENSIS L.	1505
	CARDUNCELLUS MITISSIMUS (L.)	1509
	CARDUNCELLUS MONSPELIENSIUM	1511
	CARDUUS CARLINAEFOLIUS LAM.	1512
	CARDUUS CARLINOIDES GOUAN	1513
	CARDUUS CRISPUS L.	1514
	CARDUUS DEFLORATUS L.	1515
	CARDUUS LITIGIOSUS NOCC. & B	1521
	CARDUUS MEDIUS GOUAN	1524
	CARDUUS NIGRESCENS VILL.	1527
	CARDUUS NUTANS L.	1528
	CARDUUS PERSONATA (L.) JACQ.	1532
	CARDUUS TENUIFLORUS CURT.	1533
	CARLINA ACANTHIFOLIA ALL.	1536
	SUBSP. CYNARA POURR.	1538
	CARLINA ACAULIS L.	1539
	VAR. CAULESCENS DC.	1542
	CARLINA CORYMBOSA L.	1543
	CARLINA VULGARIS L.	1547
	SUBSP. VULGARIS	1549
	CARTHAMUS LANATUS L.	1551
	CATANANCHE CAERULEA L.	1552
	CENTAUREA ASPERA L.	1553
	CENTAUREA CALCITRAPA L.	1554
	CENTAUREA CYANUS L.	1555
	CENTAUREA INTYBACEA LAM.	1556
	CENTAUREA JACEA L.	1557
	SUBSP. AMARA L.	1558
	SUBSP. JACEA	1560
	CENTAUREA MACULOSA LAM.	1561
	SUBSP. RHENANA BOR.	1573
	CENTAUREA MONTANA L.	1584
	SUBSP. ANGUSTIFOLIA MILL.	1588
	SUBSP. LUGDUNENSIS (TOURN	1589
	SUBSP. VARIEGATA LAM.	1591
	CENTAUREA NIGRA L.	1592
	SUBSP. NEMORALIS JORD.	1596
	CENTAUREA PANICULATA L.	1604
	SUBSP. LEUCOPHAEA JORD.	1605
	SUBSP. PANICULATA	1607
	CENTAUREA PECTINATA L.	1611
	CENTAUREA PRATENSIS THUILL.	1612
	CENTAUREA SCABIOSA L.	1614
	SUBSP. ALPESTRIS HEGETSCH	1615
	SUBSP. SCABIOSA GUGLER	1618
	VAR. CALCAREA JORD.	1619
	CENTAUREA UNIFLORA L.	1620
	SUBSP. NERVOSA WILLD.	1621
	CHONDRILLA JUNCEA L.	1622
	CHRYSANTHEMUM ALPINUM L.	1623
	CHRYSANTHEMUM CORONOPIFOLIUM	1624
	SUBSP. CERATOPHYLLOIDES A	1625
	CHRYSANTHEMUM CORYMBOSUM L.	1628
	CHRYSANTHEMUM GRAMINIFOLIUM	1629
	CHRYSANTHEMUM LEUCANTHEMUM L	1633
	SUBSP. LEUCANTHEMUM	1638
	SUBSP. MAXIMUM RAMOND	1639
	SUBSP. MONTANUM L.	1641
	SUBSP. PALLENS (DC.) GAY	1642
	CHRYSANTHEMUM MONSPELIENSE L	1645
	CHRYSANTHEMUM MYCONIS L.	1646
	CHRYSANTHEMUM PARTHENIUM (L.	1648
	CHRYSANTHEMUM SEGETUM L.	1652
	CHRYSANTHEMUM TANACETUM VISI	1653
	CICERBITA ALPINA (L.) WALLR.	1654
	CICERBITA PLUMIERI (L.) KIRS	1656
	CICHORIUM INTYBUS L.	1658
	CIRSIUM ACAULE (L.) WEBER	1659
	CIRSIUM ARVENSE (L.) SCOP.	1660
	CIRSIUM CASABONAE (L.) LAM.	1662
	CIRSIUM ERIOPHORUM (L.) SCOP	1663
	CIRSIUM ERISITHALES (JACQ.)	1664
	CIRSIUM HETEROPHYLLUM (L.) A	1665
	CIRSIUM LANCEOLATUM (L.) HIL	1666
	CIRSIUM MONSPESSULANUM (L.)	1667
	CIRSIUM OLERACEUM (L.) SCOP.	1669
	CIRSIUM PALUSTRE (L.) SCOP.	1672
	CIRSIUM RIVULARE (JACQ.) LIN	1673
	CIRSIUM SPINOSISSIMUM (L.) S	1678
	CIRSIUM TUBEROSUM (L.) ALL.	1683
	SUBSP. ANGLICUM DC.	1686

	SUBSP. BULBOSUM DC.
	SUBSP. FILIPENDULUM LANGE
	CREPIS ALBIDA VILL.
	CREPIS AUREA (L.) CASS.
	CREPIS BIENNIS L.
	CREPIS BLATTARIOIDES (L.) DC
	CREPIS BULBOSA (L.) TAUSCH.
	CREPIS BURSAEFOLIA L.
	CREPIS CONIZAEFOLIA (GOUAN)
	CREPIS FOETIDA L.
	CREPIS MOLLIS (JACQ.) ASCH.
	CREPIS NICAEENSIS BALBIS
	CREPIS PALUDOSA (L.) MOENCH
	CREPIS PONTANA (L.) DALLA TO
	CREPIS PRAEMORSA (L.) TAUSCH
	CREPIS PULCHRA L.
	CREPIS PYGMAEA L.
	CREPIS SETOSA HALLER FILS
	CREPIS TECTORUM L.
	CREPIS VESICARIA L.
	SUBSP. TARAXACIFOLIA THUI
	CREPIS VIRENS L.
	CRUPINA VULGARIS PERS.
	DIOTIS MARITIMA (L.) SM.
	DORONICUM AUSTRIACUM JACQ.
	DORONICUM GRANDIFLORUM LAM.
	DORONICUM PARDALIANCHES (L.)
	ECHINOPS RITRO L.
	ECHINOPS SPHAEROCEPHALUS L.
	ERIGERON ACRE L.
	ERIGERON ALPINUM L.
	VAR. PYRENAICUS RY
	ERIGERON ANNUUM (L.) PERSOON
	ERIGERON ATTICUM VILL.
	ERIGERON CANADENSE L.
	ERIGERON CRISPUM POURR.
	ERIGERON NEGLECTUM KERNER
	ERIGERON RAMOSUM (WALTER) BR
	ERIGERON UNIFLORUM L.
	SUBSP. FRIGIDUM BOISS.
	EUPATORIUM CANNABINUM L.
	SUBSP. CANNABINUM
	EVAX PYGMAEA (L.) PERSOON
	FILAGO ARVENSIS L.
	FILAGO GALLICA L.
	FILAGO GERMANICA L.
	VAR. CANESCENS JORD.
	FILAGO MINIMA (SM.) PERSOON
	FILAGO SPATHULATA PRESL.
	GALACTITES TOMENTOSA MOENCH
	GALINSOGA ARISTULATA BICKNEL
	GALINSOGA PARVIFLORA CAVANIL
	GNAPHALIUM HOPPEANUM KOCH
	GNAPHALIUM LUTEOALBUM L.
	GNAPHALIUM NORVEGICUM GUNNER
	GNAPHALIUM SILVATICUM L.
	VAR. ALPESTRE BRUGG.
	GNAPHALIUM SUPINUM L.
	GNAPHALIUM ULIGINOSUM L.
	HELIANTHUS TUBEROSUS L.
	HELICHRYSUM STAECHAS (L.) DC
	HIERACIUM ALPINUM L.
	HIERACIUM AMPLEXICAULE L.
	HIERACIUM AURICULA L.
	HIERACIUM BIFIDUM KITTEL
	HIERACIUM BUPLEUROIDES GMEL.
	HIERACIUM CERINTHOIDES L.
	HIERACIUM CYMOSUM L.
	HIERACIUM GLACIALE (REYNIER)
	HIERACIUM HOPPEANUM SCHULTES
	HIERACIUM HUMILE JACQ.
	HIERACIUM LACHENALI GMELIN
	HIERACIUM LANATUM (L.) VILL.
	HIERACIUM LAWSONI VILL.
	HIERACIUM LEVIGATUM WILLD.
	HIERACIUM MURORUM L.
	HIERACIUM PALLIDUM BIVONA-B.
	HIERACIUM PELETIERIANUM MERA
	HIERACIUM PICTUM PERS.
	HIERACIUM PILIFERUM HOPPE
	VAR. GLANDULIFERUM HOPPE
	HIERACIUM PILOSELLA L.
	HIERACIUM PILOSELLOIDES VILL
	HIERACIUM PRENANTHOIDES VILL
	HIERACIUM SABAUDUM L.
	HIERACIUM STATICIFOLIUM ALL.
	HIERACIUM UMBELLATUM L.
	HIERACIUM VILLOSUM L.
	HOMOGYNE ALPINA (L.) CASS.
	HYOSERIS RADIATA L.
	HYPOCHOERIS AETNENSIS (L.) B
	HYPOCHOERIS GLABRA L.
	HYPOCHOERIS MACULATA L.
	HYPOCHOERIS RADICATA L.
	HYPOCHOERIS UNIFLORA VILL.
	INULA BRITANNICA L.
	INULA CONYZA DC.
	INULA CRITHMOIDES L.
	INULA HELENIOIDES DC.
	INULA HELENIUM L.
	INULA HIRTA L.
	INULA MONTANA L.
	INULA SALICINA L.
	INULA SPIRAEIFOLIA L.
	INULA VISCOSA (L.) AITON
	JASONIA TUBEROSA (L.) DC.
	JURINEA HUMILIS DC.
	LACTUCA PERENNIS L.
	LACTUCA SALIGNA L.
	LACTUCA SATIVA L.

Source : MNHN, Paris

Figure 11 (11 parties)

Légende à la 11 ème partie

1690	LACTUCA SCARIOLA L.	1962
1691	LACTUCA TENERRIMA POURRET	1963
1692	LACTUCA VIMINEA (L.) PRESL.	1964
1693	SUBSP. VIMINEA	1965
1695	VAR. RAMOSISSIMA G. G.	1966
1697	LACTUCA VIROSA L.	1967
1698	LAGOSERIS SANCTA (L.) MALY	1971
1699	SUBSP. NEMAUSENSIS (GOUAN	1973
1701	LAPSANA COMMUNIS L.	
1702	LEONTODON AUTUMNALIS L.	1977
1706	LEONTODON CRISPUS VILL.	1980
1707	LEONTODON HIRTUS L.	1981
1708	LEONTODON HISPIDUS L.	1985
1711	VAR. GLABRATUS G. G.	1987
1712	VAR. HISPIDUS	1991
1715	LEONTODON PYRENAICUS GOUAN	
1716	LEONTOPODIUM ALPINUM CASS.	1998
1717	LEUZEA CONIFERA (L.) DC.	
1722	MATRICARIA CHAMOMILLA L.	2000
1723	MATRICARIA DISCOIDEA DC.	
1724	MATRICARIA INODORA L.	2004
1726	SUBSP. MARITIMA L.	2005
1731	MICROPUS ERECTUS L.	
1733	MYCELIS MURALIS (L.) RCHB.	2007
1737	ONOPORDON ACANTHIUM L.	
1741	ONOPORDON ACAULE L.	2010
1748	PETASITES ALBUS (L.) MOENCH	2012
1755	PETASITES OFFICINALIS MOENCH	2017
1756	VAR. HYBRIDUS L.	2019
1762	PHAGNALON SAXATILE (L.) CASS	2020
1766	PHAGNALON SORDIDUM (L.) DC.	2023
1767	PICRIS ECHIOIDES L.	2025
1768	PICRIS HIERACIOIDES L.	2026
1781	PRENANTHES PURPUREA L.	2027
1784	PULICARIA DYSENTERICA GAERTN	2030
1785	PULICARIA ODORA (L.) RCHB.	2031
1787	PULICARIA VULGARIS GAERTN.	2032
1788	REICHARDIA PICROIDES (L.) RO	2034
1789	RHAGADIOLUS STELLATUS (L.) G	2039
1796	RUDBECKIA HIRTA L.	2041
1798	SANTOLINA CHAMAECYPARISSUS L	2045
1801	SUBSP. VIRIDIS WILLD.	2048
1802	SAUSSUREA ALPINA (L.) DC.	2050
1806	SCOLYMUS HISPANICUS L.	2052
1811	SCORZONERA AUSTRIACA WILLD.	2053
1816	SCORZONERA HIRSUTA L.	2054
1817	SCORZONERA HISPANICA L.	2055
1818	VAR. GLASTIFOLIA WALLR.	2057
1820	SCORZONERA HUMILIS L.	2058
1823	SCORZONERA PARVIFLORA JACQ.	2068
1824	SCORZONERA PURPUREA L.	2070
1826	SENECIO ADONIDIFOLIUS LOISEL	2073
1835	SENECIO CAPITATUS (WAHLENB.)	2077
1836	SUBSP. CAMPESTRIS DC.	2083
1839	SENECIO CINERARIA DC.	2087
1842	SENECIO DORONICUM L.	2093
1846	SENECIO ERUCAEFOLIUS L.	2094
1852	SENECIO GALLICUS CHAIX	2098
1853	SENECIO INCANUS L.	
1854	SENECIO JACOBAEA L.	2100
1855	SUBSP. AQUATICUS HUDS.	2105
1856	SUBSP. ERRATICUS BERTOL.	2107
1864	SENECIO LEUCOPHYLLUS DC.	2111
1869	SENECIO NEMORENSIS L.	2112
1871	SUBSP. FUCHSII GMELIN	2113
1872	SUBSP. JACQUINIANUS RCHB.	2115
1874	SENECIO PALUDOSUS L.	2122
1875	SENECIO PALUSTRIS (L.) DC.	2123
1876	SENECIO SILVATICUS L.	2124
1877	SENECIO SPATHULAEFOLIUS DC.	2126
1878	SENECIO TOURNEFORTI LAPEYROU	2134
1880	SENECIO VERNALIS WALDST. & K	2135
1882	SENECIO VISCOSUS L.	2136
1883	SENECIO VULGARIS L.	2137
1887	SERRATULA LYCOPIFOLIA (VILL.	2138
1890	SERRATULA TINCTORIA L.	2146
1891	SUBSP. MACROCEPHALA BERTO	2147
1892	SUBSP. TINCTORIA BRAUN-BL	2151
1894	SILYBUM MARIANUM (L.) GAERTN	2155
1895	SOLIDAGO CANADENSIS L.	2156
1897	SOLIDAGO SEROTINA AITON	2161
1899	SOLIDAGO VIRGA-AUREA L.	2168
1900	SUBSP. ALPESTRIS WALDST.	2172
1904	SUBSP. VULGARIS LAM.	2178
1905	SONCHUS ARVENSIS L.	2179
1908	SUBSP. MARITIMUS L.	2180
1909	SONCHUS ASPER (L.) HILL.	2184
1911	SONCHUS OLERACEUS L.	2186
1912	SONCHUS PALUSTRIS L.	2192
1914	STAEHELINA DUBIA L.	2193
1921	TARAXACUM LEVIGATUM (WILLD.)	2199
1924	TARAXACUM OFFICINALE WEBER	2205
1925	SUBSP. ALPINUM HOPPE	2206
1928	SUBSP. OBOVATUM DC.	2208
1931	SUBSP. PALUSTRE DC.	2211
1932	SUBSP. PYRENAICUM REUT.	2212
1933	SUBSP. VULGARE LAM.	2218
1936	THRINCIA NUDICAULIS (L.) P.	2219
1938	SUBSP. NUDICAULIS	2234
1939	SUBSP. TARAXACOIDES (VILL	2240
1940	SUBSP. TUBEROSA (L.) DC.	2241
1941	TOLPIS BARBATA (L.) GAERTN.	2247
1944	TRAGOPOGON CROCIFOLIUS L.	2250
1945	TRAGOPOGON DUBIUS SCOP.	2252
1950	TRAGOPOGON PORRIFOLIUS L.	2258
1951	SUBSP. AUSTRALIS JORD.	2260
1954	TRAGOPOGON PRATENSIS L.	2263
1955	SUBSP. MINOR MILL.	2266
1956	SUBSP. ORIENTALIS L.	2267
1960	TUSSILAGO FARFARA L.	2268

UROSPERMUM DALECHAMPSI (L.)	2271
UROSPERMUM PICROIDES (L.) SC	2275
WILLEMETIA STIPITATA (JACQ.)	2276
XANTHIUM ECHINATUM MURRAY	2277
XANTHIUM ORIENTALE L.	2280
XANTHIUM SPINOSUM L.	2284
XERANTHEMUM ANNUUM L.	2286
XERANTHEMUM INAPERTUM (L.) W	2291
CONVOLVULACEES	2292
CONVOLVULUS ALTHAEOIDES L.	2293
CONVOLVULUS ARVENSIS L.	2297
CONVOLVULUS CANTABRICUS L.	2298
CONVOLVULUS LINEATUS L.	2299
CONVOLVULUS SEPIUM L.	2302
CONVOLVULUS SOLDANELLA L.	2304
CORIARIACEES	2306
CORIARIA MYRTIFOLIA (BAUHIN)	2308
CORIDACEES	2309
CORIS MONSPELIENSIS L.	2311
CORNACEES	2312
CORNUS MAS L.	2316
CORNUS SANGUINEA L.	2321
CORYLACEES	2323
CORYLUS AVELLANA L.	2326
CRASSULACEES	2327
CRASSULA MUSCOSA (L.) ROTH.	2332
SEDUM ACRE L.	2336
SEDUM ALBUM L.	2337
VAR. MICRANTHUM BAST.	2351
SEDUM ALPESTRE VILL.	2352
SEDUM ANACAMPSEROS L.	2355
SEDUM ANGLICUM HUDS.	2357
SEDUM ANNUUM L.	2359
SEDUM ANOPETALUM DC.	2360
SEDUM ATRATUM L.	2363
SEDUM BREVIFOLIUM DC.	2378
SEDUM CANDOLLEI HAMET	2382
SEDUM DASYPHYLLUM L.	2385
SEDUM FORSTERIANUM SM.	2389
SEDUM HIRSUTUM ALL.	2400
SEDUM MAXIMUM (L.) HOFFM.	2402
SEDUM MITE GILIB.	2404
SEDUM NICAEENSE ALL.	2406
SEDUM ROSEUM (L.) SCOP.	2407
SEDUM RUBENS L.	2411
SEDUM RUBRUM (L.) THLNG.	2412
SEDUM RUPESTRE L.	2414
SUBSP. MONTANUM PERRIER &	2415
SUBSP. REFLEXUM L.	2422
SEDUM TELEPHIUM L.	2428
SUBSP. PURPUREUM LINK	2429
SEDUM VILLOSUM L.	2431
SEMPERVIVUM ARACHNOIDEUM L.	2435
SEMPERVIVUM CALCAREUM JORD.	2438
SEMPERVIVUM MONTANUM JACQ.	2439
SEMPERVIVUM TECTORUM L.	2443
SUBSP. ALPINUM GRISIEB. &	2446
UMBILICUS PENDULINUS DC.	2449
CRUCIFERES	2451
AETHIONEMA SAXATILE (L.) R.	2463
ALLIARIA OFFICINALIS ANDRZ.	2473
ALYSSUM ALPESTRE L.	2474
SUBSP. SERPYLLIFOLIUM DES	2477
ALYSSUM CALYCINUM L.	2481
ALYSSUM CAMPESTRE L.	2482
ALYSSUM CUNEIFOLIUM TEN.	2483
ALYSSUM MACROCARPUM DC.	2484
ALYSSUM MARITIMUM (L.) LAM.	2494
ALYSSUM MONTANUM L.	2500
SUBSP. DIFFUSUM TEN.	2505
ALYSSUM SPINOSUM (BARREL.) L	2508
ARABIDOPSIS THALIANA (L.) HE	2509
ARABIS ALPINA L.	2512
ARABIS ARENOSA (L.) SCOP.	2515
ARABIS AURICULATA LAM.	2518
ARABIS COERULEA ALL.	2522
ARABIS CORYMBIFLORA VEST.	2524
ARABIS HIRSUTA (L.) SCOP.	2527
SUBSP. SAGITTATA DC.	2531
ARABIS MURALIS BERTOL.	2536
ARABIS PAUCIFLORA (GRIMM) GA	2537
ARABIS TURRITA L.	2538
BARBARAEA INTERMEDIA BOREAU	2540
BARBARAEA STRICTA FRIES	2541
BARBARAEA VERNA (MILL.) ASCH	2546
BARBARAEA VULGARIS R. BR.	2549
BERTEROA INCANA (L.) DC.	2551
BISCUTELLA CICHORIIFOLIA LOI	2555
BISCUTELLA LEVIGATA L.	2557
SUBSP. CORONOPIFOLIA L.	2560
BRASSICA ADPRESSA (MOENCH) B	2561
BRASSICA MONENSIS (L.) CARUE	2564
SUBSP. CHEIRANTHUS VILL.	2568
VAR. MONTANA DC.	
BRASSICA NAPUS (L.) METZG.	2571
VAR. ARVENSIS LAM.	2577
BRASSICA NIGRA L.	2584
BRASSICA OLERACEA (L.) DC.	
BRASSICA RAPA (L.) METZG.	2589
VAR. SILVESTRIS LAM.	2597
FORMA ANNUA METZG.	2602
BUNIAS ERUCAGO L.	2607
BUNIAS ORIENTALIS L.	
CAKILE MARITIMA SCOP.	2610
CAMELINA SATIVA (L.) CRANTZ	2613
SUBSP. MICROCARPA ANDRZ.	2618
CAPSELLA BURSA-PASTORIS (L.)	2619
CAPSELLA RUBELLA REUTER	2620
CARDAMINE ALPINA (L.) WILLD.	2629
CARDAMINE AMARA L.	2631

CARDAMINE FLEXUOSA WITH.
CARDAMINE HIRSUTA L.
CARDAMINE IMPATIENS L.
CARDAMINE LATIFOLIA VAHL.
CARDAMINE PRATENSIS L.
SUBSP. HAYNEANA WELW.
CARDAMINE RESEDIFOLIA L.
CHEIRANTHUS FRUTICULOSUS L.
CLYPEOLA IONTHLASPI L.
SUBSP. GAUDINI TRACHS.
COCHLEARIA DANICA L.
COCHLEARIA GLASTIFOLIA L.
COCHLEARIA OFFICINALIS L.
CONRINGIA ORIENTALIS (L.) DU
CORONOPUS PROCUMBENS GILIB.
CRAMBE MARITIMA L.
DENTARIA DIGITATA LAM.
DENTARIA PINNATA LAM.
DIPLOTAXIS ERUCOIDES (L.) DC
DIPLOTAXIS HUMILIS G. G.
DIPLOTAXIS MURALIS (L.) DC.
DIPLOTAXIS TENUIFOLIA (L.) D
DRABA AIZOIDES L.
DRABA DUBIA SUTER
DRABA FLADNIZENSIS WULFEN
DRABA MURALIS L.
EROPHILA VERNA (L.) E. MEYER
SUBSP. BOERHAAVI DUMORT.
ERUCASTRUM GALLICUM (WILLD.)
ERUCASTRUM NASTURTIIFOLIUM (
ERYSIMUM CHEIRANTHOIDES L.
ERYSIMUM DUBIUM (SUTER) THLN
VAR. PYRENAICUM JORD.
ERYSIMUM HELVETICUM (JACQ.)
SUBSP. PUMILUM GAUD.
HESPERIS MATRONALIS L.
HUTCHINSIA ALPINA (L.) R. BR
HUTCHINSIA PETRAEA (L.) R. B
IBERIS AMARA L.
IBERIS CANDOLLEANA JORD.
IBERIS INTERMEDIA GUERSENT.
SUBSP. PROSTI SOY.-WILL.
SUBSP. VIOLLETI SOY.-WILL
IBERIS LINIFOLIA L.
IBERIS PINNATA L.
IBERIS SAXATILIS L.
IBERIS SEMPERVIRENS L.
IBERIS SPATHULATA BERGERET
ISATIS TINCTORIA L.
KERNERA SAXATILIS (L.) RCHB.
VAR. AURICULATA RCHB.
LEPIDIUM CAMPESTRE (L.) R. B
LEPIDIUM DRABA L.
LEPIDIUM GRAMINIFOLIUM L.
LEPIDIUM HETEROPHYLLUM (DC.)
LEPIDIUM LATIFOLIUM L.
LEPIDIUM RUDERALE L.
LEPIDIUM VIRGINICUM L.
LUNARIA REDIVIVA L.
MATTHIOLA SINUATA (L.) R. BR
MYAGRUM PERFOLIATUM L.
NASTURTIUM OFFICINALE R. BR.
NESLIA PANICULATA (L.) HORNM
PETROCALLIS PYRENAICA (L.) R
RAPHANUS RAPHANISTRUM L.
SUBSP. LANDRA MORETTI
SUBSP. MARITIMUS SMITH.
RAPISTRUM RUGOSUM L.
RORIPA AMPHIBIA (L.) BESSER
RORIPA ISLANDICA (OEDER) SCH
X RORIPA PROSTRATA (BERGER.) S
RORIPA PYRENAICA (L.) SPACH.
RORIPA SILVESTRIS (L.) BESSE
SINAPIS ALBA L.
SINAPIS ARVENSIS L.
SISYMBRIUM ALTISSIMUM L.
SISYMBRIUM IRIO L.
SISYMBRIUM OFFICINALE (L.) S
SISYMBRIUM PINNATIFIDUM LAM.
SISYMBRIUM PYRENAICUM (L.) V
SUBSP. AUSTRIACUM NEILR.
SUBSP. CONTORTUM CAV.
SISYMBRIUM RUNCINATUM (LAG.)
SISYMBRIUM SOPHIA L.
SUBULARIA AQUATICA L.
TEESDALEA NUDICAULIS (L.) R.
THLASPI ALPESTRE L.
THLASPI ARVENSE L.
THLASPI MONTANUM L.
THLASPI PERFOLIATUM L.
THLASPI ROTUNDIFOLIUM (L.) G
THLASPI SILVESTRE JORD.
TURRITIS GLABRA L.
CUCURBITACEES
BRYONIA DIOICA JACQ.
CUCUMIS SATIVUS L.
ECBALLIUM ELATERIUM L.
CUSCUTACEES
CUSCUTA ALBA PRESL.
CUSCUTA EPITHYMUM L.
CUSCUTA EUROPAEA L.
CUSCUTA SUAVEOLENS SERINGE
DIPSACACEES
CEPHALARIA LEUCANTHA (L.) SC
DIPSACUS FULLONUM L.
SUBSP. SILVESTRIS MILL.
DIPSACUS PILOSUS L.
KNAUTIA ARVENSIS (L.) COULTE
KNAUTIA GODETI REUTER
KNAUTIA INTEGRIFOLIA (L.) BE

Source : MNHN, Paris

Figure 11 (11 parties)

Légende à la 11 ème partie

2636 KNAUTIA PURPUREA (VILL.) BOR
2638 SUBSP. TIMEROYI JORDAN
2640 VAR. MERIDIONALIS BRIQ.
2643 KNAUTIA SILVATICA DUBY
2655 SCABIOSA CANESCENS WALDST. &
2656 SCABIOSA COLUMBARIA L.
2657 SUBSP. COLUMBARIA
2658 SUBSP. GRAMUNTIA L.
2659 SUBSP. LUCIDA VILLARS
2661 SUBSP. PYRENAICA ALL.
2662 SCABIOSA GRAMINIFOLIA L.
2663 SCABIOSA MARITIMA L.
2664 VAR. ATROPURPUREA L.
2671 SUCCISA PRAEMORSA (GILIB.) A
DROSERACEES
2674 DROSERA INTERMEDIA HAYNE
2675 DROSERA LONGIFOLIA L.
2676 DROSERA ROTUNDIFOLIA L.
ELAEAGNACEES
2689 HIPPOPHAE RHAMNOIDES L.
ELATINACEES
2691 ELATINE ALSINASTRUM L.
2693 ELATINE HEXANDRA (LAPIERRE)
EMPETRACEES
2705 EMPETRUM NIGRUM L.
ERICACEES
2707 ANDROMEDA POLIFOLIA L.
2708 ARBUTUS UNEDO L.
2709 ARCTOSTAPHYLOS ALPINA (L.) S
2710 ARCTOSTAPHYLOS UVA-URSI L.
2711 CALLUNA VULGARIS (L.) HULL
2712 VAR. HIRSUTA PRESL.
2715 ERICA ARBOREA L.
2719 ERICA CILIARIS L.
2720 ERICA CINEREA L.
2723 ERICA MULTIFLORA L.
2724 ERICA SCOPARIA L.
2726 ERICA TETRALIX L.
2727 ERICA VAGANS L.
2729 LOISELEURIA PROCUMBENS (L.)
2731 OXYCOCCOS QUADRIPETALA GILIB
2735 RHODODENDRON FERRUGINEUM L.
2737 VACCINIUM MYRTILLUS L.
2738 VACCINIUM ULIGINOSUM L.
2739 VACCINIUM VITIS-IDAEA L.
EUPHORBIACEES
2745 EUPHORBIA AMYGDALOIDES L.
2746 VAR. AMYGDALOIDES
2748 EUPHORBIA ANGULATA JACQ.
2749 EUPHORBIA BIUMBELLATA POIRET
2750 EUPHORBIA CANUTI PARLAT.
2752 EUPHORBIA CHAMAESYCE L.
2755 EUPHORBIA CHARACIAS L.
2761 EUPHORBIA CYPARISSIAS L.
2762 EUPHORBIA DENDROIDES L.
2763 EUPHORBIA DULCIS L.
2766 EUPHORBIA DUVALI LEC. & L.
2767 EUPHORBIA ESULA L.
2769 SUBSP. PINIFOLIA LAM.
2771 EUPHORBIA EXIGUA L.
2772 EUPHORBIA FALCATA L.
2777 EUPHORBIA HELIOSCOPIA L.
2780 EUPHORBIA HIBERNICA L.
2785 EUPHORBIA NICAEENSIS ALL.
2789 EUPHORBIA PALUSTRIS L.
2790 EUPHORBIA PARALIOS L.
2791 EUPHORBIA PEPLIS L.
2792 EUPHORBIA PEPLUS L.
2795 EUPHORBIA PITYUSA L.
2796 EUPHORBIA PLATYPHYLLOS L.
2802 EUPHORBIA PUBESCENS VAHL
2804 EUPHORBIA SEGETALIS L.
2805 SUBSP. PORTLANDICA L.
2809 EUPHORBIA SEGUIERIANA NECKER
2814 EUPHORBIA SERRATA L.
2815 EUPHORBIA SPINOSA L.
2816 EUPHORBIA STRICTA L.
2817 EUPHORBIA SULCATA DE LENS
2820 EUPHORBIA TERRACINA L.
2823 EUPHORBIA VERRUCOSA (L.) JAC
2826 MERCURIALIS ANNUA L.
2828 SUBSP. ANNUA
2830 VAR. HUETI HANRY
2832 MERCURIALIS OVATA STERNB. &
2833 MERCURIALIS PERENNIS L.
FAGACEES
2837 CASTANEA SATIVA MILL.
2840 FASUS SILVATICA L.
2844 QUERCUS CERRIS L.
2845 QUERCUS COCCIFERA L.
2847 QUERCUS ILEX L.
2848 QUERCUS LANUGINOSA LAM.
2849 QUERCUS PALUSTRIS MUNCHH.
2850 QUERCUS PEDUNCULATA EHRH.
2855 QUERCUS RUBRA L.
2856 QUERCUS SESSILIFLORA SALISB.
2857 QUERCUS SUBER L.
2860 QUERCUS TOZA BOSC.
2861 VAR. PYRENAICA WILLD.
FRANKENIACEES
2864 FRANKENIA HIRSUTA L.
2866 SUBSP. INTERMEDIA DC.
2867 SUBSP. LEVIS L.
2868 FRANKENIA PULVERULENTA L.
FUMARIACEES
2870 CORYDALLIS CAVA (L.) SCHW. &
2871 CORYDALLIS CLAVICULATA (L.)
2876 CORYDALLIS SOLIDA (L.) SM.
2879 FUMARIA CAPREOLATA L.
2882 FUMARIA MURALIS SOND.
2887 FUMARIA OFFICINALIS L.
2891 SUBSP. WIRTGENI KOCH
2892 FUMARIA PARVIFLORA LAM.
2897 FUMARIA VAILLANTI LOIS.
GENTIANACEES
2903 CENTAURIUM PULCHELLUM (SWART
2905 SUBSP. PULCHELLUM
2910 CENTAURIUM UMBELLATUM GILIB.
2912 SUBSP. GRANDIFLORUM (BIVO
2914 CENTAURIUM VULGARE RAFN.
2921 CHLORA PERFOLIATA L.
2922 CHLORA SEROTINA KOCH
2923 CICENDIA FILIFORMIS (L.) DEL
2924 GENTIANA ALPINA VILL.
2928 GENTIANA ANGUSTIFOLIA VILL.
2929 GENTIANA ASCLEPIADEA L.
2934 GENTIANA BURSERI LAPEYR.
2937 GENTIANA CAMPESTRIS L.
2941 GENTIANA CILIATA L.
2942 GENTIANA CLUSII PERRIER & SO
2945 GENTIANA CRUCIATA L.
2946 GENTIANA GERMANICA WILLD.
2947 SUBSP. GERMANICA BR.-BL.
2949 GENTIANA KOCHIANA PERRIER &
2950 GENTIANA LUTEA L.
2951 GENTIANA NIVALIS L.
2953 GENTIANA PNEUMONANTHE L.
2954 GENTIANA PUMILA JACQ.
2955 SUBSP. DELPHINENSIS (BEAU
2957 GENTIANA PUNCTATA L.
2959 GENTIANA PYRENAICA L.
2961 GENTIANA TENELLA ROTTBOELL
2962 GENTIANA UTRICULOSA L.
2963 GENTIANA VERNA L.
2964 SUBSP. BRACHYPHYLLA VILL.
2965 SUBSP. FAVRATI RITTENER
2968 MICROCALA PUSILLA (LAM.) DON
2969 SWERTIA PERENNIS L.
GERANIACEES
2976 ERODIUM CICONIUM (L.) AIT.
2977 ERODIUM CICUTARIUM (L.) L'HE
2987 ERODIUM MALACHOIDES (L.) VIL
3008 GERANIUM COLUMBINUM L.
3009 GERANIUM DISSECTUM L.
3014 GERANIUM LUCIDUM (BAUHIN) L.
3015 GERANIUM MACRORRHIZUM L.
3016 GERANIUM MOLLE L.
3019 GERANIUM NODOSUM L.
3021 GERANIUM PHAEUM L.
3024 GERANIUM PRATENSE L.
3025 GERANIUM PUSILLUM BURM.
3026 GERANIUM PYRENAICUM BURM.
3028 GERANIUM ROBERTIANUM L.
3029 SUBSP. PURPUREUM VILL.
3030 SUBSP. ROBERTIANUM BRIQ.
3031 GERANIUM ROTUNDIFOLIUM L.
3032 GERANIUM SANGUINEUM L.
3037 GERANIUM SILVATICUM L.
GLOBULARIACEES
3050 GLOBULARIA ALYPUM L.
3051 GLOBULARIA CORDIFOLIA L.
3052 SUBSP. CORDIFOLIA HAYEK
3053 SUBSP. NANA LAM.
3054 GLOBULARIA NUDICAULIS L.
3057 GLOBULARIA VULGARIS L.
3061 SUBSP. WILLKOMMI NYMAN
GROSSULARIACEES
3063 RIBES ALPINUM L.
3065 RIBES NIGRUM L.
3066 RIBES PETRAEUM WULFEN
3067 RIBES RUBRUM L.
3069 SUBSP. SCHLECHTENDAHLI LA
3072 RIBES UVA-CRISPA L.
3073 VAR. GROSSULARIA L.
GUTTIFERES
3076 HYPERICUM ACUTUM MOENCH
3077 HYPERICUM ANDROSAEMUM L.
3078 HYPERICUM AUSTRALE TEN.
3080 HYPERICUM CALYCINUM L.
3083 HYPERICUM DESETANGSI LAMOTTE
3084 HYPERICUM HELODES L.
3086 HYPERICUM HIRSUTUM L.
3087 HYPERICUM HUMIFUSUM L.
3088 HYPERICUM HYSSOPIFOLIUM VILL
3089 HYPERICUM LINARIFOLIUM VAHL.
3090 HYPERICUM MACULATUM CRANTZ
3094 HYPERICUM MONTANUM L.
3098 HYPERICUM PERFORATUM L.
3099 VAR. PERFORATUM
3100 VAR. VERONENSE SCHRANK.
3101 HYPERICUM PULCHRUM L.
3102 HYPERICUM RICHERI VILL.
3103 SUBSP. BURSERI SPACH
HALORAGIDACEES
3110 MYRIOPHYLLUM SPICATUM L.
3113 MYRIOPHYLLUM VERTICILLATUM L
HIPPOCASTANACEES
3115 AESCULUS HIPPOCASTANUM (TOUR
HIPPURIDACEES
3119 HIPPURIS VULGARIS L.
3121 VAR. VULGARIS
HYDROCOTYLACEES
3130 HYDROCOTYLE VULGARIS L.
JUGLANDACEES
3140 JUGLANS REGIA L.
LAMIACEES
3142 AJUGA CHAMAEPITYS (L.) SCHRE
3143 AJUGA GENEVENSIS L.
3147 AJUGA PYRAMIDALIS L.
3148 AJUGA REPTANS L.
3151 BALLOTA NIGRA L.
3152 SUBSP. FOETIDA LAM.
3154 SUBSP. RUDERALIS SWARTZ.
3155 BRUNELLA GRANDIFLORA (L.) JA
3156 BRUNELLA HASTIFOLIA BROTERO
3157 BRUNELLA HYSSOPIFOLIA L.
3158 BRUNELLA LACINIATA L.
3159 BRUNELLA VULGARIS L.
3160 CALAMINTHA ACINOS (L.) CLAIR
3161 CALAMINTHA ALPINA (L.) LAM.
3162 CALAMINTHA CLINOPODIUM (L.)
3163 CALAMINTHA GRANDIFLORA (L.)
3164 CALAMINTHA OFFICINALIS MOENC
3167 SUBSP. NEPETA SAVI
3176 GALEOPSIS DUBIA LEERS.
3179 GALEOPSIS LADANUM L.
3180 SUBSP. ANGUSTIFOLIA EHRH.
3182 VAR. CALCAREA SCHONH.
3183 SUBSP. INTERMEDIA VILL.
3187 GALEOPSIS PYRENAICA BARTL.
3192 GALEOPSIS TETRAHIT L.
3193 SUBSP. BIFIDA BOENNINGH.
3197 GLECHOMA HEDERACEUM L.
3202 HYSSOPUS OFFICINALIS L.
3209 LAMIUM ALBUM L.
3210 LAMIUM AMPLEXICAULE L.
3214 LAMIUM GALEOBDOLON (L.) CRAN
3216 VAR. MONTANUM PERS.
3220 LAMIUM HYBRIDUM VILLARS
3221 LAMIUM MACULATUM L.
FORMA MACULATUM
3223 LAMIUM PURPUREUM L.
3224 LAVANDULA LATIFOLIA (L.) VIL
3225 LAVANDULA OFFICINALIS CHAIX
3226 LAVANDULA STOECHAS L.
3229 LEONURUS CARDIACA L.
3230 LYCOPUS EUROPAEUS L.
3232 MARRUBIUM VULGARE L.
3239 MELISSA OFFICINALIS L.
3243 MELITTIS MELISSOPHYLLUM L.
3244 MENTHA AQUATICA L.
3245 MENTHA ARVENSIS L.
3246 MENTHA LONGIFOLIA (L.) HUDS.
3247 MENTHA PULEGIUM L.
3250 MENTHA ROTUNDIFOLIA L.
3252 MENTHA VIRIDIS L.
3255 NEPETA NEPETELLA L.
3267 ORIGANUM VULGARE L.
3274 PHLOMIS HERBA-VENTI L.
3278 PHLOMIS LYCHNITIS L.
3279 ROSMARINUS OFFICINALIS L.
3283 SALVIA AETHIOPIS L.
3286 SALVIA GLUTINOSA L.
3287 SALVIA OFFICINALIS L.
3289 SALVIA PRATENSIS L.
3294 SALVIA VERBENACA (L.) BRIQUE
3299 SUBSP. HORMINOIDES POURRE
3301 SATUREIA MONTANA L.
3310 SCUTELLARIA ALPINA L.
3313 SCUTELLARIA GALERICULATA L.
3316 SCUTELLARIA MINOR L.
3318 SIDERITIS HYSSOPIFOLIA L.
3322 SUBSP. ENDRESSI WILLKOMM
3324 SIDERITIS ROMANA L.
3330 SIDERITIS SCORDIOIDES L.
3331 STACHYS ALPINUS L.
3334 STACHYS ANNUUS L.
3335 STACHYS ARVENSIS L.
3336 STACHYS DENSIFLORUS BENTHAM
3341 STACHYS GERMANICUS L.
3342 STACHYS OFFICINALIS (L.) TRE
3352 STACHYS PALUSTRIS L.
3353 STACHYS RECTUS L.
3354 STACHYS SILVATICUS L.
3358 TEUCRIUM BOTRYS L.
3359 TEUCRIUM CHAMAEDRYS L.
3360 TEUCRIUM FLAVUM L.
3362 TEUCRIUM LUCIDUM L.
3366 TEUCRIUM MARUM L.
3367 TEUCRIUM MONTANUM L.
3369 TEUCRIUM POLIUM (L.) RY
3370 SUBSP. AUREUM SCHREB.
3371 VAR. ROUYANUM COSTE
3373 TEUCRIUM PYRENAICUM L.
3377 TEUCRIUM SCORDIUM L.
3378 TEUCRIUM SCORODONIA L.
3382 THYMUS DOLOMITICUS COSTE
3383 THYMUS NITENS LAMOTTE
3385 THYMUS SERPYLLUM L.
3386 SUBSP. ALPESTRIS (TAUSCH.
3387 SUBSP. BRITANNICUS RONNIG
3391 SUBSP. CHAMAEDRYS FRIES
3392 SUBSP. HESPERITES LYKA
3396 SUBSP. NERVOSUS GAY
3398 SUBSP. POLYTRICHUS KERNER
3399 SUBSP. SERPYLLUM (L.) LYK
3401 THYMUS VULGARIS L.
3402 LAURACEES
LAURUS NOBILIS L.
3404 LENTIBULARIACEES
PINGUICULA ALPINA L.
3406 PINGUICULA GRANDIFLORA LAM.
3410 PINGUICULA LEPTOCERAS RCHB.
3414 PINGUICULA LONGIFOLIA RAMOND
3415 PINGUICULA VULGARIS L.
3419 VAR. ALPICOLA RCHB.
3420 UTRICULARIA INTERMEDIA HAYNE
3424 UTRICULARIA MAJOR SCHMIDEL
3425 UTRICULARIA MINOR L.
3426 UTRICULARIA OCHROLEUCA HARTM
3427

Source : MNHN, Paris

Figure 11 (11 parties)

Légende à la 11 ème partie

3428 UTRICULARIA VULGARIS L.
LINACEES
3430 LINUM ALPINUM JACQ.
3434 SUBSP. ANGLICUM MILL.
3436 LINUM ANGUSTIFOLIUM HUDS.
3437 VAR. AMBIGUUM JORD.
3445 LINUM CAMPANULATUM L.
3446 LINUM CATHARTICUM L.
3451 LINUM GALLICUM L.
3453 LINUM MARITIMUM L.
3456 LINUM NARBONENSE L.
3458 LINUM PERENNE L.
3461 LINUM SALSOLOIDES LAM.
3462 LINUM STRICTUM L.
3463 LINUM TENUIFOLIUM L.
3466 RADIOLA LINOIDES ROTH
LORANTHACEES
3469 VISCUM ALBUM L.
3470 VAR. ABIETIS BECK
LYTHRACEES
3476 LYTHRUM HYSSOPIFOLIA L.
3478 LYTHRUM SALICARIA L.
3484 PEPLIS NUMMULARIAEFOLIA (LOI
3487 SUBSP. ERECTA REQ.
3490 PEPLIS PORTULA L.
MALVACEES
3497 ALTHAEA CANNABINA L.
3500 ALTHAEA HIRSUTA L.
3502 ALTHAEA OFFICINALIS L.
3510 LAVATERA ARBOREA L.
3515 LAVATERA OLBIA L.
3521 MALVA ALCEA L.
3527 MALVA MOSCHATA L.
3530 MALVA NICAEENSIS ALL.
3531 MALVA PARVIFLORA L.
3535 MALVA ROTUNDIFOLIA L.
3536 MALVA SILVESTRIS L.
MENYANTHACEES
3550 MENYANTHES TRIFOLIATA L.
3551 NYMPHOIDES PELTATA (GMEL.) K
MONOTROPACEES
3566 MONOTROPA HYPOPITYS L.
MORACEES
3571 FICUS CARICA L.
MYRICACEES
3576 GALE PALUSTRIS (LAM.) CHEV.
MYRTACEES
3580 EUCALYPTUS GLOBULUS LABILL.
3584 MYRTUS COMMUNIS L.
NYMPHAEACEES
3595 NUPHAR LUTEUM SM.
3601 NYMPHAEA ALBA L.
OLEACEES
3610 FRAXINUS AMERICANA L.
3611 FRAXINUS EXCELSIOR L.
3615 FRAXINUS ORNUS L.
3616 FRAXINUS OXYPHYLLA M. BIEB.
3617 SUBSP. ANGUSTIFOLIA VAHL
3618 SUBSP. OXYCARPA WILLD.
3621 JASMINUM FRUTICANS L.
3628 LIGUSTRUM VULGARE L.
3629 OLEA EUROPAEA L.
3632 SUBSP. SILVESTRIS MILLER
3633 PHILLYREA ANGUSTIFOLIA L.
3634 PHILLYREA LATIFOLIA (L.) FLI
3636 SUBSP. MEDIA L.
3638 SYRINGA VULGARIS L.
ONAGRACEES
3640 CIRCAEA ALPINA L.
3641 CIRCAEA INTERMEDIA EHRH.
3642 CIRCAEA LUTETIANA L.
3646 EPILOBIUM ALPINUM L.
3648 SUBSP. ANAGALLIDIFOLIUM L
3649 SUBSP. NUTANS SCHMIDT.
3650 EPILOBIUM ALSINIFOLIUM VILL.
3651 EPILOBIUM ANGUSTIFOLIUM L.
3652 EPILOBIUM COLLINUM GMELIN
3653 EPILOBIUM DODONAEI VILL.
3655 EPILOBIUM FLEISCHERI HOCHST.
3656 EPILOBIUM HIRSUTUM L.
3657 EPILOBIUM LANCEOLATUM SEB. &
3658 EPILOBIUM MONTANUM L.
3659 EPILOBIUM OBSCURUM SCHREBER
3660 EPILOBIUM PALUSTRE L.
3661 EPILOBIUM PARVIFLORUM SCHREB
3662 EPILOBIUM ROSEUM SCHREBER
3663 EPILOBIUM TETRAGONUM L.
3664 SUBSP. ADNATUM GRISIEB.
3668 EPILOBIUM TRIGONUM SCHRANK
3676 LUDWIGIA PALUSTRIS (L.) ELLI
3678 OENOTHERA BIENNIS L.
3682 OENOTHERA MURICATA L.
OROBANCHACEES
3691 LATHRAEA CLANDESTINA (TOURN.
3692 LATHRAEA SQUAMARIA L.
3693 OROBANCHE ALSATICA KIRSCHLEG
3694 OROBANCHE AMETHYSTEA THUILLI
3699 OROBANCHE CARYOPHYLLACEA SMI
3703 OROBANCHE EPITHYMUM DC.
3708 OROBANCHE GRACILIS SMITH
3711 OROBANCHE HEDERAE DUBY
3719 OROBANCHE MAJOR L.
3722 OROBANCHE MINOR SUTTON
3732 OROBANCHE RAPUM-GENISTAE (DE
3735 SUBSP. RAPUM
3740 OROBANCHE TEUCRII HOLANDRE
3751 PHELYPAEA RAMOSA (L.) MEYER
OXALIDACEES
3753 OXALIS ACETOSELLA L.
3757 OXALIS CERNUA THUNB.
3758 OXALIS CORNICULATA L.
3768 OXALIS STRICTA L.
PAEONIACEES
3777 PAEONIA CORALLINA RETZ.
3782 PAEONIA OFFICINALIS (L.) GOU
PAPAVERACEES
3788 CHELIDONIUM MAJUS L.
3791 ESCHSCHOLTZIA DOUGLASI WALP.
3793 GLAUCIUM FLAVUM CRANTZ
3794 MECONOPSIS CAMBRICA (L.) VIG
3795 PAPAVER ALPINUM L.
3799 PAPAVER ARGEMONE L.
3802 PAPAVER DUBIUM L.
3809 PAPAVER PYRENAICUM (WILLD.)
3811 SUBSP. RHAETICUM LERESCHE
3813 SUBSP. SUAVEOLENS LAPEYR.
3814 PAPAVER RHOEAS L.
3818 PAPAVER SOMNIFERUM L.
PAPILIONACEES
3822 ADENOCARPUS COMPLICATUS (L.)
3825 ADENOCARPUS TELONENSIS (LOIS
3826 AMORPHA FRUTICOSA L.
3828 ANTHYLLIS BARBA-JOVIS L.
3829 ANTHYLLIS CYTISOIDES L.
3831 ANTHYLLIS MONTANA L.
3833 ANTHYLLIS VULNERARIA L.
3834 SUBSP. ALPESTRIS HEGETSCH
3835 SUBSP. DILLENII SCHULTES
3836 SUBSP. HISPIDA BOISS. & R
3837 SUBSP. MARITIMA SCHWEIGG.
3839 SUBSP. VULGARIS KERNER
3840 SUBSP. VULNERARIA
3841 SUBSP. VULNERARIOIDES BON
3844 ARGYROLOBIUM LINNAEANUM WALP
3846 ASTRAGALUS ALPINUS L.
3847 ASTRAGALUS AUSTRALIS (L.) LA
3853 ASTRAGALUS CAMPESTRIS L.
3859 ASTRAGALUS DANICUS RETZ.
3860 ASTRAGALUS DEPRESSUS L.
3866 ASTRAGALUS FOUCAUDI (GILLOT)
3867 ASTRAGALUS FRIGIDUS (L.) A.
3869 ASTRAGALUS GLYCYPHYLLUS L.
3871 ASTRAGALUS INCANUS L.
3874 ASTRAGALUS MASSILIENSIS (DUH
3875 ASTRAGALUS MONSPESSULANUS L.
3876 ASTRAGALUS MONTANUS L.
3880 ASTRAGALUS NEVADENSIS BOISS.
3881 ASTRAGALUS ONOBRYCHIS L.
3885 ASTRAGALUS PURPUREUS LAM.
3886 ASTRAGALUS PYRENAICUS (G. G.
3887 ASTRAGALUS SEMPERVIRENS LAM.
3888 ASTRAGALUS SERICEUS LAM.
3894 ASTRAGALUS TRIFLORUS (HOPPE)
3896 ASTRAGALUS VESICARIUS L.
3898 BONJEANIA HIRSUTA (L.) RCHB.
3901 BONJEANIA RECTA (L.) RCHB.
3902 CALYCOTOME SPINOSA (L.) LINK
3907 COLUTEA ARBORESCENS L.
3911 CORONILLA CORONATA L.
3912 CORONILLA EMERUS L.
3913 CORONILLA GLAUCA L.
3916 CORONILLA JUNCEA L.
3917 CORONILLA MINIMA L.
3918 VAR. MAJOR HORNUNG
3921 CORONILLA VAGINALIS L.
3922 CORONILLA VALENTINA L.
3923 CORONILLA VARIA L.
3934 CYTISUS DECUMBENS (DURANDE)
3938 CYTISUS HIRSUTUS L.
3939 SUBSP. HIRSUTUS
3941 VAR. POLYTRICHUS M. BIEB.
3944 CYTISUS MONSPESSULANUS L.
3947 CYTISUS PURGANS (L.) BENTH.
3948 CYTISUS RATISBONENSIS SCHAEF
3949 SUBSP. ELONGATUS WALDST.
3951 CYTISUS SESSILIFOLIUS L.
3952 CYTISUS SUPINUS L.
3953 SUBSP. CAPITATUS SCOP.
3955 VAR. GALLICUS KERNER
3958 CYTISUS TRIFLORUS L'HERIT.
3959 DORYCNIUM HERBACEUM VILL.
3960 SUBSP. GRACILE JORD.
3965 DORYCNIUM SUFFRUTICOSUM VILL
3968 GALEGA OFFICINALIS L.
3970 GENISTA ANGLICA L.
3971 GENISTA ASPALATHOIDES LAM.
3973 VAR. LOBELII DC.
3975 GENISTA CINEREA (VILL.) DC.
3976 GENISTA GERMANICA L.
3977 GENISTA HISPANICA L.
3981 GENISTA PILOSA L.
3982 VAR. JORDANI SHUTTL.
3984 GENISTA SCORPIUS (L.) LAM.
3985 GENISTA TINCTORIA L.
3991 GENISTA VILLARSI CLEMENTI
3992 GENISTELLA SAGITTALIS (L.) G
3996 GLYCYRRHIZA GLABRA L.
3999 HEDYSARUM OBSCURUM L.
4000 SUBSP. BOUTIGNYANUM D'ALL
4004 HEDYSARUM SPINOSISSIMUM L.
4007 HIPPOCREPIS COMOSA L.
4008 SUBSP. COMOSA
4009 VAR. ALPINA RY
4013 HIPPOCREPIS MULTISILIQUOSA L
4014 SUBSP. CILIATA WILLD.
4018 LABURNUM ALPINUM (MILL.) PRE
4019 LABURNUM ANAGYROIDES MEDIKUS
4020 LATHYRUS ANGULATUS L.
4022 LATHYRUS APHACA L.
4027 LATHYRUS CLYMENUM L.
4028 LATHYRUS FILIFORMIS (LAM.) J
4029 SUBSP. ENSIFOLIUS LAPEYR.
4034 LATHYRUS INCONSPICUUS L.
4035 LATHYRUS LUTEUS (L.) PETERM.
4042 LATHYRUS MONTANUS (L.) BERNH
4045 LATHYRUS NIGER (L.) BERNH.
4046 LATHYRUS NISSOLIA L.
4049 LATHYRUS PALUSTRIS L.
4050 LATHYRUS PANNONICUS (KRAMER)
4051 LATHYRUS PRATENSIS L.
4052 LATHYRUS SATIVUS L.
4058 LATHYRUS SILVESTRIS (L.) P.
4060 SUBSP. HETEROPHYLLUS L.
4063 SUBSP. LATIFOLIUS L.
4065 LATHYRUS SPHAERICUS RETZ.
4067 LATHYRUS TUBEROSUS L.
4069 LATHYRUS VERNUS (L.) BERNH.
4078 LOTUS CORNICULATUS L.
4079 SUBSP. CORNICULATUS ASCH.
4080 VAR. ALPINUS SER.
4082 SUBSP. PRESSLI TEN.
4083 SUBSP. TENUIFOLIUS L.
4090 LOTUS HISPIDUS DESF.
4091 LOTUS ORNITHOPODIOIDES L.
4093 LOTUS ULIGINOSUS SCHK.
4099 LUPINUS HIRSUTUS L.
4102 LUPINUS LUTEUS L.
4109 MEDICAGO ARABICA (L.) ALL.
4110 MEDICAGO ARBOREA L.
4114 MEDICAGO HISPIDA GAERTN.
4127 MEDICAGO LITORALIS ROHDE
4130 MEDICAGO LUPULINA L.
4133 MEDICAGO MARINA L.
4134 MEDICAGO MINIMA L.
4137 MEDICAGO MUREX WILLD.
4145 MEDICAGO ORBICULARIS (L.) AL
4150 MEDICAGO RIGIDULA (L.) DESR.
4152 VAR. CINARESCENS JORD.
4156 MEDICAGO SATIVA L.
4157 SUBSP. FALCATA L.
4160 SUBSP. VARIA MARTYN
4164 MEDICAGO SUFFRUTICOSA RAMOND
4173 MELILOTUS ALBUS MEDIK.
4174 MELILOTUS ALTISSIMUS THUILL.
4175 VAR. ALTISSIMUS
4178 MELILOTUS INDICUS (L.) ALL.
4184 MELILOTUS OFFICINALIS (L.) M
4195 ONOBRYCHIS SAXATILIS (L.) LA
4196 ONOBRYCHIS SUPINA (CHAIX) DC
4197 ONOBRYCHIS VICIIFOLIA SCOP.
4198 SUBSP. MONTANA LAM. & DC.
4199 SUBSP. SATIVA (LAM.) THLN
4203 ONONIS CENISIA L.
4204 ONONIS FRUTICOSA L.
4205 ONONIS MINUTISSIMA L.
4207 ONONIS NATRIX L.
4211 ONONIS PUBESCENS L.
4212 ONONIS PUSILLA L.
4214 ONONIS RAMOSISSIMA DESF.
4216 ONONIS ROTUNDIFOLIA L.
4220 ONONIS SPINOSA L.
4226 SUBSP. PROCURRENS WALLR.
4228 ONONIS STRIATA GOUAN
4233 ORNITHOPUS COMPRESSUS L.
4234 ORNITHOPUS PERPUSILLUS L.
4246 PISUM SATIVUM L.
4247 SUBSP. ARVENSE L.
4251 PSORALEA BITUMINOSA L.
4255 ROBINIA PSEUDACACIA L.
4259 SAROTHAMNUS SCOPARIUS (L.) W
4263 SCORPIURUS SUBVILLOSUS L.
4268 SPARTIUM JUNCEUM L.
4271 TETRAGONOLOBUS SILIQUOSUS (L
4272 VAR. MARITIMUS L.
4274 TRIFOLIUM AGRARIUM (L.) SCHR
4275 TRIFOLIUM ALPESTRE L.
4276 TRIFOLIUM ALPINUM L.
4278 TRIFOLIUM ANGUSTIFOLIUM L.
4279 TRIFOLIUM ARVENSE L.
4282 TRIFOLIUM BADIUM SCHREB.
4284 TRIFOLIUM CAMPESTRE SCHREB.
4285 VAR. CAMPESTRE
4286 VAR. MINUS KOCH
4294 TRIFOLIUM ELEGANS SAVI
4295 TRIFOLIUM FILIFORME L.
4296 SUBSP. DUBIUM SIBTH.
4298 SUBSP. MICRANTHUM VIV.
4299 TRIFOLIUM FRAGIFERUM L.
4300 TRIFOLIUM GLOMERATUM L.
4301 TRIFOLIUM HIRTUM ALL.
4302 TRIFOLIUM HYBRIDUM L.
4311 TRIFOLIUM LAPPACEUM L.
4314 TRIFOLIUM MARITIMUM HUDS.
4318 TRIFOLIUM MEDIUM L.
4320 TRIFOLIUM MONTANUM L.
4324 TRIFOLIUM OCHROLEUCUM L.
4334 TRIFOLIUM PRATENSE L.
4335 SUBSP. NIVALE SIEB.
4342 TRIFOLIUM REPENS L.
4345 TRIFOLIUM RESUPINATUM L.
4349 TRIFOLIUM RUBENS L.
4351 TRIFOLIUM SCABRUM L.
4354 TRIFOLIUM SPADICEUM L.
4356 TRIFOLIUM SQUARROSUM L.
4357 TRIFOLIUM STELLATUM L.
4358 TRIFOLIUM STRIATUM L.
4360 TRIFOLIUM SUBTERRANEUM L.
4363 TRIFOLIUM SUFFOCATUM L.
4364 TRIFOLIUM THALII VILL.
4380 TRIGONELLA MONSPELIACA L.

Source : MNHN, Paris

Figure 11 (11 parties)

Légende à la 11 ème partie

4382 ULEX EUROPAEUS L.
4383 ULEX NANUS FORST.
4384 VAR. NANUS
4385 VAR. THOREI LAGREZE-F.
4386 ULEX PARVIFLORUS POURRET
4399 VICIA CRACCA L.
4400 SUBSP. CRACCA
4403 SUBSP. TENUIFOLIA ROTH
4404 VICIA DISPERMA DC.
4407 VICIA DUMETORUM L.
4412 VICIA HIRSUTA (L.) GRAY
4415 VICIA HYBRIDA L.
4416 VICIA LATHYROIDES L.
4419 VICIA LUTEA L.
4427 VICIA ONOBRYCHIOIDES L.
4428 VICIA OROBUS DC.
4429 VICIA PANNONICA CRANTZ
4434 VICIA PISIFORMIS L.
4435 VICIA PYRENAICA POURRET
4436 VICIA SATIVA L.
4438 SUBSP. ANGUSTIFOLIA L.
4439 VAR. ANGUSTIFOLIA
4445 VICIA SEPIUM L.
4448 VICIA TETRASPERMA (L.) MOENC
4449 SUBSP. GRACILIS LOISEL.
4452 SUBSP. PUBESCENS LINK
4453 SUBSP. TETRASPERMA BRIQUE
4454 VICIA VILLOSA ROTH
4456 SUBSP. VARIA HOST
PARNASSIACEES
4461 PARNASSIA PALUSTRIS L.
PERIPLOCACEES
4466 PERIPLOCA GRAECA L.
PHILADELPHACEES
4471 PHILADELPHUS CORONARIUS L.
PHYTOLACCACEES
4473 PHYTOLACCA AMERICANA L.
PISTACIACEES
4476 PISTACIA LENTISCUS L.
4477 PISTACIA TEREBINTHUS L.
PLANTAGINACEES
4480 LITORELLA LACUSTRIS L.
4482 PLANTAGO ALPINA L.
4484 PLANTAGO ARGENTEA CHAIX
4486 PLANTAGO BELLARDII ALL.
4487 PLANTAGO CORONOPUS L.
4492 PLANTAGO CORNUTI GOUAN
4493 PLANTAGO CRASSIFOLIA FORSK.
4494 PLANTAGO CYNOPS L.
4495 PLANTAGO FUSCESCENS JORD.
4496 PLANTAGO LAGOPUS L.
4497 PLANTAGO LANCEOLATA L.
4499 PLANTAGO MAJOR L.
4500 VAR. INTERMEDIA GILIB.
4501 VAR. MAJOR
4502 PLANTAGO MARITIMA L.
4503 PLANTAGO MEDIA L.
4504 VAR. BRUTIA TENORE
4506 PLANTAGO MONOSPERMA POURRET
4507 PLANTAGO MONTANA LAM.
4508 PLANTAGO PSYLLIUM L.
4509 PLANTAGO RAMOSA (GILIB.) ASC
4510 PLANTAGO RECURVATA L.
4513 PLANTAGO SERPENTINA (MAGNOL)
PLATANACEES
4518 PLATANUS ACERIFOLIA WILLD.
4519 PLATANUS OCCIDENTALIS L.
4520 PLATANUS ORIENTALIS DC.
PLUMBAGINACEES
4533 LIMONIUM BINERVOSUM (SM.) KU
4535 SUBSP. DODARTI GIRARD
4536 SUBSP. LYCHNIDIFOLIUM (GI
4537 SUBSP. OCCIDENTALE (LLOYD
4547 LIMONIUM ECHIOIDES (L.) KUNT
4550 LIMONIUM GIRARDIANUM (GUSS.)
4553 LIMONIUM MINUTUM (L.) KUNTZE
4561 LIMONIUM VIRGATUM (WILLD.) K
4562 LIMONIUM VULGARE MILLER
4565 STATICE ARMERIA L.
4571 SUBSP. MARITIMA MILLER
4572 SUBSP. MUELLERI (HUET DU
4575 STATICE LITORALIS (HOFFSG. &
4580 SUBSP. JUNCEA (GIR.) P.F.
4585 STATICE MONTANA MILL.
4586 STATICE PLANTAGINEA ALL.
POLEMONIACEES
4593 COLLOMIA GRANDIFLORA DOUGLAS
POLYGALACEES
4603 POLYGALA ALPESTRIS RCHB.
4606 POLYGALA ALPINA (DC.) PERRIE
4607 POLYGALA AMARA L.
4609 SUBSP. AMARELLA CRANTZ
4610 VAR. AMARELLA
4612 VAR. AUSTRIACA CRANTZ
4614 POLYGALA CALCAREA SCHULTZ
4618 POLYGALA CHAMAEBUXUS L.
4619 POLYGALA COMOSA SCHKUHR.
4634 POLYGALA SERPYLLIFOLIA HOSE
4635 POLYGALA VULGARIS L.
POLYGONACEES
4651 OXYRIA DIGYNA (L.) HILL.
4652 POLYGONUM ALPINUM ALL.
4653 POLYGONUM AMPHIBIUM L.
4654 POLYGONUM AVICULARE L.
4656 VAR. CALCATUM LINDM.
4657 VAR. LITORALE KOCH
4661 POLYGONUM BISTORTA L.
4662 POLYGONUM CONVOLVULUS L.
4663 POLYGONUM CUSPIDATUM SIEB. &
4664 POLYGONUM DUMETORUM L.
4665 POLYGONUM HYDROPIPER L.
4666 POLYGONUM LAPATHIFOLIUM L.
4667 SUBSP. LAPATHIFOLIUM
4671 POLYGONUM MARITIMUM L.
4672 POLYGONUM MINUS HUDS.
4673 POLYGONUM MITE SCHRANK
4676 POLYGONUM PERSICARIA L.
4678 POLYGONUM PULCHELLUM LOIS.
4684 POLYGONUM VIVIPARUM L.
4687 RUMEX ACETOSA L.
4691 RUMEX ACETOSELLA L.
4693 RUMEX ALPINUS L.
4695 RUMEX ARIFOLIUS ALL.
4696 VAR. AMPLEXICAULIS LAPEYR
4698 RUMEX BUCEPHALOPHORUS L.
4699 RUMEX CONGLOMERATUS MURR.
4700 RUMEX CRISPUS L.
4701 RUMEX HYDROLAPATHUM HUDS.
4702 RUMEX INTERMEDIUS DC.
X 4703 RUMEX LIMOSUS THUILL.
X 4705 VAR. PALUSTRIS SM.
4707 RUMEX MARITIMUS L.
4710 RUMEX OBTUSIFOLIUS L.
4711 RUMEX PATIENTIA L.
4712 RUMEX PULCHER L.
4714 RUMEX SANGUINEUS L.
4715 RUMEX SCUTATUS L.
4718 RUMEX THYRSIFLORUS FINGERH.
PORTULACACEES
4724 CLAYTONIA PERFOLIATA DONN.
4727 MONTIA RIVULARIS GMEL.
4729 PORTULACA OLERACEA L.
PRIMULACEES
4733 ANAGALLIS ARVENSIS L.
4735 SUBSP. COERULEA SCHREBER
4737 SUBSP. PHOENICEA SCOP.
4739 ANAGALLIS TENELLA L.
4741 ANDROSACE CARNEA L.
4743 SUBSP. HALLERI L.
4745 VAR. LAGGERI HUET DU P.
4746 ANDROSACE CHAIXI G. G.
4753 ANDROSACE MAXIMA L.
4754 ANDROSACE OBTUSIFOLIA ALL.
4755 ANDROSACE PUBESCENS DC.
4760 ANDROSACE VANDELLII (TURRA)
4763 ANDROSACE VILLOSA L.
4764 ASTEROLINUM STELLATUM (L.) H
4765 CENTUNCULUS MINIMUS L.
4767 CYCLAMEN EUROPAEUM L.
4769 CYCLAMEN REPANDUM SIBTH. & S
4772 GLAUX MARITIMA L.
4773 GREGORIA VITALIANA (L.) DUBY
4774 HOTTONIA PALUSTRIS L.
4777 LYSIMACHIA NEMORUM L.
4778 LYSIMACHIA NUMMULARIA L.
4780 LYSIMACHIA THYRSIFLORA L.
4781 LYSIMACHIA VULGARIS L.
4782 PRIMULA ACAULIS (L.) GRUFBER
4790 PRIMULA ELATIOR (L.) SCHREBE
4791 SUBSP. ELATIOR
4792 SUBSP. INTRICATA G. G.
4793 PRIMULA FARINOSA L.
4797 PRIMULA INTEGRIFOLIA L.
4800 PRIMULA OFFICINALIS (L.) HIL
4801 SUBSP. CANESCENS (OPIZ) H
4802 SUBSP. COLUMNAE (TEN.) LU
4805 PRIMULA VISCOSA ALL., NON VI
4806 VAR. LATIFOLIA LAPEYR.
4807 VAR. VISCOSA
4808 SAMOLUS VALERANDI L.
4809 SOLDANELLA ALPINA L.
4814 TRIENTALIS EUROPAEA L.
PYROLACEES
4819 CHIMAPHILA UMBELLATA (L.) DC
4820 PIROLA CHLORANTHA SWEET
4821 PIROLA MEDIA SWEET
4822 PIROLA MINOR L.
4823 PIROLA ROTUNDIFOLIA L.
4827 PIROLA SECUNDA L.
4828 PIROLA UNIFLORA L.
RAFFLESIACEES
4830 CYTINUS HYPOCISTIS L.
RANUNCULACEES
4833 ACONITUM ANTHORA L.
4837 ACONITUM NAPELLUS (L.) RCHB.
4845 ACONITUM PYRAMIDALE (MILL.)
4851 ACONITUM RANUNCULIFOLIUM (RC
4853 VAR. PYRENAICUM LAM., NON
4856 ACONITUM VARIEGATUM L.
4859 ACONITUM VULPARIA RCHB.
4866 ACTAEA SPICATA L.
4869 ADONIS FLAMMEUS JACQ.
4872 ADONIS PYRENAICUS DC.
4875 ADONIS VERNALIS L.
4877 ANEMONE BALDENSIS L.
4889 ANEMONE HORTENSIS L.
4895 VAR. STELLATA LAM.
4897 ANEMONE NARCISSIFLORA L.
4900 ANEMONE NEMOROSA L.
4902 ANEMONE RANUNCULOIDES L.
4903 ANEMONE SILVESTRIS L.
4914 AQUILEGIA REUTERI BOISS.
4917 AQUILEGIA VULGARIS L.
4934 CALTHA PALUSTRIS L.
4935 SUBSP. MINOR MILL.
4942 CLEMATIS ALPINA (L.) MILL.
4944 CLEMATIS FLAMMULA L.
4945 CLEMATIS RECTA L.
4946 CLEMATIS VITALBA L.
4949 DELPHINIUM CONSOLIDA L.
4950 DELPHINIUM ELATUM L.
4955 SUBSP. MONTANUM DC.
4973 FICARIA VERNA HUDS.
4974 VAR. GRANDIFLORA ROB.
4977 HELLEBORUS FOETIDUS L.
4984 HELLEBORUS VIRIDIS L.
4985 VAR. OCCIDENTALIS REUT.
4987 HEPATICA TRILOBA CHAIX
4990 ISOPYRUM THALICTROIDES L.
4991 MYOSURUS MINIMUS L.
4992 NIGELLA ARVENSIS L.
4993 NIGELLA DAMASCENA L.
4994 NIGELLA GALLICA JORD.
4997 PULSATILLA ALPINA L.
4998 SUBSP. ALPINA
4999 VAR. ALBA RCHB.
5003 SUBSP. SULPHUREA L.
5004 PULSATILLA HALLERI ALL.
5005 PULSATILLA MONTANA (HOPPE) R
5009 PULSATILLA VERNALIS L.
5010 PULSATILLA VULGARIS MILL.
5014 VAR. RUBRA (LAM.) DELARBR
5016 RANUNCULUS ACER L.
5018 SUBSP. STEVENI ANDRZ.
5020 VAR. STEVENI
5021 RANUNCULUS ACONITIFOLIUS L.
5023 SUBSP. PLATANIFOLIUS L.
5026 RANUNCULUS ADUNCUS G. G.
5027 SUBSP. ADUNCUS
5028 SUBSP. GOUANI WILLD.
5029 RANUNCULUS ALPESTRIS L.
5033 RANUNCULUS AQUATILIS L.
5034 RANUNCULUS ARVENSIS L.
5037 RANUNCULUS AURICOMUS L.
5039 RANUNCULUS BREYNINUS CRANTZ,
5041 VAR. NEMOROSUS DC.
5042 VAR. POLYANTHEMOIDES BOR.
5044 RANUNCULUS BULBOSUS L.
5048 RANUNCULUS CIRCINATUS SIBTH.
5052 RANUNCULUS FLABELLATUS DESF.
5053 RANUNCULUS FLAMMULA L.
5055 SUBSP. REPTANS L.
5056 RANUNCULUS FLUITANS LAM.
5059 RANUNCULUS GARGANICUS TEN.
5060 RACE CANUTI COSSON
5062 RANUNCULUS GERANIIFOLIUS POU
5067 RANUNCULUS GRAMINEUS L.
5072 RANUNCULUS LANUGINOSUS L.
5078 RANUNCULUS LINGUA L.
5084 RANUNCULUS MONSPELIACUS L.
5086 VAR. SAXATILIS BALB.
5093 RANUNCULUS OPHIOGLOSSIFOLIUS
5096 RANUNCULUS PARNASSIFOLIUS L.
5100 RANUNCULUS PYRENAEUS L.
5103 RANUNCULUS REPENS L.
5104 RANUNCULUS SARDOUS CRANTZ
5108 RANUNCULUS SCELERATUS L.
5111 RANUNCULUS SEGUIERI VILL.
5112 RANUNCULUS THORA L.
5113 RANUNCULUS TRICHOPHYLLUS CHA
5119 THALICTRUM ALPINUM L.
5120 THALICTRUM AQUILEGIFOLIUM L.
5121 THALICTRUM BAUHINI CRANTZ
5123 VAR. GALIOIDES NESTL.
5129 THALICTRUM FLAVUM L.
5132 THALICTRUM FOETIDUM L.
5138 THALICTRUM MINUS L.
5139 SUBSP. MINUS
5140 VAR. MAJUS JACQ.
5143 SUBSP. SAXATILE (DC.) SCH
5146 THALICTRUM SIMPLEX L.
5150 TROLLIUS EUROPAEUS L.
RESEDACEES
5154 ASTEROCARPUS SESAMOIDES (L.)
5156 SUBSP. PURPURASCENS (L.)
5159 RESEDA GLAUCA L.
5161 RESEDA LUTEA L.
5164 RESEDA LUTEOLA (TOURN.) L.
5166 RESEDA PHYTEUMA L.
RHAMNACEES
5171 PALIURUS SPINA-CHRISTI MILL.
5172 RHAMNUS ALATERNUS L.
5173 RHAMNUS ALPINA L.
5174 RHAMNUS CATHARTICA L.
5177 RHAMNUS FRANGULA L.
5179 RHAMNUS PUMILA L.
5180 RHAMNUS SAXATILIS JACQ.
5181 SUBSP. INFECTORIA L.
ROSACEES
5186 AGRIMONIA EUPATORIA L.
5187 AGRIMONIA ODORATA MILL.
5188 ALCHIMILLA ALPINA L.
5191 SUBSP. SAXATILIS BUSER
5193 ALCHIMILLA ARVENSIS (L.) SCO
5195 ALCHIMILLA GLABERRIMA SCHM.
5200 ALCHIMILLA HOPPEANA (RCHB.)
5204 SUBSP. CONJUNCTA BABINGT.
5207 ALCHIMILLA HYBRIDA L.
5208 SUBSP. COLORATA BUSER
5209 SUBSP. FLABELLATA BUSER
5212 ALCHIMILLA MICROCARPA BOISS.
5219 ALCHIMILLA VULGARIS L.
5220 SUBSP. ALPESTRIS SCHM.
5221 SUBSP. CORIACEA BUSER
5222 SUBSP. PRATENSIS (SCHM.)
5229 AMELANCHIER CANADENSIS (L.)
5230 AMELANCHIER ROTUNDIFOLIA (LA
5233 ARUNCUS SILVESTER KOSTEL.
5235 COMARUM PALUSTRE L.
5233 COTONEASTER INTEGERRIMA MEDI

Source : MNHN, Paris

Figure 11 (11 parties)

Légende à la 11 ème partie

5240 COTONEASTER TOMENTOSA (AIT.)
5243 CRATAEGUS AZAROLUS L.
5248 CRATAEGUS MONOGYNA JACQ.
5251 CRATAEGUS OXYACANTHA L.
5260 DRYAS OCTOPETALA L.
5263 FILIPENDULA HEXAPETALA GILIB
5264 FILIPENDULA ULMARIA (L.) MAX
5267 FRAGARIA MOSCHATA DUCHESNE
5268 FRAGARIA VESCA L.
5270 FRAGARIA VIRIDIS DUCHESNE
5278 GEUM MONTANUM L.
5281 GEUM RIVALE L.
5282 GEUM SILVATICUM POURRET
5283 GEUM URBANUM L.
5285 MESPILUS GERMANICA L.
5287 PIRUS AMYGDALIFORMIS VILL.
5288 PIRUS COMMUNIS L.
5293 SUBSP. CORDATA DESV.
5294 SUBSP. PIRASTER L.
5296 PIRUS MALUS L.
5303 SUBSP. SILVESTRIS (L.) GR
5304 PIRUS NIVALIS JACQ.
5307 POTENTILLA ALBA L.
5309 POTENTILLA ANSERINA L.
5310 POTENTILLA ARGENTEA L.
5313 POTENTILLA AUREA L.
5314 POTENTILLA CANESCENS BESSER
5315 POTENTILLA CAULESCENS L.
5317 VAR. CEBENNENSIS SIEGFRIE
5323 POTENTILLA CINEREA CHAIX
5324 SUBSP. ARENARIA BORKH.
5326 SUBSP. GAUDINI GREMLI
5327 POTENTILLA COLLINA WIBEL
5328 POTENTILLA CRANTZI (CRANTZ)
5332 POTENTILLA DUBIA ((CRANTZ) ZI
5333 POTENTILLA FRAGARIASTRUM EHR
5335 POTENTILLA FRUTICOSA L.
5337 POTENTILLA GRANDIFLORA L.
5338 POTENTILLA HEPTAPHYLLA L.
5342 POTENTILLA HIRTA L.
5346 POTENTILLA LANATA LAM.
5347 POTENTILLA MICRANTHA RAMOND
5361 POTENTILLA PYRENAICA RAM.
5362 POTENTILLA RECTA L.
5363 POTENTILLA REPTANS L.
5364 POTENTILLA RUPESTRIS L.
5370 POTENTILLA SUPINA L.
5371 POTENTILLA TORMENTILLA (L.)
5375 POTENTILLA VERNA L.
5378 PRUNUS AVIUM L.
5379 SUBSP. AVIUM
5381 VAR. SILVESTRIS KIRSCHL.
5385 PRUNUS CERASIFERA EHRH.
5387 SUBSP. MYROBOLANA (L.) LO
5389 PRUNUS CERASUS L.
5394 PRUNUS DOMESTICA L.
5396 SUBSP. INSITITIA L.
5402 PRUNUS LAUROCERASUS L.
5404 PRUNUS MAHALEB L.
5406 PRUNUS PADUS L.
5407 PRUNUS PERSICA (L.) SIEB. &
5412 PRUNUS SPINOSA L.
5413 VAR. FRUTICANS WEIHE
5414 VAR. SPINOSA
5416 PYRACANTHA COCCINEA ROEMER
5418 ROSA AGRESTIS SAVI
5420 ROSA ARVENSIS L.
5421 ROSA CANINA L.
5423 VAR. CANINA
5424 VAR. DUMETORUM THUILL.
5435 ROSA GALLICA L.
5437 ROSA MARGINATA WALLR.
5438 ROSA MICRANTHA SM.
5439 ROSA MONTANA CHAIX
5441 ROSA PENDULINA L.
5443 ROSA PIMPINELLIFOLIA L.
5444 ROSA POUZINI TRATTIN.
5445 ROSA RUBIGINOSA L.
5446 ROSA RUBRIFOLIA VILL.
5448 ROSA SEMPERVIRENS L.
5452 ROSA TOMENTOSA SM.
5457 RUBUS COESIUS L.
5458 RUBUS HIRTUS WALDST. & K.
5461 RUBUS IDAEUS L.
5464 RUBUS MACROPHYLLUS WEIHE & N
5465 RUBUS NESSENSIS HALL.
5467 RUBUS RADULA WEIHE
5468 RUBUS RHAMNIFOLIUS WEIHE & N
5472 RUBUS SAXATILIS L.
5474 RUBUS TOMENTOSUS BORKH.
5475 RUBUS ULMIFOLIUS SCHOTT.
5478 RUBUS VESTITUS WEIHE & N.
5479 SANGUISORBA MINOR SCOP.
5480 SUBSP. DICTYOCARPA (SPACH
5482 SUBSP. MURICATA (SPACH) A
5483 SUBSP. VERRUCOSA (EHRENB.
5484 SANGUISORBA OFFICINALIS L.
5486 VAR. OFFICINALIS
5487 SIBBALDIA PROCUMBENS L.
5489 SORBARIA LINDLEYANA MAXIM
5491 SORBUS ARIA (L.) CRANTZ
5494 SORBUS AUCUPARIA L.
5497 SORBUS CHAMAEMESPILUS (L.) C
5500 SORBUS DOMESTICA L.
5502 SORBUS LATIFOLIA (LAM.) PERS
5503 SORBUS MOUGEOTI SOYER-W. & G
5504 SORBUS SUECICA (L.) KROK. &
5505 SORBUS TORMINALIS (L.) CRANT
5514 SPIRAEA HYPERICIFOLIA L.
5517 SPIRAEA OBOVATA WALDST. & K.
5519 SPIRAEA SALICIFOLIA L.
RUBIACEES
5523 ASPERULA ARISTATA L.
5526 SUBSP. LONGIFLORA WALDST.
5528 ASPERULA ARVENSIS L.
5529 ASPERULA CYNANCHICA (BAUHIN)
5532 ASPERULA GLAUCA (L.) BESSER
5536 ASPERULA ODORATA L.
5539 ASPERULA TINCTORIA L.
5540 CRUCIANELLA ANGUSTIFOLIA L.
5541 CRUCIANELLA LATIFOLIA L.
5543 GALIUM APARINE L.
5548 GALIUM ARENARIUM LOISELEUR
5549 GALIUM ASPERUM SCHREBER
5550 SUBSP. ANISOPHYLLUM VILL.
5553 SUBSP. JORDANI LORET & BA
5554 SUBSP. UMBELLATUM LAM.
5558 GALIUM BOREALE L.
5559 GALIUM COMETERRHIION LAPEYRO
5560 GALIUM CRUCIATA (L.) SCOP.
5562 GALIUM HERCYNICUM WEIGEL
5563 GALIUM MAPITIMUM L.
5565 GALIUM MOLLUGO L.
5567 SUBSP. CORRUDAEFOLIUM VIL
5568 SUBSP. ELATUM THUILL.
5569 SUBSP. ERECTUM HUDS.
5570 SUBSP. GERARDI VILL.
5571 SUBSP. MOLLUGO
5573 GALIUM MURALE ALL.
5574 GALIUM PALUSTRE L.
5576 SUBSP. ELONGATUM (PRESL.)
5577 SUBSP. PALUSTRE
5578 GALIUM PARISIENSE L.
5580 SUBSP. DIVARICATUM LAM.
5584 GALIUM PUMILUM (LAM.) RY
5587 SUBSP. PUMILUM
5588 SUBSP. PUSILLUM L.
5589 SUBSP. PYRENAICUM GOUAN
5594 GALIUM ROTUNDIFOLIUM L.
5597 GALIUM RUBRUM L.
5599 SUBSP. OBLIQUUM VILL.
5605 VAR. MYRIANTHUM JORD.
5610 GALIUM SILVATICUM L.
5611 SUBSP. ARISTATUM L.
5613 GALIUM TRICORNE WITHG.
5616 GALIUM ULIGINOSUM L.
5617 GALIUM VERNUM SCOPOLI
5619 GALIUM VERUM L.
5622 GALIUM VILLARSI REQUIEN
5623 RUBIA PEREGRINA L.
5624 RUBIA TINCTORUM L.
5625 SHERARDIA ARVENSIS L.
5627 VAILLANTIA MURALIS (L.) DC.
RUTACEES
5644 DICTAMNUS ALBA L.
5647 RUTA CHALEPENSIS L.
5648 SUBSP. ANGUSTIFOLIA PERS.
5652 RUTA GRAVEOLENS L.
5657 RUTA MONTANA (CLUS.) L.
SALICACEES
5662 POPULUS ALBA L.
5666 POPULUS CANADENSIS MOENCH
5667 X POPULUS CANESCENS SMITH
5668 POPULUS NIGRA L.
5669 VAR. ITALICA MOENCH
5670 VAR. NIGRA
5671 POPULUS TREMULA L.
5672 VAR. FREYNI HERV.
5674 SALIX ALBA L.
5679 SALIX AURITA L.
5681 SALIX CAPREA L.
5682 SALIX CINEREA L.
5683 VAR. ATROCINEREA BROT.
5684 VAR. CINEREA
5686 SALIX DAPHNOIDES VILL.
5689 SALIX FRAGILIS L.
5691 SALIX GRANDIFOLIA SER.
5692 SALIX HASTATA L.
5694 SALIX HERBACEA L.
5695 SALIX INCANA SCHRANK.
5699 SALIX NIGRICANS (SM.) ENANDE
5701 SALIX PENTANDRA L.
5703 SALIX PURPUREA L.
5704 SALIX PYRENAICA GOUAN
5705 SALIX REPENS L.
5707 VAR. REPENS
5709 SALIX RETICULATA L.
5710 SALIX RETUSA L.
5714 X SALIX RUBENS SCHRANK
5715 SALIX TRIANDRA L.
5719 SALIX VIMINALIS L.
SAMBUCACEES
5721 SAMBUCUS EBULUS L.
5722 SAMBUCUS NIGRA L.
5725 SAMBUCUS RACEMOSA L.
SANTALACEES
5727 OSYRIS ALBA L.
5728 THESIUM ALPINUM L.
5732 THESIUM DIVARICATUM JAN.
5735 THESIUM HUMIFUSUM DC.
5737 THESIUM INTERMEDIUM SCHRAD.
5739 THESIUM PRATENSE EHRH.
SAXIFRAGACEES
5744 CHRYSOSPLENIUM ALTERNIFOLIUM
5745 CHRYSOSPLENIUM OPPOSITIFOLIU
5746 SAXIFRAGA AIZOIDES L.
5747 SAXIFRAGA AIZOON JACQ.
5748 SAXIFRAGA AJUGIFOLIA L.
5749 SAXIFRAGA ANDROSACEA L.
5750 SAXIFRAGA AQUATICA LAPEYR.
5756 SAXIFRAGA ASPERA L.
5758 SUBSP. BRYOIDES (L.) ENGL
5765 SAXIFRAGA CEBENNENSIS RY & C
5767 SAXIFRAGA CLUSII GOUAN
5770 SAXIFRAGA CUNEIFOLIA L.
5777 SAXIFRAGA EXARATA VILL.
5781 SAXIFRAGA GERANIOIDES L.
5787 SAXIFRAGA GRANULATA L.
5788 SUBSP. GRANULATA ENGL. &
5792 SAXIFRAGA GROENLANDICA L.
5797 SAXIFRAGA HIRCULUS L.
5798 SAXIFRAGA HYPNOIDES L.
5800 SUBSP. CONTINENTALIS ENGL
5812 SAXIFRAGA MEDIA GOUAN
5813 SAXIFRAGA MOSCHATA WULF.
5823 SAXIFRAGA OPPOSITIFOLIA L.
5825 SUBSP. OPPOSITIFOLIA ENGL
5826 VAR. MURITHIANA TISSIERE
5832 SAXIFRAGA PENTADACTYLIS LAPE
5833 SAXIFRAGA PROSTI STERNB.
5834 SAXIFRAGA PUBESCENS POURRET
5838 SAXIFRAGA RETUSA GOUAN
5842 SAXIFRAGA ROTUNDIFOLIA L.
5848 SAXIFRAGA STELLARIS L.
5852 SAXIFRAGA TRIDACTYLITES L.
5856 SAXIFRAGA UMBROSA L.
SCROPHULARIACEES
5859 ANARRHINUM BELLIDIFOLIUM (L.
5863 ANTIRRHINUM ASARINA L.
5864 ANTIRRHINUM MAJUS L.
5865 SUBSP. LATIFOLIUM DC.
5870 ANTIRRHINUM ORONTIUM L.
5872 BARTSCHIA ALPINA L.
5878 CHAENORRHINUM MINUS (L.) LAN
5881 CHAENORRHINUM ORIGANIFOLIUM
5884 CHAENORRHINUM RUBRIFOLIUM (R
5885 DIGITALIS AMBIGUA MURRAY
5886 DIGITALIS LUTEA L.
5887 DIGITALIS PURPUREA L.
5890 ERINUS ALPINUS L.
5891 EUPHRASIA ALPINA LAM.
5894 EUPHRASIA HIRTELLA JORD.
5896 EUPHRASIA MINIMA JACQ.
5899 SUBSP. WILLKOMMI FREYN.
5900 EUPHRASIA NEMOROSA (PERS.) G
5907 EUPHRASIA PICTA WIMMER
5908 EUPHRASIA ROSTKOVIANA HAYNE
5909 SUBSP. CAMPESTRIS JORD.
5912 EUPHRASIA SALISBURGENSIS FUN
5913 EUPHRASIA STRICTA HOST.
5915 SUBSP. STRICTA
5916 SUBSP. TATARICA FISCHER
5919 GRATIOLA OFFICINALIS L.
5922 LIMOSELLA AQUATICA L.
5924 LINARIA ALPINA (L.) MILLER
5926 VAR. PETRAEA JORD.
5928 LINARIA ARVENSIS (L.) DESF.
5931 SUBSP. SIMPLEX (WILLD.) D
5937 LINARIA ELATINE L.
5942 LINARIA PELLICERIANA (L.) MI
5946 LINARIA SPURIA (L.) MILLER
5947 LINARIA STRIATA DC.
5948 VAR. GALIOIDES BONNIER
5950 LINARIA SUPINA DESF.
5952 SUBSP. SUPINA
5953 VAR. PYRENAICA DC.
5957 LINARIA VULGARIS MILLER
5963 LINDERNIA PYXIDARIA ALLIONE
5964 MELAMPYRUM ARVENSE L.
5969 MELAMPYRUM CRISTATUM L.
5974 MELAMPYRUM NEMOROSUM L. P. P
5982 MELAMPYRUM PRATENSE L. P. P.
5983 SUBSP. ALPESTRE BRUGGER
5986 SUBSP. PALUDOSUM GAUD.
5989 MELAMPYRUM SILVATICUM L.
5994 MIMULUS GUTTATUS DC.
6003 ODONTITES LUTEA (L.) RCHB.
6007 ODONTITES RUBRA GILIB.
6009 SUBSP. SEROTINA LAM.
6010 SUBSP. VERNA RCHB.
6018 PEDICULARIS CENISIA GAUDIN
6019 PEDICULARIS COMOSA L.
6022 PEDICULARIS FOLIOSA L.
6025 PEDICULARIS GYROFLEXA VILL.
6026 PEDICULARIS MIXTA GRENIER
6028 PEDICULARIS PALUSTRIS L.
6029 PEDICULARIS PYRENAICA GAY
6030 PEDICULARIS RAETICA KERNER
6034 PEDICULARIS ROSEA WULFEN
6035 PEDICULARIS ROSTRATOSPICATA
6036 PEDICULARIS SILVATICA L.
6037 PEDICULARIS TUBEROSA L.
6038 PEDICULARIS VERTICILLATA L.
6041 RHINANTHUS ALECTOROLOPHUS PO
6049 RHINANTHUS ANGUSTIFOLIUS GME
6053 SUBSP. SUBALPINUS STERNEC
6055 RHINANTHUS MAJOR EHRH.
6059 SUBSP. SEROTINUS SCHOENH.
6060 RHINANTHUS MEDITERRANEUS (ST
6065 SUBSP. PUMILUS CHAB.
6066 RHINANTHUS MINOR EHRH.
6071 SUBSP. STENOPHYLLUS (SCHU
6075 SCROFULARIA ALATA GILIB.
6078 SCROFULARIA AQUATICA L.
6082 SCROFULARIA CANINA L.
6084 SUBSP. HOPPEI KOCH
6089 SCROFULARIA NODOSA L.
6091 SCROFULARIA PYRENAICA BENTH.
6092 SCROFULARIA SCOPOLII HOPPE
6093 SUBSP. ALPESTRIS GAY

Source : MNHN, Paris

Figure 11 (11 parties)

Légende à la 11 ème partie

6095 SCROFULARIA SCORODONIA L.
6098 SIBTHORPIA EUROPAEA L.
6099 TOZIIA ALPINA L.
6100 VERBASCUM BLATTARIA L.
6103 VERBASCUM FLOCCOSUM WALDST.
6104 VERBASCUM LYCHNITIS L.
6106 VERBASCUM NIGRUM L.
6107 VERBASCUM PHLOMOIDES (L.) SC
6109 VAR. THAPSIFORME SCHRADER
6110 VERBASCUM SINUATUM L.
6111 VERBASCUM THAPSUS L.
6114 VERONICA ACINIFOLIA L.
6115 VERONICA AGRESTIS L.
6116 VERONICA ALLIONEI VILL.
6117 VERONICA ALPINA L.
6118 VERONICA ANAGALLIS L.
6120 SUBSP. AQUATICA BERNH.
6122 VERONICA APHYLLA L.
6123 VERONICA ARVENSIS L.
6124 VERONICA BECCABUNGA L.
6125 VERONICA BELLIDIOIDES L.
6127 SUBSP. LILACINA TOWNSEND.
6128 VERONICA CHAMAEDRYS L.
6129 VERONICA CYMBALARIA BODARD
6131 VERONICA FILIFORMIS SMITH
6132 VERONICA FRUTICULOSA L.
6133 SUBSP. FRUTICANS JACQ.
6135 VERONICA GOUANI MORETTI
6136 VERONICA HEDERAEFOLIA L.
6137 VERONICA LATIFOLIA L.
6139 VERONICA MONTANA L.
6140 VERONICA NUMMULARIAEFOLIA GO
6141 VERONICA OFFICINALIS L.
6143 VERONICA PEREGRINA L.
6144 VERONICA PERSICA POIRET
6145 VERONICA POLITA FRIES
6146 VERONICA PRAECOX L.
6147 VERONICA SCUTELLATA L.
6150 VERONICA SERPYLLIFOLIA L.
6154 VERONICA SPICATA L.
6155 VERONICA TEUCRIUM L.
6157 SUBSP. ORSINIANA TENORE
6158 SUBSP. PROSTATA L.
6161 VERONICA TRIPHYLLOS L.
6162 VERONICA VERNA L.
6164 SUBSP. DILLENII CRANTZ
SIMAROUBACEES
6167 AILANTUS GLANDULOSA DESF.
SOLANACEES
6169 ATROPA BELLADONNA L.
6175 DATURA STRAMONIUM L.
6178 HYOSCYAMUS ALBUS L.
6181 HYOSCYAMUS NIGER L.
6186 LYCIUM BARBARUM L.
6203 PHYSALIS ALKEKENGI L.
6207 SOLANUM DULCAMARA L.
6210 SOLANUM LYCOPERSICUM L.
6212 SOLANUM NIGRUM L.
6213 SUBSP. ALATUM MOENCH
6214 SUBSP. LUTEUM MILLER
STAPHYLEACEES
6224 STAPHYLEA PINNATA L.
TAMARICACEES
6234 TAMARIX GALLICA L.
THYMELAEACEES
6240 DAPHNE ALPINA L.
6241 DAPHNE CNEORUM L.
6244 DAPHNE GNIDIUM L.
6245 DAPHNE LAUREOLA L.
6248 DAPHNE MEZEREUM L.
6252 DAPHNE STRIATA TRATTINIK
6254 THYMELAEA DIOICA ALL.
6255 THYMELAEA HIRSUTA (L.) ENDL.
6258 THYMELAEA PASSERINA (L.) COS
6260 THYMELAEA TARTONRAIRA (L.) A
TILIACEES
6271 TILIA AMERICANA L.
6272 TILIA CORDATA MILL.
6274 TILIA PLATYPHYLLOS SCOP.
6278 X TILIA VULGARIS HAYNE
TRAPACEES
6280 TRAPA NATANS L.
ULMACEES
6286 CELTIS AUSTRALIS L.
6287 ULMUS CAMPESTRIS L.
6289 VAR. MINOR MILL.
6291 ULMUS LEVIS PALLAS
6292 ULMUS SCABRA MILL.
UMBELLIFERES
6294 AEGOPODIUM PODAGRARIA L.
6295 AETHUSA CYNAPIUM L.
6296 VAR. AGRESTIS WALLR.
6297 VAR. CYNAPIOIDES M. BIEB.
6306 ANGELICA HETEROCARPA LLOYD
6307 ANGELICA RAZULSI GOUAN
6308 ANGELICA SILVESTRIS L.
6313 ANTHRISCUS SILVESTRIS HOFFM.
6314 SUBSP. ALPESTRIS WIMM. &
6315 SUBSP. SILVESTRIS BRIQ.
6316 ANTHRISCUS VULGARIS PERS.
6320 APIUM GRAVEOLENS L.
6324 VAR. SILVESTRE PRESL.
6326 APIUM NODIFLORUM (L.) LAG.
6329 ASTRANTIA MAJOR L.
6333 ASTRANTIA MINOR L.
6334 ATHAMANTA CRETENSIS L.
6337 VAR. HIRSUTA LAM.
6342 BUNIUM BULBOCASTANUM L.
6344 VAR. NANUM CARIOT
6348 BUPLEURUM BALDENSE (TURRA) T
6350 SUBSP. OPACUM LANGE
6351 BUPLEURUM FALCATUM L.
6353 SUBSP. EXALTATUM (M. BIEB
6356 BUPLEURUM FRUTICOSUM L.
6370 BUPLEURUM PETRAEUM L.
6371 BUPLEURUM RANUNCULOIDES L.
6375 BUPLEURUM RIGIDUM L.
6377 BUPLEURUM SEMICOMPOSITUM L.
6378 VAR. GLAUCUM ROBILL. & CA
6382 BUPLEURUM TENUISSIMUM L.
6385 CARUM CARVI L.
6386 CARUM VERTICILLATUM (L.) KOC
6387 CAUCALIS DAUCOIDES L.
6388 CHAEROPHYLLUM AUREUM L.
6389 CHAEROPHYLLUM BULBOSUM L.
6390 CHAEROPHYLLUM HIRSUTUM L.
6391 SUBSP. CICUTARIA (VILL.)
6397 CHAEROPHYLLUM TEMULUM L.
6398 CICUTA VIROSA L.
6400 CONIUM MACULATUM L.
6401 CONOPODIUM MAJUS (GOUAN) LOR
6403 SUBSP. MUTABILE (MIEGEVIL
6406 CRITHMUM MARITIMUM L.
6409 DAUCUS CAROTA (L.) PADL.
6413 SUBSP. GUMMIFER LAM.
6414 SUBSP. HISPANICUS GOUAN
6425 ERYNGIUM ALPINUM L.
6427 ERYNGIUM BOURGATI GOUAN
6428 ERYNGIUM CAMPESTRE L.
6429 ERYNGIUM MARITIMUM L.
6430 ERYNGIUM SPINA-ALBA VILL.
6432 FALCARIA SIOIDES (WIBEL) ASC
6433 FERULA COMMUNIS L.
6438 FOENICULUM VULGARE (MILL.) G
6439 SUBSP. PIPERITUM UCRIA
6444 GASPARRINIA PEUCEDANOIDES (M
6446 HERACLEUM MINIMUM LAM.
6449 HERACLEUM SPHONDYLIUM L.
6452 SUBSP. MONTANUM SCHLEICH.
6453 SUBSP. PYRENAICUM LAM.
6460 LASERPITIUM GALLICUM L.
6463 LASERPITIUM HALLERI CRANTI
6466 LASERPITIUM LATIFOLIUM L.
6467 LASERPITIUM NESTLERI SOY.-WI
6468 LASERPITIUM PRUTHENICUM L.
6472 LASERPITIUM SILER L.
6475 LIGUSTICUM FERULACEUM ALL.
6477 LIGUSTICUM MUTELLINA (L.) CR
6480 LIGUSTICUM MUTELLINOIDES (CR
6481 MEUM ATHAMANTICUM JACQ.
6482 MOLOPOSPERMUM PELOPONNESIACU
6483 MYRRHIS ODORATA (L.) SCOP.
6485 OENANTHE CROCATA L.
6486 OENANTHE FISTULOSA L.
6487 OENANTHE FLUVIATILIS COLEMAN
6489 OENANTHE GLOBULOSA L.
6492 OENANTHE LACHENALI GMELIN
6493 OENANTHE PEUCEDANIFOLIA POLL
6496 OENANTHE PHELLANDRIUM (L.) L
6502 ORLAYA GRANDIFLORA (L.) HOFF
6505 PASTINACA SATIVA L.
6511 SUBSP. SILVESTRIS MILLER
6517 PEUCEDANUM ALSATICUM L.
6519 SUBSP. VENETUM (SPRENG.)
6520 PEUCEDANUM AUSTRIACUM (JACQ.
6521 PEUCEDANUM CERVARIA (L.) LAP
6522 PEUCEDANUM CHABRAEI (CRANTZ)
6523 PEUCEDANUM GALLICUM LATOURRE
6524 PEUCEDANUM LANCIFOLIUM (HOFF
6525 PEUCEDANUM OFFICINALE L.
6526 PEUCEDANUM OREOSELINUM (L.)
6527 PEUCEDANUM OSTRUTHIUM (L.) K
6530 PEUCEDANUM PALUSTRE (L.) MOE
6541 PIMPINELLA MAJOR (L.) HUDS.
6543 VAR. MAJOR
6546 PIMPINELLA SAXIFRAGA (L.) HU
6553 PIMPINELLA TRAGIUM VILL.
6556 PTYCHOTIS SAXIFRAGA (L.) LOR
6557 SUBSP. HETEROPHYLLA (MOEN
6561 SANICULA EUROPAEA L.
6563 SCANDIX AUSTRALIS L.
6567 SCANDIX PECTEN-VENERIS L.
6570 SELINUM CARVIFOLIA L.
6571 SELINUM PYRENAEUM (L.) GOUAN
6572 SESELI ANNUUM L.
6578 SESELI HIPPOMARATHRUM JACQ.
6579 SESELI LIBANOTIS (L.) KOCH
6586 SESELI MONTANUM L.
6587 VAR. GLAUCUM L.
6589 VAR. MULTICAULE JACQ.
6590 SESELI NANUM DUFOUR
6591 SESELI TORTUOSUM L.
6592 SILAUS FLAVESCENS BERNH.
6594 SISON AMOMUM L.
6595 SIUM ERECTUM HUDSON
6596 SIUM LATIFOLIUM L.
6598 SMYRNIUM OLUSATRUM L.
6603 THAPSIA VILLOSA L.
6606 TORDYLIUM MAXIMUM L.
6607 TORILIS ANTHRISCUS (L.) GMEL
6608 TORILIS ARVENSIS (HUDSON) LI
6612 TORILIS LEPTOPHYLLA (L.) RCH
6613 TORILIS NODOSA (L.) GAERTN.
6614 TORILIS PURPUREA (TEN.) GUSS
6616 TRINIA GLAUCA (L.) DUMORT.
6617 TROCHISCHANTHES NODIFLORUS (
6619 XATARTIA SCABRA (LAP.) MEISN
URTICACEES
6623 PARIETARIA OFFICINALIS L.
6626 SUBSP. RAMIFLORA MOENCH
6628 URTICA DIOICA L.
6632 URTICA PILULIFERA L.
6635 URTICA URENS L.
VALERIANACEES
6637 CENTRANTHUS ANGUSTIFOLIUS (A
6640 CENTRANTHUS CALCITRAPA (L.)
6641 CENTRANTHUS RUBER (L.) DC.
6645 VALERIANA DIOICA L.
6646 VALERIANA GLOBULARIAEFOLIA R
6647 VALERIANA MONTANA L.
6650 VALERIANA OFFICINALIS L.
6651 SUBSP. EXCELSA POIRET
6656 VALERIANA SALIUNCA ALL.
6657 VALERIANA TRIPTERIS L.
6660 VALERIANA TUBEROSA L.
6661 VALERIANELLA CARINATA LOIS.
6662 VALERIANELLA CORONATA (L.) D
6666 VALERIANELLA ERIOCARPA DESV.
6667 VALERIANELLA MEMBRANACEA LOI
6668 VALERIANELLA MORISONI DC.
6670 SUBSP. MICROCARPA LOIS.
6672 VALERIANELLA OLITORIA (L.) P
6673 VALERIANELLA RIMOSA BASTARD
VERBENACEES
6682 VERBENA OFFICINALIS L.
VIOLACEES
6686 VIOLA ALBA BESSER
6687 SUBSP. ALBA
6689 VAR. SCOTOPHYLLA JORD.
6696 VIOLA BIFLORA L.
6698 VIOLA CALCARATA L.
6701 VIOLA CANINA L.
6703 SUBSP. LACTEA SMITH.
6704 SUBSP. MONTANA L.
6705 SUBSP. SCHULTZI BILLOT
6706 VIOLA CENISIA L.
6711 VIOLA ELATIOR FRIES
6718 VIOLA HIRTA L.
6723 VIOLA JORDANI HANRY
6724 VIOLA LUTEA HUDS.
6725 SUBSP. ELEGANS KIRSCHL.
6727 VIOLA MIRABILIS L.
6731 VIOLA ODORATA L.
6736 VIOLA PALUSTRIS L.
6741 VIOLA PERSICIFOLIA ROTH.
6743 VIOLA PUMILA CHAIX
6745 VIOLA RIVINIANA RCHB.
6746 VIOLA RUPESTRIS SCHMIDT.
6747 VAR. ARENARIA DC.
6754 VIOLA SILVESTRIS (LAM.) RCHB
6755 VIOLA TRICOLOR L.
6756 SUBSP. ARVENSIS MURRAY
6758 SUBSP. KITAIBELIANA ROEM.
6763 SUBSP. SUBALPINA GAUD.
VITACEES
6770 PARTHENOCISSUS QUINQUEFOLIA
6772 SUBSP. VITACEA HITCHC.
6779 VITIS VINIFERA L.
6781 SUBSP. SILVESTRIS GMELIN
ZYGOPHYLLACEES
6786 TRIBULUS TERRESTRIS L.
6787 ZYGOPHYLLUM FABAGO L.

Source : MNHN, Paris

Figure 11 (11 parties)

Légende à la 11 ème partie

	MONOCOTYLEDONES	7499
	AGAVACEES	7502
7203	AGAVE AMERICANA L.	7503
	ALISMATACEES	7504
7210	ALISMA PLANTAGO L.	7505
7211	VAR. ARCUATUM MICHALET	7506
7214	ALISMA RANUNCULOIDES L.	7507
7221	SAGITTARIA SAGITTIFOLIA L.	7508
	ALLIACEES	7509
7223	ALLIUM ACUTANGULUM SCHRAD.	7510
7224	ALLIUM AMPELOPRASUM L.	7513
7226	ALLIUM CARINATUM L.	7514
7231	ALLIUM ERICETORUM THORE	7515
7233	SUBSP. SUAVEOLENS JACQ.	7516
7235	ALLIUM FLAVUM L.	7517
7238	ALLIUM MONTANUM SCHMIDT.	7519
7240	ALLIUM NARCISSIFLORUM VILL.	7522
7248	ALLIUM OLERACEUM L.	7523
7251	ALLIUM PANICULATUM L.	7524
7259	ALLIUM ROSEUM L.	7527
7263	ALLIUM ROTUNDUM L.	7530
7264	VAR. MULTIFLORUM DESF.	7531
7266	ALLIUM SATIVUM L.	7534
7268	ALLIUM SCHOENOPRASUM L.	7535
7271	ALLIUM SCORODOPRASUM L.	7538
7273	ALLIUM SPHAEROCEPHALUM L.	7539
7282	ALLIUM TRIQUETRUM L.	7541
7285	ALLIUM URSINUM L.	7542
7286	ALLIUM VICTORIALE (L.) P. F.	7545
7287	ALLIUM VINEALE L.	7548
	AMARYLLIDACEES	7556
7293	GALANTHUS NIVALIS L.	7557
7294	LEUCOIUM AESTIVUM L.	7561
7295	LEUCOIUM HIEMALE DC.	7569
7299	LEUCOIUM VERNUM L.	7570
7307	NARCISSUS JUNCIFOLIUS LAGASC	7571
7309	NARCISSUS POETICUS L.	7572
7310	SUBSP. ANGUSTIFOLIUS CURT	7574
7312	NARCISSUS PSEUDO-NARCISSUS L	7578
7324	NARCISSUS TAZZETTA L.	7579
	ARACEES	7580
7352	ACORUS CALAMUS L.	7581
7354	ARISARUM VULGARE TARG.-TOZZ.	7582
7356	ARUM ITALICUM MILL.	7586
7357	ARUM MACULATUM L.	7587
	BUTOMACEES	7588
7365	BUTOMUS UMBELLATUS L.	7590
	CYPERACEES	7593
7373	CAREX ACUTIFORMIS EHRH.	7594
7376	CAREX ALBA SCOP.	7599
7378	CAREX AMPULLACEA GOOD.	7601
7379	CAREX ARENARIA L.	7604
7380	CAREX ATRATA L.	7606
7381	VAR. ATERRIMA HOPPE	7607
7385	CAREX BINERVIS SM.	7608
7386	CAREX BRACHYSTACHYS SCHRANK.	7609
7388	CAREX BRIZOIDES L.	7614
7390	CAREX BUXBAUMI WAHLG.	7616
7391	CAREX CAESPITOSA L.	7618
7392	CAREX CANESCENS L.	7620
7393	CAREX CAPILLARIS L.	7621
7394	CAREX CARYOPHYLLEA LATOURR.	7624
7400	CAREX CHORDORRHIZA EHRH.	
7401	CAREX CONTIGUA HOPPE	7629
7402	CAREX CURVULA ALL.	
7403	CAREX CYPEROIDES L.	7636
7404	CAREX DAVALLIANA SM.	7641
7405	CAREX DEPAUPERATA GOOD.	7643
7409	CAREX DIGITATA L.	7645
7410	CAREX DIOICA L.	7646
7411	CAREX DISTANS L.	7647
7412	CAREX DISTICHA HUDS.	7651
7413	CAREX DIVISA HUDS.	7654
7417	CAREX DIVULSA GOOD.	7661
7420	CAREX ELATA ALL.	7662
7421	CAREX ELONGATA L.	7665
7424	CAREX ERICETORUM POLLICH.	7666
7425	VAR. APPROXIMATA ALL.	7670
7427	CAREX EXTENSA GOOD.	7671
7428	CAREX FERRUGINEA SCOP.	7672
7430	CAREX FIRMA HOST.	7673
7431	CAREX FLAVA L.	7674
7432	SUBSP. FLAVA	7677
7435	SUBSP. LEPIDOCARPA TAUSCH	7689
7436	SUBSP. OEDERI RETZ.	7691
7437	CAREX FOETIDA ALL.	7692
7438	CAREX FRIGIDA ALL.	7693
7439	CAREX FRITSCHI WAISBECK.	7694
7441	CAREX FULVA SCHKUHR.	7697
7442	CAREX GLAUCA MURR.	7698
7448	CAREX GOODENOUGHI GAY	7699
7451	CAREX GRACILIS CURTIS	7700
7452	VAR. GRACILIS	7701
7456	CAREX HALLERIANA ASSO	7702
7459	CAREX HELEONASTES EHRH.	7703
7460	CAREX HELODES LINK.	7704
7461	CAREX HIRTA L.	7705
7466	CAREX HUMILIS LEYSS.	7712
7470	CAREX LASIOCARPA EHRH.	7713
7471	CAREX LEPORINA L.	7715
7475	CAREX LIMOSA L.	7716
7476	CAREX LONGISETA BROT.	7717
7477	CAREX MACROSTYLA LAPEYR.	7718
7483	CAREX MONTANA L.	7719
7486	CAREX MUCRONATA ALL.	7720
7487	CAREX NIGRA ALL.	7725
7490	CAREX NITIDA HOST.	7729
7492	CAREX OEDIPOSTYLA DUV.-J.	7732
7494	CAREX ORNITHOPODA WILLD.	7733
7498	SUBSP. ORNITHOPODIOIDES H	7734

	CAREX PAIRAEI HOPPE	7737
	CAREX PALLESCENS L.	7740
	CAREX PANICEA L.	7741
	CAREX PANICULATA L.	7742
	CAREX PARADOXA WILLD.	7743
	CAREX PAUCIFLORA LIGHTF.	7744
	CAREX PENDULA HUDS.	7745
	CAREX PILOSA SCOP.	7746
	CAREX PILULIFERA L.	7747
	CAREX POLYRRHIZA WALLR.	7748
	CAREX PSEUDO-CYPERUS L.	7754
	CAREX PULICARIS L.	7758
	CAREX PUNCTATA GAUD.	7761
	CAREX PYRENAICA WAHLG.	7762
	CAREX REFRACTA SCHKUHR.	7763
	CAREX REMOTA L.	7767
	CAREX RIPARIA CURT.	7768
	CAREX RUPESTRIS BELLARDI	7769
	CAREX SCHREBERI SCHRK.	7772
	CAREX SEMPERVIRENS VILL.	7776
	CAREX SILVATICA HUDS.	7777
	CAREX STELLULATA GOOD.	7779
	CAREX STRIGOSA HUDS.	7780
	CAREX TERETIUSCULA GOOD.	7784
	CAREX TOMENTOSA L.	7787
	CAREX TRINERVIS DESF.	7788
	CAREX VESICARIA L.	7789
	CAREX VULPINA L.	7790
	CLADIUM MARISCUS (L.) R. BR.	7791
	COBRESIA BELLARDII (ALL.) DE	7795
	CYPERUS FLAVESCENS L.	7796
	CYPERUS FUSCUS L.	7797
	CYPERUS LONGUS L.	7798
	ERIOPHORUM ALPINUM L.	7799
	ERIOPHORUM ANGUSTIFOLIUM ROT	7801
	ERIOPHORUM GRACILE KOCH	7805
	ERIOPHORUM LATIFOLIUM HOPPE	7807
	ERIOPHORUM VAGINATUM L.	7809
	RHYNCHOSPORA ALBA (L.) VAHL	7810
	RHYNCHOSPORA FUSCA (L.) R. &	7820
	SCHOENUS FERRUGINEUS L.	7821
	SCHOENUS NIGRICANS L.	7824
	SCIRPUS ACICULARIS L.	7826
	SCIRPUS CAESPITOSUS L.	7829
	SCIRPUS CERNUUS VAHL	7830
	SCIRPUS COMPRESSUS (L.) PERS	7831
	SCIRPUS HOLOSCHOENUS L.	7833
	VAR. ROMANUS L.	7837
	SCIRPUS LACUSTRIS L.	7838
	SUBSP. TABERNAEMONTANI GM	7839
	SCIRPUS MARITIMUS L.	7841
	SCIRPUS MICHELIANUS L.	7842
	SCIRPUS PALUSTRIS L.	7843
	SUBSP. PALUSTRIS	7844
	SCIRPUS MULTICAULIS SM.	7845
	SCIRPUS OVATUS ROTH	7846
	SUBSP. UNIGLUMIS LINK	7848
	SCIRPUS PAUCIFLORUS LIGHTF.	7851
	SCIRPUS PUNGENS VAHL	7852
	SCIRPUS SETACEUS L.	7853
	SCIRPUS SILVATICUS L.	7857
	SCIRPUS STRIATULUS (DESV.) C	7860
DIOSCOREACEES		7866
	TAMUS COMMUNIS L.	7867
GRAMINEES		7868
	AEGILOPS OVATA L.	7872
	AEGILOPS TRIUNCIALIS L.	7873
	AELUROPUS LITORALIS (GOUAN)	7874
	AGROPYRUM CAMPESTRE G. G.	7876
	AGROPYRUM CANINUM (L.) P. B.	7877
	AGROPYRUM ELONGATUM (HOST.)	7878
	AGROPYRUM INTERMEDIUM (HOST.	7879
	AGROPYRUM JUNCEUM (L.) P. B.	7885
	AGROPYRUM PYCNANTHUM G. G.	7887
	AGROPYRUM REPENS (L.) P. B.	7888
	SUBSP. REPENS (L.) ASCH.-	7891
	VAR. GLAUCUM DOLL.	7894
	AGROSTIS ALBA L.	7897
	SUBSP. ALBA	7900
	SUBSP. CASTELLANA BOISS.	7909
	SUBSP. MARITIMA LAM.	7911
	AGROSTIS ALPINA SCOP.	7912
	AGROSTIS CANINA L.	7919
	AGROSTIS RUPESTRIS ALL.	7920
	VAR. RUPESTRIS	7925
	AGROSTIS SETACEA CURTIS	7926
	AGROSTIS SPICA-VENTI L.	7927
	AGROSTIS VERTICILLATA VILL.	7928
	AGROSTIS VULGARIS WITH.	7931
	AIRA CAPILLARIS HOST.	7932
	AIRA CARYOPHYLLEA L.	7937
	SUBSP. CARYOPHYLLEA	7938
	SUBSP. MULTICULMIS DUM.	7939
	AIRA CUPANIANA GUSS.	7940
	AIRA PRAECOX L.	7941
	AIRA PROVINCIALIS JORD.	7942
	AIRA TENOREI GUSS.	7945
	AIROPSIS TENELLA (CAV.) A. &	7946
	ALOPECURUS AGRESTIS L.	7947
	ALOPECURUS BULBOSUS GOUAN	7949
	ALOPECURUS GENICULATUS L.	7950
	SUBSP. FULVUS SM.	7951
	SUBSP. GENICULATUS	7952
	ALOPECURUS GERARDI VILL.	7953
	ALOPECURUS PRATENSIS L.	7958
	AMMOPHILA ARENARIA (L.) LINK	7961
	ANDROPOGON CONTORTUS L.	7963
	ANDROPOGON DISTACHYUS L.	7965
	ANDROPOGON GRYLLUS L.	7966
	ANDROPOGON HIRTUS L.	7967

ANDROPOGON ISCHAEMUM L.
ANTHOXANTHUM ODORATUM L.
VAR. ODORATUM
VAR. VILLOSUM DUM.
ARRHENATHERUM ELATIUS (L.) M
VAR. ELATIUS
VAR. PRECATORIUM (THUILL.
ARRHENATHERUM THOREI DUBY
ARUNDO DONAX L.
ARUNDO PHRAGMITES L.
AVENA BARBATA BROT.
AVENA BROMOIDES GOUAN
AVENA FATUA L.
AVENA FILIFOLIA LAG.
AVENA MONTANA VILL.
AVENA PARLATOREI WOODS
AVENA PRATENSIS L.
VAR. ALPINA SM.
AVENA PUBESCENS HUDS.
AVENA SATIVA L.
AVENA SEMPERVIRENS VILL.
VAR. SETACEA VILL.
AVENA STERILIS L.
AVENA SULCATA GAY
AVENA VERSICOLOR VILL.
BRACHYPODIUM DISTACHYUM (L.)
BRACHYPODIUM PINNATUM (L.) P
SUBSP. PHOENICOIDES R. &
SUBSP. PINNATUM
BRACHYPODIUM RAMOSUM (L.) R.
BRACHYPODIUM SILVATICUM (HUD
BRIZA MAXIMA L.
BRIZA MEDIA L.
BRIZA MINOR L.
BROMUS ARVENSIS L.
BROMUS ASPER MURR.
VAR. BENEKENI LANGE
BROMUS COMMUTATUS SCHRAD.
BROMUS ERECTUS HUDS.
BROMUS INERMIS LEYSSER
BROMUS INTERMEDIUS GUSS.
BROMUS MADRITENSIS L.
BROMUS MOLLIS L.
BROMUS RACEMOSUS L.
BROMUS RIGIDUS ROTH.
BROMUS RUBENS L.
BROMUS SECALINUS L.
BROMUS SQUARROSUS L.
BROMUS STERILIS L.
BROMUS TECTORUM L.
CALAMAGROSTIS ARGENTEA LAM.
CALAMAGROSTIS ARUNDINACEA (L
CALAMAGROSTIS EPIGEIOS (L.)
CALAMAGROSTIS LANCEOLATA ROT
CALAMAGROSTIS LITOREA (SCHRA
CALAMAGROSTIS NEGLECTA (EHRH
CALAMAGROSTIS VARIA (SCHRAD.
CALAMAGROSTIS VILLOSA (CHAIX
CATABROSA AQUATICA (L.) P. B
CATAPODIUM LOLIACEUM (HUDS.)
CORYNEPHORUS ARTICULATUS (DE
CORYNEPHORUS CANESCENS (L.)
CYNODON DACTYLON (L.) PERS.
CYNOSURUS CRISTATUS L.
CYNOSURUS ECHINATUS L.
DACTYLIS GLOMERATA L.
VAR. ASCHERSONIANA (GRAEB
VAR. GLOMERATA
DANTHONIA DECUMBENS (L.) LAM
DESCHAMPSIA COESPITOSA (L.)
SUBSP. COESPITOSA
VAR. ALPINA ROTH
DESCHAMPSIA FLEXUOSA (L.) TR
VAR. MONTANA (L.) GREMLI
DESCHAMPSIA MEDIA (GOUAN) RO
DIGITARIA FILIFORMIS KOEL.
DIGITARIA SANGUINALIS (L.) S
DIPLACHNE SEROTINA (L.) LINK
ECHINOCHLOA CRUS-GALLI (L.)
ELYMUS EUROPAEUS L.
ERAGROSTIS MEGASTACHYA (KOEL
ERAGROSTIS MINOR HOST.
FESTUCA ARUNDINACEA SCHREB.
VAR. ARUNDINACEA
FESTUCA DURIUSCULA L.
SUBSP. DURIUSCULA
SUBSP. GLAUCA LAM.
SUBSP. INDIGESTA BOISS.
SUBSP. LEVIS HACK.
VAR. GALLICA S.-Y.
FESTUCA ESKIA RAM.
FESTUCA FENAS LAG.
FESTUCA FLAVESCENS BELL.
FESTUCA GIGANTEA (L.) VILL.
FESTUCA GLACIALIS MIEGEVILLE
FESTUCA HALLERI ALL.
FESTUCA HETEROPHYLLA LAM.
FESTUCA LAXA HOST.
SUBSP. DIMORPHA (GUSS.) S
FESTUCA OVINA L.
VAR. OVINA
VAR. SUPINA SCHUR.
VAR. TENUIFOLIA DUBY
FESTUCA PRATENSIS HUDS.
FESTUCA PUMILA VILL.
VAR. RIGIDIOR MUT.
FESTUCA RUBRA L.
SUBSP. FALLAX THUILL.
VAR. COMMUTATA GAUD.
VAR. FALLAX

Source : MNHN, Paris

Figure 11 (11 parties)

Légende à la 11 ème partie

7968 SUBSP. RUBRA
7970 VAR. RUBRA
7973 FESTUCA SCOPARIA HACK.
7974 FESTUCA SILVATICA VILL.
7975 FESTUCA SPADICEA L.
7976 VAR. CONSOBRINA TIMB.
7979 FESTUCA VARIA (HAENCKE) HACK
7980 VAR. SCABRICULMIS HACK.
7982 FESTUCA VIOLACEA GAUD.
7986 GASTRIDIUM LENDIGERUM (L.) G
7988 GAUDINIA FRAGILIS (L.) P. B.
7991 GLYCERIA ALTISSIMA (MOENCH)
7992 GLYCERIA BORRERI BAB.
7996 GLYCERIA CONVOLUTA (HORN.) G
7997 GLYCERIA DISTANS (L.) WAHLG.
7998 GLYCERIA FESTUCAEFORMIS (HOS
7999 GLYCERIA FLUITANS (L.) R. BR
8001 VAR. PLICATA FR.
8004 GLYCERIA MARITIMA (HUDS.) WA
8007 GLYCERIA TENUIFOLIA BOISS. &
8009 HOLCUS LANATUS L.
8010 HOLCUS MOLLIS L.
8013 HORDEUM DISTICHUM L.
8018 HORDEUM MARITIMUM WITH.
8022 HORDEUM MURINUM L.
8023 VAR. LEPORINUM LINK
8025 HORDEUM SECALINUM SCHREB.
8026 HORDEUM VULGARE L.
8029 KOELERIA ALBESCENS DC.
8030 KOELERIA BREVIFOLIA REUT.
8031 KOELERIA CRISTATA (L.) PERS.
8034 SUBSP. GRACILIS PERS.
8035 SUBSP. PYRAMIDATA (LAM.)
8040 KOELERIA PHLEOIDES (VILL.) P
8043 KOELERIA VALLESIANA (SUT.) G
8044 VAR. ALPICOLA G. G.
8046 LAGURUS OVATUS L.
8048 LEERSIA ORYZOIDES (L.) SW.
8050 LEPTURUS INCURVATUS (L.) TRI
8051 VAR. FILIFORMIS KOCH.
8053 LOLIUM MULTIFLORUM LAM.
8055 SUBSP. ITALICUM A. BR.
8057 LOLIUM PERENNE L.
8062 LOLIUM RIGIDUM GAUD.
8070 MELICA BAUHINI ALL.
8071 MELICA CILIATA L.
8073 SUBSP. GLAUCA SCHZ.
8074 SUBSP. MAGNOLI G. G.
8075 SUBSP. NEBRODENSIS PARLAT
8076 SUBSP. TRANSSILVANICA SCH
8077 MELICA NUTANS L.
8079 MELICA PYRAMIDALIS LAM.
8080 SUBSP. ERECTA KUNZE
8082 SUBSP. RAMOSA VILL.
8083 MELICA UNIFLORA RETZ.
8084 MIBORA MINIMA (L.) DESV.
8085 MILIUM EFFUSUM L.
8087 MOLINIA CAERULEA (L.) MOENCH
8088 NARDURUS HALLERI (VIV.) P. F
8090 NARDURUS TENUIFLORUS (SCHRAD
8091 NARDUS STRICTA L.
8092 OREOCHLOA DISTICHA (WULF.) L
8095 ORYZOPSIS COERULESCENS (DESF
8096 ORYZOPSIS MILIACEA (L.) ASCH
8099 ORYZOPSIS PARADOXA (L.) NUTT
8100 ORYZOPSIS VIRESCENS (TRIN.)
8104 PASPALUM DILATATUM POIR.
8105 PASPALUM DISTICHUM L.
8111 PHALARIS ARUNDINACEA L.
8118 PHALARIS MINOR RETZ.
8122 PHLEUM ALPINUM L.
8123 PHLEUM ARENARIUM L.
8124 PHLEUM BOEHMERI WIBEL.
8127 PHLEUM PRATENSE L.
8128 VAR. NODOSUM L.
8134 POA ALPINA L.
8136 VAR. BADENSIS KOCH
8138 POA ANNUA L.
8143 POA BULBOSA L.
8144 POA CENISIA ALL.
8145 POA CHAIXI VILL.
8148 POA COESIA SM.
8149 POA COMPRESSA L.
8152 POA CONCINNA GAUD.
8154 POA HYBRIDA GAUD.
8155 POA LAXA HAENCKE
8156 POA MINOR GAUD.
8157 POA NEMORALIS L.
8159 VAR. GLAUCA GAUD.
8161 VAR. MILIACEA LAM.
8165 POA PALUSTRIS L.
8166 POA PRATENSIS L.
8168 VAR. ANCEPS GAUD.
8169 VAR. ANGUSTIFOLIA SM.
8174 POA SUPINA SCHRAD.
8177 POA TRIVIALIS L.
8178 POA VIOLACEA BELL.
8179 POLYPOGON MONSPELIENSIS (L.)
8180 SUBSP. MARITIMUS WILLD.
8183 PSILURUS ARISTATUS (L.) DUV.
8188 SCLEROPOA RIGIDA (L.) GRISIE
8189 SECALE CEREALE L.
8191 SESLERIA ARGENTEA SAVI
8193 SUBSP. CYLINDRICA (DC.) A
8195 SESLERIA COERULEA (L.) ARD.
8196 SUBSP. CALCARIA (OPIZ) CE
8202 SETARIA GLAUCA (L.) P. B.
8206 SETARIA VERTICILLATA (L.) P.
8207 SETARIA VIRIDIS (L.) P. B.
8208 SORGUM HALEPENSE (L.) BROT.
8214 SPARTINA ALTERNIFLORA LOIS.
8215 SPARTINA JUNCEA WILLD.
8218 X SPARTINA TOWNSENDI GROVES
8219 SPHENOPUS DIVARICATUS (GOUAN
8220 SPOROBOLUS ARENARIUS (GOUAN)
8221 SPOROBOLUS TENACISSIMUS P. B
8223 STYPA ARISTELLA L.
8224 STYPA CAPILLATA L.
8225 STYPA JUNCEA L.
8227 STYPA PENNATA L.
8228 SUBSP. MEDITERRANEA A. &
8235 TRISETUM DISTICHOPHYLLUM (VI
8236 TRISETUM FLAVESCENS (L.) RY
8251 TRITICUM SATIVUM LAM.
8255 SUBSP. VULGARE VILL.
8261 VULPIA CILIATA LINK.
8264 VULPIA DERTONENSIS (ALL.) A.
8270 VULPIA LONGISETA (BROT.) HAC
8271 VULPIA MYUROS (L.) GMEL.
8272 VULPIA SICULA (PRESL.) LINK.
8276 VULPIA UNIGLUMIS (SOL.) DUM.
8277 ZEA MAYS L.
HYDROCHARITACEES
8279 HELODEA CANADENSIS RICH.
8281 HYDROCHARIS MORSUS-RANAE L.
IRIDACEES
8289 CROCUS MINIMUS DC.
8291 VAR. SARDOUS FIORI
8294 CROCUS VERNUS (L.) WULF.
8295 SUBSP. ALBIFLORUS KIT.
8299 FREESEA REFRACTA (JACQ.) KLA
8305 GLADIOLUS PALUSTRIS GAUD.
8306 GLADIOLUS SEGETUM KER-G.
8311 IRIS CHAMAEIRIS BERTOL.
8315 IRIS FOETIDISSIMA L.
8319 IRIS LUTESCENS LAM.
8321 VAR. OLBIENSIS MENON
8324 IRIS PSEUDACORUS L.
8327 IRIS SIBIRICA L.
8332 IRIS XIPHIOIDES EHRH.
8347 SISYRINCHIUM BERMUDIANUM L.
8348 SUBSP. ANGUSTIFOLIUM MILL
JUNCACEES
8352 JUNCUS ACUTUS L.
8355 JUNCUS ALPINUS VILL.
8357 VAR. FUSCO-ATER SCHREB.
8358 JUNCUS ANCEPS LAMARPE
8366 JUNCUS BUFONIUS L.
8367 SUBSP. BUFONIUS
8368 VAR. AMBIGUUS GUSS.
8371 JUNCUS CAPITATUS WEIG.
8372 JUNCUS COMPRESSUS JACQ.
8374 SUBSP. GERARDI LOIS.
8375 JUNCUS CONGLOMERATUS L.
8376 JUNCUS EFFUSUS L.
8377 JUNCUS FILIFORMIS L.
8379 JUNCUS FONTANESII GAY
8380 JUNCUS GLAUCUS EHRH.
8385 JUNCUS LAMPROCARPUS (EHRH.)
8388 JUNCUS MARITIMUS LAM.
8390 JUNCUS OBTUSIFLORUS EHRH.
8391 JUNCUS PYGMAEUS L.
8392 JUNCUS SILVATICUS (REICHT.)
8396 X JUNCUS SPHAEROCARPUS NEES.
8397 JUNCUS SQUARROSUS L.
8399 JUNCUS SUBULATUS FORSK.
8400 JUNCUS SUPINUS MOENCH
8403 VAR. SUPINUS
8404 JUNCUS TENAGEA L. F.
8405 JUNCUS TENUIS (WILLD.) P. F.
8409 JUNCUS TRIFIDUS L.
8410 JUNCUS TRIGLUMIS L.
8411 LUZULA ALBIDA (HOFFM.) DC.
8412 LUZULA CAMPESTRIS L.
8413 SUBSP. CAMPESTRIS
8416 SUBSP. ERECTA DESV.
8417 SUBSP. SUDETICA (WILLD.)
8419 LUZULA FLAVESCENS (HOST.) GA
8422 LUZULA FORSTERI (L.) DC.
8423 LUZULA GLABRATA (HOPPE) DESV
8424 RACE DESVAUXI KUNTH.
8426 LUZULA LUTEA (ALL.) DC.
8427 LUZULA NIVEA (L.) DC.
8429 LUZULA PEDIFORMIS (CHAIX) DC
8430 LUZULA PILOSA (L.) WILLD.
8431 LUZULA SILVATICA (HUDS.) GAU
8432 VAR. SIEBERI TAUSCH.
8434 LUZULA SPADICEA (ALL.) DC.
8435 LUZULA SPICATA (L.) DC.
JUNCAGINACEES
8437 TRIGLOCHIN BULBOSUM L.
8441 TRIGLOCHIN MARITIMUM L.
8442 TRIGLOCHIN PALUSTRE L.
LEMNACEES
8444 LEMNA GIBBA L.
8445 LEMNA MINOR L.
8446 LEMNA TRISULCA L.
8447 SPIRODELA POLYRRHIZA (L.) SC
LILIACEES
8450 ANTHERICUM LILIAGO L.
8451 ANTHERICUM RAMOSUM L.
8452 APHYLLANTHES MONSPELIENSIS L
8453 ASPARAGUS ACUTIFOLIUS L.
8456 ASPARAGUS OFFICINALIS L.
8458 VAR. PROSTATUS DUM.
8459 ASPARAGUS TENUIFOLIUS LAM.
8461 ASPHODELUS ALBUS MILL.
8466 ASPHODELUS CERASIFER GAY
8467 ASPHODELUS FISTULOSUS L.
8470 BULBOCODIUM VERNUM L.
8471 COLCHICUM ALPINUM DC.
8475 COLCHICUM AUTUMNALE L.
8478 COLCHICUM NEAPOLITANUM TEN.
8479 CONVALLARIA MAIALIS L.
8484 ENDYMION NON-SCRIPTUM (L.) G
8487 ERYTHRONIUM DENS-CANIS L.
8489 FRITILLARIA INVOLUCRATA ALL.
8490 FRITILLARIA MELEAGRIS L.
8491 FRITILLARIA PYRENAICA L.
8493 FRITILLARIA TUBIFORMIS G. G.
8503 GAGEA FOLIOSA R. & SCH.
8505 GAGEA LIOTARDI (STERNB.) R.
8508 GAGEA LUTEA (L.) KER.-GAWLER
8509 GAGEA PRATENSIS (PERS.) R. &
8511 SUBSP. STENOPETALA (FRIES
8528 LILIUM CROCEUM CHAIX
8529 VAR. BULBIFERUM L.
8531 LILIUM MARTAGON L.
8532 LILIUM POMPONIUM L.
8533 LILIUM PYRENAICUM GOUAN
8536 MAIANTHEMUM BIFOLIUM (L.) SC
8538 MERENDERA PYRENAICA (POURR.)
8539 MUSCARI BOTRYOIDES (L.) MILL
8543 MUSCARI COMOSUM (L.) MILL.
8546 MUSCARI NEGLECTUM GUSS.
8547 MUSCARI RACEMOSUM (L.) MILL.
8550 NARTHECIUM OSSIFRAGUM (L.) H
8560 ORNITHOGALUM PYRENAICUM L.
8561 ORNITHOGALUM TENUIFOLIUM GUS
8564 ORNITHOGALUM UMBELLATUM L.
8565 SUBSP. DIVERGENS BOREAU
8569 PARADISIA LILIASTRUM (L.) BE
8570 POLYGONATUM MULTIFLORUM (L.)
8574 POLYGONATUM ODORATUM (MILL.)
8575 POLYGONATUM VERTICILLATUM (L
8577 SCILLA AUTUMNALIS L.
8580 SCILLA BIFOLIA L.
8583 SCILLA ITALICA L.
8584 SCILLA LILIO-HYACINTHUS L.
8588 SYMAETHIS PLANIFOLIA (VAND.)
8589 STREPTOPUS AMPLEXIFOLIUS (L.
8591 TOFIELDEA CALYCULATA (L.) WA
8594 TULIPA AUSTRALIS LINK.
8595 VAR. ALPESTRIS JORD. & F.
8613 TULIPA SILVESTRIS L.
8618 VERATRUM ALBUM L.
NAJADACEES
8624 NAIAS MAJOR ALL.
8625 NAIAS MINOR ALL.
ORCHIDACEES
8627 ACERAS ANTROPOPHORA (L.) R.
8628 ANACAMPTIS PYRAMIDALIS (L.)
8629 CEPHALANTHERA PALLENS (JUNDI
8630 CEPHALANTHERA RUBRA (L.) RIC
8631 CEPHALANTHERA XIPHOPHYLLUM (
8634 COELOGLOSSUM VIRIDE (L.) HAR
8635 CORALLIORRHIZA TRIFIDA CHATE
8636 CYPRIPEDIUM CALCEOLUS L.
8637 EPIPACTIS ATROPURPUREA RAF.
8638 EPIPACTIS LATIFOLIA (L.) ALL
8642 EPIPACTIS MICROPHYLLA (EHRH.
8643 EPIPACTIS PALUSTRIS (L.) CRA
8644 EPIPACTIS SESSILIFOLIA PETER
8645 EPIPOGON APHYLLUM (SCHM.) SW
8646 GOODYERA REPENS (L.) R. BR.
8647 GYMNADENIA CONOPSEA (L.) R.
8648 GYMNADENIA ODORATISSIMA (L.)
8649 HERMINIUM MONORCHIS (L.) R.
8650 LEUCORCHIS ALBIDA (L.) MEY.
8651 LIMODORUM ABORTIVUM (L.) SWA
8652 LIPARIS LOESELI (L.) RICH.
8653 LISTERA CORDATA (L.) R. BR.
8654 LISTERA OVATA (L.) R. BR.
8655 LOROGLOSSUM HIRCINUM (L.) RI
8656 LOROGLOSSUM LONGIBRACTEATUM
8660 NEOTTIA NIDUS-AVIS (L.) RICH
8661 NIGRITELLA NIGRA (L.) RCHB.
8665 OPHRYS APIFERA HUDS.
8668 OPHRYS ARACHNITIFORMIS GREN.
8669 OPHRYS ARANEIFERA HUDS.
8671 SUBSP. ATRATA LINDL.
8673 OPHRYS BERTOLONII MORETTI
8676 OPHRYS FUCIFLORA (CRANTZ) HA
8679 OPHRYS FUSCA LINK
8683 OPHRYS MUSCIFERA HUDS.
8684 OPHRYS SCOLOPAX CAV.
8689 ORCHIS CORIOPHORA L.
8696 ORCHIS GLOBOSA L.
8697 ORCHIS INCARNATA L.
8698 ORCHIS LATIFOLIA L.
8699 ORCHIS LAXIFLORA LAM.
8701 ORCHIS MACULATA L.
8702 SUBSP. HELODES GRISIEB.
8704 ORCHIS MASCULA L.
8707 ORCHIS MILITARIS L.
8708 ORCHIS MORIO L.
8711 SUBSP. PICTA LOIS.
8713 ORCHIS PALUSTRIS JACQ.
8716 ORCHIS PRAETERMISSA DRUCE
8720 ORCHIS PURPUREA HUDS.
8723 ORCHIS SAMBUCINA L.
8726 ORCHIS SIMIA LAM.
8728 X ORCHIS TRAUNSTEINERI SAUTER
8732 ORCHIS USTULATA L.
8733 PLATANTHERA BIFOLIA (L.) RIC
8734 PLATANTHERA CHLORANTHA (CUST
8736 SERAPIAS LINGUA L.
8746 SPIRANTHES AESTIVALIS (LAM.)
8747 SPIRANTHES AUTUMNALIS (BALB.
POTAMOGETONACEES

Source : MNHN, Paris

8751 POTAMOGETON ACUTIFOLIUS LINK
8754 POTAMOGETON CRISPUS L.
8755 POTAMOGETON DENSUS L. 9006
8756 VAR. ANGUSTIFOLIUM M. & K 9007
8761 POTAMOGETON FLUITANS ROTH. 9008
8771 POTAMOGETON LUCENS L. 9009
8773 POTAMOGETON NATANS L. 9010
8780 POTAMOGETON PECTINATUS L. 9013
8781 POTAMOGETON PERFOLIATUS L. 9014
8784 POTAMOGETON PUSILLUS L. 9015
8785 SUBSP. PANORMITANUS BIVON
8789 POTAMOGETON RUFESCENS SCHRAD 9018
8798 X POTAMOGETON ZIZI MERT. & K. 9021
RUSCACEES 9023
8806 RUSCUS ACULEATUS L.
SCHEUCHZERIACEES 9027
8811 SCHEUCHZERIA PALUSTRIS L. 9030
SMILACACEES 9031
8813 SMILAX ASPERA L. 9032
SPARGANIACEES 9033
8817 SPARGANIUM AFFINE SCHNITZLEI 9034
8819 SUBSP. BORDREI FOCKE 9035
8823 SPARGANIUM MINIMUM FRIES. 9036
8824 SPARGANIUM RAMOSUM CURT. 9037
8825 SUBSP. NEGLECTUM BEEBY 9039
8827 SPARGANIUM SIMPLEX HUDS. 9040
TRILLIACEES 9042
8829 PARIS QUADRIFOLIA L. 9043
TYPHACEES 9044
8831 TYPHA ANGUSTIFOLIA L. 9045
8836 TYPHA LATIFOLIA L. 9047
8838 TYPHA MINIMA FUNK
ZANNICHELLIACEES 9049
8846 ZANNICHELLIA PALUSTRIS L.

GYMNOSPERMES (S. L.)
CUPRESSACEES
CUPRESSUS SEMPERVIRENS L. 9303
JUNIPERUS COMMUNIS L.
SUBSP. COMMUNIS 9305
SUBSP. NANA WILLD. 9306
JUNIPERUS OXYCEDRUS L. 9307
JUNIPERUS PHOENICEA L. 9308
JUNIPERUS SABINA L. 9310
JUNIPERUS THURIFERA L. 9311
EPHEDRACEES 9312
EPHEDRA DISTACHYA L. 9313
EPHEDRA MAJOR HOST. 9315
SUBSP. VILLARSI G. G. 9316
PINACEES 9318
ABIES ALBA MILL. 9319
CEDRUS ATLANTICA MANETTI 9321
LARIX DECIDUA MILL. 9322
PICEA EXCELSA (LAM.) LK. 9326
PINUS CEMBRA L. 9327
PINUS HALEPENSIS MILL. 9328
PINUS LARICIO POIR. 9331
RACE AUSTRIACA HOSS. 9335
RACE CORSICANA LOUD.
RACE SALZMANNI DUNAL 9340
PINUS MONTANA MILL. 9342
RACE UNCINATA RAM. 9344
PINUS PINASTER SOLAND. 9354
PINUS PINEA L. 9355
PINUS SILVESTRIS L. 9356
PSEUDOTSUGA DOUGLASII (LINDL 9362
TAXACEES 9364
TAXUS BACCATA L. 9367

CRYPTOGAMES VASCULAIRES
ADIANTACEES 9368
ADIANTUM CAPILLUS-VENERIS L. 9369
ASPIDIACEES 9370
ASPIDIUM ACULEATUM DOELL. 9372
SUBSP. ACULEATUM
SUBSP. ANGULARE KIT.
SUBSP. LOBATUM (HUDS.) SW
ASPIDIUM LONCHITIS (L.) SW. 9374
DRYOPTERIS LINNAEANA CHRSN. 9375
DRYOPTERIS PHEGOPTERIS (L.) 9376
DRYOPTERIS ROBERTIANA (HOFFM 9380
POLYSTICHUM CRISTATUM (L.) R 9381
POLYSTICHUM FILIX-MAS (L.) R
VAR. FILIX-MAS 9384
VAR. PALEACEUM METT. 9386
POLYSTICHUM FOENISECII (LOWE 9389
POLYSTICHUM MONTANUM (VOGLER 9391
POLYSTICHUM SPINULOSUM LAM. 9392
SUBSP. DILATATUM (HOFFM.) 9393
SUBSP. SPINULOSUM MULL. 9395
POLYSTICHUM THELYPTERIS (L.) 9396
WOODSIA ILVENSIS (L.) R. BR. 9398
ASPLENIACEES 9404
ASPLENIUM ADIANTUM-NIGRUM L. 9405
SUBSP. CUNEIFOLIUM VIV. 9406
SUBSP. ONOPTERIS L.
ASPLENIUM LANCEOLATUM FORSKA 9408
SUBSP. FONTANUM BERNH.
SUBSP. FORESIACUM LE GRAN 9422
ASPLENIUM MARINUM L.
ASPLENIUM RUTA-MURARIA L. 9435
ASPLENIUM SEPTENTRIONALE (L. 9433
ASPLENIUM TRICHOMANES L. 9439
ASPLENIUM VIRIDE HUDS. 9444
CETERACH OFFICINARUM WILLD. 9445
SCOLOPENDRIUM VULGARE SM.
ATHYRIACEES 9449
ATHYRIUM ALPESTRE (HOPPE) RY 9453
ATHYRIUM FILIX-FEMINA (L.) R 9460
CYSTOPTERIS FRAGILIS (L.) BE 9464
SUBSP. REGIA (L.) DESV. 9469
CYSTOPTERIS MONTANA (LAM.) L 9470
AZOLLACEES 9476
AZOLLA FILICULOIDES LAM. 9473
BLECHNACEES 9479
BLECHNUM SPICANT (L.) WITHG. 9480
DENNSTAEDTIACEES 9482
PTERIDIUM AQUILINUM (L.) KUH 9483
EQUISETACEES 9486
EQUISETUM ARVENSE L.
EQUISETUM HIEMALE L.
EQUISETUM LIMOSUM (L.) WILLD
EQUISETUM MAXIMUM LAM.
EQUISETUM PALUSTRE L.
EQUISETUM RAMOSISSIMUM DESF.
EQUISETUM SILVATICUM L.
EQUISETUM TRACHYODON A. BR.
EQUISETUM VARIEGATUM SCHL.
GRAMMITIDIACEES
GYMNOGRAMME LEPTOPHYLLA (L.)
ISOETACEES
ISOETES LACUSTRE L.
LYCOPODIACEES
LYCOPODIUM ALPINUM L.
LYCOPODIUM ANNOTINUM L.
LYCOPODIUM CLAVATUM L.
LYCOPODIUM INUNDATUM L.
LYCOPODIUM SELAGO L.
MARSILEACEES
PILULARIA GLOBULIFERA L.
OPHIOGLOSSACEES
BOTRYCHIUM LUNARIA (L.) SW.
OPHIOGLOSSUM VULGATUM L.
OSMUNDACEES
OSMUNDA REGALIS L.
POLYPODIACEES
POLYPODIUM VULGARE L.
VAR. SERRATUM WILLD.
SALVINIACEES
SALVINIA NATANS (L.) ALL.
SELAGINELLACEES
SELAGINELLA DENTICULATA (L.)
SELAGINELLA HELVETICA (L.) L
SELAGINELLA SPINOSA P. B.
SINOPTERIDACEES
ALLOSORUS CRISPUS (L.) BERNH
CHEILANTHES FRAGRANS (L.) WE
NOTHOCHLAENA MARANTAE (L.) R

Figure 11 (11 parties)

LISTE COMPLETE DES TAXONS RECENSES DANS LA BANQUE DE DONNEES

Une fois que les numéros des plantes figurant dans les 909 tableaux sont prélevés et triés, on extrait les noms correspondants du fichier floristique complet, dont l'image est le formulaire floristique des végétaux vasculaires de la France. A gauche des noms figurent les numéros séquentiels à 4 chiffres. 3.163 numéros ont été codés ; avec la restitution des rangs taxinomiques supérieurs (aux numéros codés), 3.246 noms sont rassemblés sur ce nouveau formulaire réduit.

Source : MNHN, Paris

PL =	1	K =	1	NV =	1	NVT =	1	SOM =	2	STO =	2	TAB =	2	0	0	0	0	0	NOTHOCHLAENA MARANTAE
PL =	2	K =	3	NV =	2	NVT =	3	SOM =	3	STO =	5	TAB =	2	1	0	0	0	0	ACANTHUS MOLLIS L.
PL =	3	K =	5	NV =	5	NVT =	8	SOM =	2062	STO =	2067	TAB =	964	828	225	40	5	0	ACER CAMPESTRE L.
PL =	4	K =	9	NV =	4	NVT =	12	SOM =	158	STO =	2225	TAB =	39	80	38	1	0	0	ACER MONSPESSULANUM L.
PL =	5	K =	13	NV =	4	NVT =	16	SOM =	21	STO =	2246	TAB =	7	11	2	1	0	0	ACER NEGUNDO L.
PL =	6	K =	14	NV =	5	NVT =	21	SOM =	187	STO =	2433	TAB =	106	63	14	3	1	0	ACER OPALUS MILLER
PL =	7	K =	15	NV =	4	NVT =	25	SOM =	58	STO =	2491	TAB =	18	34	4	2	0	0	SUBSP. ITALUM LAUTH
PL =	8	K =	17	NV =	4	NVT =	29	SOM =	453	STO =	2944	TAB =	287	134	27	5	0	0	ACER PLATANOIDES L.
PL =	9	K =	18	NV =	6	NVT =	35	SOM =	2196	STO =	5140	TAB =	904	803	381	88	18	2	ACER PSEUDOPLATANUS L.
PL =	10	K =	20	NV =	4	NVT =	39	SOM =	127	STO =	5267	TAB =	43	43	28	13	0	0	ADOXA MOSCHATELLINA (T
PL =	11	K =	30	NV =	2	NVT =	41	SOM =	10	STO =	5277	TAB =	9	1	0	0	0	0	AMARANTUS ALBUS L.
PL =	12	K =	38	NV =	1	NVT =	42	SOM =	3	STO =	5280	TAB =	3	0	0	0	0	0	AMARANTUS BLITOIDES WA
PL =	13	K =	40	NV =	4	NVT =	46	SOM =	21	STO =	5301	TAB =	8	8	3	2	0	0	AMARANTUS DEFLEXUS L.
PL =	14	K =	44	NV =	1	NVT =	47	SOM =	2	STO =	5303	TAB =	0	2	0	0	0	0	AMARANTUS HYBRIDUS (L.
PL =	15	K =	46	NV =	4	NVT =	51	SOM =	7	STO =	5310	TAB =	1	3	2	1	0	0	VAR. CRUENTUS
PL =	16	K =	47	NV =	1	NVT =	52	SOM =	1	STO =	5311	TAB =	1	0	0	0	0	0	VAR. PANICULATUS L.
PL =	17	K =	51	NV =	2	NVT =	54	SOM =	2	STO =	5313	TAB =	1	1	0	0	0	0	VAR. CHLOROSTACHYS
PL =	18	K =	55	NV =	4	NVT =	58	SOM =	55	STO =	5368	TAB =	35	13	5	2	0	0	AMARANTUS RETROFLEXUS
PL =	19	K =	56	NV =	2	NVT =	60	SOM =	12	STO =	5380	TAB =	9	3	0	0	0	0	AMARANTUS SILVESTER (D
PL =	20	K =	59	NV =	4	NVT =	64	SOM =	20	STO =	5400	TAB =	10	5	2	3	0	0	COTINUS COCCYGIA (BAUH
PL =	21	K =	60	NV =	1	NVT =	65	SOM =	1	STO =	5401	TAB =	0	1	0	0	0	0	RHUS CORIARIA L.
PL =	22	K =	70	NV =	2	NVT =	67	SOM =	6	STO =	5407	TAB =	5	1	0	0	0	0	VINCA MAJOR L.
PL =	23	K =	71	NV =	6	NVT =	73	SOM =	151	STO =	5558	TAB =	41	40	15	19	19	17	VINCA MINOR L.
PL =	24	K =	75	NV =	6	NVT =	79	SOM =	885	STO =	6443	TAB =	504	210	77	57	33	4	ILEX AQUIFOLIUM L.
PL =	25	K =	83	NV =	6	NVT =	85	SOM =	3153	STO =	9596	TAB =	804	934	810	366	156	83	HEDERA HELIX L.
PL =	26	K =	85	NV =	3	NVT =	88	SOM =	17	STO =	9613	TAB =	10	6	1	0	0	0	ARISTOLOCHIA ALTISSIMA
PL =	27	K =	86	NV =	4	NVT =	92	SOM =	45	STO =	9658	TAB =	25	11	7	2	0	0	ARISTOLOCHIA CLEMATITI
PL =	28	K =	89	NV =	3	NVT =	95	SOM =	24	STO =	9682	TAB =	12	10	2	0	0	0	ARISTOLOCHIA PISTOLOCH
PL =	29	K =	90	NV =	2	NVT =	97	SOM =	10	STO =	9692	TAB =	9	1	0	0	0	0	ARISTOLOCHIA ROTUNDA L
PL =	30	K =	92	NV =	5	NVT =	102	SOM =	186	STO =	9878	TAB =	89	65	25	4	3	0	ASARUM EUROPAEUM L.
PL =	31	K =	94	NV =	1	NVT =	103	SOM =	1	STO =	9879	TAB =	1	0	0	0	0	0	ASCLEPIAS CORNUTI DECA
PL =	32	K =	97	NV =	2	NVT =	105	SOM =	9	STO =	9888	TAB =	8	1	0	0	0	0	VINCETOXICUM NIGRUM MO
PL =	33	K =	98	NV =	4	NVT =	109	SOM =	623	STO =	10511	TAB =	448	166	7	2	0	0	VINCETOXICUM OFFICINAL
PL =	34	K =	105	NV =	5	NVT =	114	SOM =	198	STO =	10709	TAB =	99	52	40	6	1	0	IMPATIENS NOLI-TANGERE
PL =	35	K =	106	NV =	5	NVT =	119	SOM =	63	STO =	10772	TAB =	32	15	11	4	0	1	IMPATIENS PARVIFLORA D
PL =	36	K =	107	NV =	6	NVT =	125	SOM =	254	STO =	11026	TAB =	78	76	62	17	12	9	IMPATIENS ROYLEI WALPE
PL =	37	K =	112	NV =	2	NVT =	127	SOM =	6	STO =	11032	TAB =	4	2	0	0	0	0	BERBERIS AQUIFOLIA (NU
PL =	38	K =	113	NV =	5	NVT =	132	SOM =	175	STO =	11207	TAB =	125	39	8	2	1	0	BERBERIS VULGARIS L.
PL =	39	K =	115	NV =	1	NVT =	133	SOM =	4	STO =	11211	TAB =	4	0	0	0	0	0	VAR. VULGARIS
PL =	40	K =	119	NV =	6	NVT =	139	SOM =	1207	STO =	12418	TAB =	253	379	303	150	96	26	ALNUS GLUTINOSA (L.) G
PL =	41	K =	120	NV =	6	NVT =	145	SOM =	569	STO =	12987	TAB =	184	231	112	31	7	4	ALNUS INCANA (L.) MOEN
PL =	42	K =	121	NV =	2	NVT =	147	SOM =	21	STO =	13008	TAB =	18	3	0	0	0	0	ALNUS VIRIDIS (CHAIX)
PL =	43	K =	125	NV =	6	NVT =	153	SOM =	426	STO =	13434	TAB =	162	99	59	40	31	35	BETULA PUBESCENS EHRH.
PL =	44	K =	126	NV =	3	NVT =	156	SOM =	11	STO =	13445	TAB =	0	0	4	5	2	0	VAR. CARPATICA WALD
PL =	45	K =	128	NV =	2	NVT =	158	SOM =	2	STO =	13447	TAB =	0	1	1	0	0	0	VAR. PUBESCENS
PL =	46	K =	129	NV =	6	NVT =	164	SOM =	791	STO =	14238	TAB =	465	220	84	14	6	2	BETULA VERRUCOSA EHRH.
PL =	47	K =	147	NV =	1	NVT =	165	SOM =	1	STO =	14239	TAB =	1	0	0	0	0	0	ANCHUSA OFFICINALIS L.
PL =	48	K =	152	NV =	1	NVT =	166	SOM =	1	STO =	14240	TAB =	1	0	0	0	0	0	ASPERUGO PROCUMBENS L.
PL =	49	K =	154	NV =	1	NVT =	167	SOM =	2	STO =	14242	TAB =	2	0	0	0	0	0	BORRAGO OFFICINALIS L.
PL =	50	K =	165	NV =	1	NVT =	168	SOM =	2	STO =	14244	TAB =	2	0	0	0	0	0	CYNOGLOSSUM CRETICUM M
PL =	51	K =	166	NV =	1	NVT =	169	SOM =	1	STO =	14245	TAB =	1	0	0	0	0	0	CYNOGLOSSUM DIOSCORIDI
PL =	52	K =	167	NV =	3	NVT =	172	SOM =	6	STO =	14251	TAB =	4	1	0	1	0	0	CYNOGLOSSUM GERMANICUM
PL =	53	K =	168	NV =	2	NVT =	174	SOM =	29	STO =	14280	TAB =	23	6	0	0	0	0	CYNOGLOSSUM OFFICINALE
PL =	54	K =	173	NV =	1	NVT =	175	SOM =	1	STO =	14281	TAB =	1	0	0	0	0	0	ECHIUM ITALICUM L.
PL =	55	K =	179	NV =	2	NVT =	177	SOM =	3	STO =	14284	TAB =	2	1	0	0	0	0	ECHIUM PLANTAGINEUM L.
PL =	56	K =	180	NV =	3	NVT =	180	SOM =	183	STO =	14467	TAB =	143	31	9	0	0	0	ECHIUM VULGARE L.
PL =	57	K =	181	NV =	2	NVT =	182	SOM =	12	STO =	14479	TAB =	11	1	0	0	0	0	SUBSP. PUSTULATUM S
PL =	58	K =	187	NV =	1	NVT =	183	SOM =	1	STO =	14480	TAB =	1	0	0	0	0	0	HELIOTROPIUM CURASSAVI
PL =	59	K =	188	NV =	3	NVT =	186	SOM =	19	STO =	14499	TAB =	11	6	2	0	0	0	HELIOTROPIUM EUROPAEUM
PL =	60	K =	192	NV =	2	NVT =	188	SOM =	6	STO =	14505	TAB =	1	5	0	0	0	0	LAPPULA ECHINATA GILIB
PL =	61	K =	194	NV =	1	NVT =	189	SOM =	8	STO =	14513	TAB =	8	0	0	0	0	0	LITHOSPERMUM APULUM VA
PL =	62	K =	195	NV =	2	NVT =	191	SOM =	21	STO =	14534	TAB =	17	4	0	0	0	0	LITHOSPERMUM ARVENSE L
PL =	63	K =	198	NV =	2	NVT =	193	SOM =	2	STO =	14536	TAB =	1	1	0	0	0	0	LITHOSPERMUM DIFFUSUM
PL =	64	K =	199	NV =	1	NVT =	194	SOM =	5	STO =	14541	TAB =	0	5	0	0	0	0	LITHOSPERMUM FRUTICOSU
PL =	65	K =	201	NV =	2	NVT =	196	SOM =	36	STO =	14577	TAB =	30	6	0	0	0	0	LITHOSPERMUM OFFICINAL
PL =	66	K =	203	NV =	4	NVT =	200	SOM =	63	STO =	14640	TAB =	35	24	3	0	1	0	LITHOSPERMUM PURPUREO-
PL =	67	K =	204	NV =	3	NVT =	203	SOM =	18	STO =	14658	TAB =	11	6	0	1	0	0	LYCOPSIS ARVENSIS L.
PL =	68	K =	209	NV =	2	NVT =	205	SOM =	47	STO =	14705	TAB =	36	11	0	0	0	0	MYOSOTIS ARVENSIS (L.)
PL =	69	K =	210	NV =	3	NVT =	208	SOM =	60	STO =	14765	TAB =	43	16	1	0	0	0	MYOSOTIS COLLINA HOFFM
PL =	70	K =	211	NV =	2	NVT =	210	SOM =	26	STO =	14791	TAB =	25	1	0	0	0	0	MYOSOTIS MICRANTHA PAL
PL =	71	K =	214	NV =	3	NVT =	213	SOM =	27	STO =	14818	TAB =	17	9	1	0	0	0	MYOSOTIS SCORPIOIDES (
PL =	72	K =	216	NV =	4	NVT =	217	SOM =	24	STO =	14842	TAB =	12	7	3	2	0	0	SUBSP. CAESPITOSA S
PL =	73	K =	220	NV =	3	NVT =	220	SOM =	64	STO =	14906	TAB =	40	22	2	0	0	0	SUBSP. PALUSTRIS (L
PL =	74	K =	224	NV =	3	NVT =	223	SOM =	94	STO =	15000	TAB =	66	25	3	0	0	0	MYOSOTIS SILVATICA (EH
PL =	75	K =	225	NV =	3	NVT =	226	SOM =	88	STO =	15088	TAB =	72	15	1	0	0	0	SUBSP. ALPESTRIS SC
PL =	76	K =	230	NV =	2	NVT =	228	SOM =	11	STO =	15099	TAB =	6	5	0	0	0	0	MYOSOTIS VERSICOLOR SM
PL =	77	K =	243	NV =	2	NVT =	230	SOM =	22	STO =	15121	TAB =	21	1	0	0	0	0	ONOSMA ECHIOIDES L.
PL =	78	K =	245	NV =	2	NVT =	232	SOM =	32	STO =	15153	TAB =	18	14	0	0	0	0	SUBSP. FASTIGIATUM
PL =	79	K =	249	NV =	1	NVT =	233	SOM =	1	STO =	15154	TAB =	1	0	0	0	0	0	ONOSMA TAURICUM WILLD.
PL =	80	K =	252	NV =	2	NVT =	235	SOM =	36	STO =	15190	TAB =	18	18	0	0	0	0	PULMONARIA AFFINIS JOR
PL =	81	K =	255	NV =	1	NVT =	236	SOM =	19	STO =	15209	TAB =	19	0	0	0	0	0	PULMONARIA ANGUSTIFOLI
PL =	82	K =	257	NV =	3	NVT =	239	SOM =	28	STO =	15237	TAB =	22	3	3	0	0	0	SUBSP. AZUREA BESSE
PL =	83	K =	258	NV =	1	NVT =	240	SOM =	5	STO =	15242	TAB =	5	0	0	0	0	0	SUBSP. LONGIFOLIA B
PL =	84	K =	259	NV =	2	NVT =	242	SOM =	111	STO =	15353	TAB =	103	8	0	0	0	0	SUBSP. TUBEROSA SCH
PL =	85	K =	262	NV =	2	NVT =	244	SOM =	2	STO =	15355	TAB =	1	1	0	0	0	0	PULMONARIA MONTANA LEJ
PL =	86	K =	263	NV =	1	NVT =	245	SOM =	1	STO =	15356	TAB =	1	0	0	0	0	0	SUBSP. MOLLIS (WOLF
PL =	87	K =	265	NV =	4	NVT =	249	SOM =	182	STO =	15538	TAB =	83	72	20	7	0	0	PULMONARIA OFFICINALIS
PL =	88	K =	266	NV =	2	NVT =	251	SOM =	12	STO =	15550	TAB =	3	9	0	0	0	0	SUBSP. MACULOSA HAY
PL =	89	K =	267	NV =	5	NVT =	256	SOM =	152	STO =	15702	TAB =	24	46	59	15	8	0	SUBSP. OBSCURA DUMO
PL =	90	K =	268	NV =	2	NVT =	258	SOM =	12	STO =	15714	TAB =	0	1	11	0	0	0	SUBSP. OFFICINALIS
PL =	91	K =	271	NV =	4	NVT =	262	SOM =	413	STO =	16127	TAB =	226	149	35	3	0	0	SYMPHYTUM OFFICINALE L
PL =	92	K =	273	NV =	3	NVT =	265	SOM =	18	STO =	16145	TAB =	8	8	2	0	0	0	SYMPHYTUM TUBEROSUM L.
PL =	93	K =	283	NV =	2	NVT =	267	SOM =	3	STO =	16148	TAB =	2	1	0	0	0	0	BUDDLEA VARIABILIS HEM
PL =	94	K =	285	NV =	6	NVT =	273	SOM =	750	STO =	16898	TAB =	192	154	135	122	107	40	BUXUS SEMPERVIRENS L.
PL =	95	K =	296	NV =	4	NVT =	277	SOM =	53	STO =	16951	TAB =	6	25	20	2	0	0	CERATONIA SILIQUA L.
PL =	96	K =	297	NV =	2	NVT =	279	SOM =	6	STO =	16957	TAB =	5	1	0	0	0	0	CERCIS SILIQUASTRUM L.
PL =	97	K =	298	NV =	1	NVT =	280	SOM =	1	STO =	16958	TAB =	1	0	0	0	0	0	GLEDITSCHIA TRIACANTHO
PL =	98	K =	301	NV =	3	NVT =	283	SOM =	7	STO =	16965	TAB =	3	3	1	0	0	0	CALLITRICHE HAMULATA K
PL =	99	K =	302	NV =	6	NVT =	289	SOM =	88	STO =	17053	TAB =	20	23	33	4	5	3	CALLITRICHE OBTUSANGUL
PL =	100	K =	304	NV =	2	NVT =	291	SOM =	2	STO =	17055	TAB =	1	1	0	0	0	0	CALLITRICHE POLYMORPHA
PL =	101	K =	309	NV =	1	NVT =	292	SOM =	1	STO =	17056	TAB =	1	0	0	0	0	0	CALLITRICHE VERNA L.
PL =	102	K =	312	NV =	3	NVT =	295	SOM =	12	STO =	17068	TAB =	2	7	3	0	0	0	CAMPANULA ALPESTRIS AL
PL =	103	K =	313	NV =	2	NVT =	297	SOM =	12	STO =	17080	TAB =	9	3	0	0	0	0	CAMPANULA BARBATA L.
PL =	104	K =	320	NV =	3	NVT =	300	SOM =	48	STO =	17128	TAB =	37	10	1	0	0	0	CAMPANULA COCHLEARIIFO
PL =	105	K =	322	NV =	3	NVT =	303	SOM =	18	STO =	17146	TAB =	3	11	4	0	0	0	VAR. FICARIOIDES TI
PL =	106	K =	329	NV =	3	NVT =	306	SOM =	174	STO =	17320	TAB =	133	39	2	0	0	0	CAMPANULA GLOMERATA L.
PL =	107	K =	334	NV =	1	NVT =	307	SOM =	3	STO =	17323	TAB =	3	0	0	0	0	0	SUBSP. GLOMERATA
PL =	108	K =	336	NV =	1	NVT =	308	SOM =	3	STO =	17326	TAB =	0	3	0	0	0	0	CAMPANULA LANCEOLATA L
PL =	109	K =	337	NV =	3	NVT =	311	SOM =	8	STO =	17334	TAB =	4	3	1	0	0	0	CAMPANULA LATIFOLIA L.
PL =	110	K =	338	NV =	3	NVT =	314	SOM =	21	STO =	17355	TAB =	11	6	4	0	0	0	CAMPANULA LINIFOLIA SC

Figure 12 (début de la liste)

COMPTAGE DES OBSERVATIONS PAR CLASSE D'ABONDANCE-DOMINANCE

La plante n° 110 (PL = 110), ***Campanula linifolia***, a été observée 21 fois (SOM = 21) sous trois modalités d'abondance-dominance (NV = 3) : 11 fois avec + ; 6 fois avec 1 et, 4 fois avec 2. Le nombre total d'observations cumulées jusqu'à la plante 110 est de 17.355. La première plante (PL = 1), ***Nothochlaena marantae***, correspond à une erreur qui a été corrigée depuis.

Source : MNHN, Paris

PL =	3051	K =	8789	NV =	1	NVT =	8604	SOM =	1	STO =	288855	TAB =	1	0	0	0	0	0	POTAMOGETON RUFESCENS
PL =	3052	K =	8798	NV =	1	NVT =	8605	SOM =	1	STO =	288856	TAB =	0	1	0	0	0	0	x POTAMOGETON ZIZI MERT.
PL =	3053	K =	8806	NV =	6	NVT =	8611	SOM =	357	STO =	289213	TAB =	152	151	35	13	3	3	RUSCUS ACULEATUS L.
PL =	3054	K =	8811	NV =	5	NVT =	8616	SOM =	60	STO =	289273	TAB =	7	27	20	5	1	0	SCHEUCHZERIA PALUSTRIS
PL =	3055	K =	8813	NV =	5	NVT =	8621	SOM =	177	STO =	289450	TAB =	41	84	45	6	1	0	SMILAX ASPERA L.
PL =	3056	K =	8819	NV =	3	NVT =	8624	SOM =	4	STO =	289454	TAB =	0	0	2	1	1	0	SUBSP. BORDEREI FOC
PL =	3057	K =	8823	NV =	3	NVT =	8627	SOM =	3	STO =	289457	TAB =	1	1	0	0	1	0	SPARGANIUM MINIMUM FRI
PL =	3058	K =	8824	NV =	6	NVT =	8633	SOM =	33	STO =	289490	TAB =	8	8	4	2	9	2	SPARGANIUM RAMOSUM CUR
PL =	3059	K =	8825	NV =	4	NVT =	8637	SOM =	4	STO =	289494	TAB =	1	1	0	1	1	0	SUBSP. NEGLECTUM BE
PL =	3060	K =	8827	NV =	5	NVT =	8642	SOM =	21	STO =	289515	TAB =	8	3	4	2	4	0	SPARGANIUM SIMPLEX HUD
PL =	3061	K =	8829	NV =	3	NVT =	8645	SOM =	662	STO =	290177	TAB =	439	190	33	0	0	0	PARIS QUADRIFOLIA L.
PL =	3062	K =	8831	NV =	6	NVT =	8651	SOM =	34	STO =	290211	TAB =	4	6	5	4	11	4	TYPHA ANGUSTIFOLIA L.
PL =	3063	K =	8836	NV =	6	NVT =	8657	SOM =	59	STO =	290270	TAB =	21	14	9	7	6	2	TYPHA LATIFOLIA L.
PL =	3064	K =	8838	NV =	1	NVT =	8658	SOM =	2	STO =	290272	TAB =	0	2	0	0	0	0	TYPHA MINIMA FUNK
PL =	3065	K =	8846	NV =	3	NVT =	8661	SOM =	11	STO =	290283	TAB =	7	2	2	0	0	0	ZANNICHELLIA PALUSTRIS
PL =	3066	K =	9006	NV =	2	NVT =	8663	SOM =	4	STO =	290287	TAB =	2	2	0	0	0	0	CUPRESSUS SEMPERVIRENS
PL =	3067	K =	9007	NV =	6	NVT =	8669	SOM =	815	STO =	291102	TAB =	447	273	66	16	10	3	JUNIPERUS COMMUNIS L.
PL =	3068	K =	9008	NV =	1	NVT =	8670	SOM =	2	STO =	291104	TAB =	2	0	0	0	0	0	SUBSP. COMMUNIS
PL =	3069	K =	9009	NV =	6	NVT =	8676	SOM =	157	STO =	291261	TAB =	98	21	16	11	10	1	SUBSP. NANA WILLD.
PL =	3070	K =	9010	NV =	5	NVT =	8681	SOM =	167	STO =	291428	TAB =	59	76	23	8	1	0	JUNIPERUS OXYCEDRUS L.
PL =	3071	K =	9013	NV =	5	NVT =	8686	SOM =	40	STO =	291468	TAB =	11	11	7	8	3	0	JUNIPERUS PHOENICEA L.
PL =	3072	K =	9014	NV =	2	NVT =	8688	SOM =	3	STO =	291471	TAB =	0.	0	1	2	0	0	JUNIPERUS SABINA L.
PL =	3073	K =	9015	NV =	3	NVT =	8691	SOM =	5	STO =	291476	TAB =	0	1	2	2	0	0	JUNIPERUS THURIFERA L.
PL =	3074	K =	9018	NV =	4	NVT =	8695	SOM =	22	STO =	291498	TAB =	3	7	10	2	0	0	EPHEDRA DISTACHYA L.
PL =	3075	K =	9021	NV =	2	NVT =	8697	SOM =	3	STO =	291501	TAB =	1	2	0	0	0	0	EPHEDRA MAJOR HOST.
PL =	3076	K =	9023	NV =	1	NVT =	8698	SOM =	1	STO =	291502	TAB =	1	0	0	0	0	0	SUBSP. VILLARSI G.
PL =	3077	K =	9027	NV =	6	NVT =	8704	SOM =	1164	STO =	292666	TAB =	414	230	136	120	181	83	ABIES ALBA MILL.
PL =	3078	K =	9030	NV =	1	NVT =	8705	SOM =	1	STO =	292667	TAB =	0	0	1	0	0	0	CEDRUS ATLANTICA MANET
PL =	3079	K =	9031	NV =	6	NVT =	8711	SOM =	111	STO =	292778	TAB =	24	9	21	25	27	5	LARIX DECIDUA MILL.
PL =	3080	K =	9032	NV =	6	NVT =	8717	SOM =	618	STO =	293396	TAB =	295	145	64	33	74	7	PICEA EXCELSA (LAM.) L
PL =	3081	K =	9033	NV =	2	NVT =	8719	SOM =	9	STO =	293405	TAB =	8	1	0	0	0	0	PINUS CEMBRA L.
PL =	3082	K =	9034	NV =	6	NVT =	8725	SOM =	161	STO =	293566	TAB =	37	42	23	36	21	2	PINUS HALEPENSIS MILL.
PL =	3083	K =	9035	NV =	4	NVT =	8729	SOM =	15	STO =	293581	TAB =	4	5	3	3	0	0	PINUS LARICIO POIR.
PL =	3084	K =	9036	NV =	6	NVT =	8735	SOM =	43	STO =	293624	TAB =	6	5	3	7	16	6	RACE AUSTRIACA HOSS
PL =	3085	K =	9037	NV =	1	NVT =	8736	SOM =	1	STO =	293625	TAB =	0	0	1	0	0	0	RACE CORSICANA LOUD
PL =	3086	K =	9039	NV =	2	NVT =	8738	SOM =	9	STO =	293634	TAB =	8	1	0	0	0	0	RACE SALZMANNI DUNA
PL =	3087	K =	9040	NV =	5	NVT =	8743	SOM =	33	STO =	293667	TAB =	24	5	2	1	1	0	PINUS MONTANA MILL.
PL =	3088	K =	9042	NV =	6	NVT =	8749	SOM =	155	STO =	293822	TAB =	41	22	22	25	33	12	RACE UNCINATA RAM.
PL =	3089	K =	9043	NV =	6	NVT =	8755	SOM =	172	STO =	293994	TAB =	57	41	25	16	21	12	PINUS PINASTER SOLAND.
PL =	3090	K =	9044	NV =	5	NVT =	8760	SOM =	30	STO =	294024	TAB =	10	13	1	5	0	1	PINUS PINEA L.
PL =	3091	K =	9045	NV =	6	NVT =	8766	SOM =	679	STO =	294703	TAB =	301	137	73	74	52	42	PINUS SILVESTRIS L.
PL =	3092	K =	9047	NV =	3	NVT =	8769	SOM =	8	STO =	294711	TAB =	4	3	1	0	0	0	PSEUDOTSUGA DOUGLASII
PL =	3093	K =	9049	NV =	5	NVT =	8774	SOM =	44	STO =	294755	TAB =	17	9	9	6	3	0	TAXUS BACCATA L.
PL =	3094	K =	9303	NV =	1	NVT =	8775	SOM =	1	STO =	294756	TAB =	0	1	0	0	0	0	ADIANTUM CAPILLUS-VENE
PL =	3095	K =	9305	NV =	2	NVT =	8777	SOM =	22	STO =	294778	TAB =	15	7	0	0	0	0	ASPIDIUM ACULEATUM DOE
PL =	3096	K =	9306	NV =	2	NVT =	8779	SOM =	38	STO =	294816	TAB =	35	3	0	0	0	0	SUBSP. ACULEATUM
PL =	3097	K =	9307	NV =	4	NVT =	8783	SOM =	7	STO =	294823	TAB =	3	1	2	1	0	0	SUBSP. ANGULARE KIT
PL =	3098	K =	9308	NV =	3	NVT =	8786	SOM =	27	STO =	294850	TAB =	16	8	3	0	0	0	SUBSP. LOBATUM (HUD
PL =	3099	K =	9310	NV =	2	NVT =	8788	SOM =	37	STO =	294887	TAB =	33	4	0	0	0	0	ASPIDIUM LONCHITIS (L.
PL =	3100	K =	9311	NV =	4	NVT =	8792	SOM =	51	STO =	294938	TAB =	33	13	3	0	2	0	DRYOPTERIS LINNAEANA C
PL =	3101	K =	9312	NV =	3	NVT =	8795	SOM =	10	STO =	294948	TAB =	5	2	3	0	0	0	DRYOPTERIS PHEGOPTERIS
PL =	3102	K =	9313	NV =	5	NVT =	8800	SOM =	39	STO =	294987	TAB =	25	10	1	2	1	0	DRYOPTERIS ROBERTIANA
PL =	3103	K =	9315	NV =	2	NVT =	8802	SOM =	7	STO =	294994	TAB =	4	3	0	0	0	0	POLYSTICHUM CRISTATUM
PL =	3104	K =	9316	NV =	6	NVT =	8808	SOM =	1030	STO =	296024	TAB =	673	284	59	9	3	2	POLYSTICHUM FILIX-MAS
PL =	3105	K =	9319	NV =	2	NVT =	8810	SOM =	3	STO =	296027	TAB =	2	0	1	0	0	0	VAR. PALEACEUM METT
PL =	3106	K =	9321	NV =	1	NVT =	8811	SOM =	1	STO =	296028	TAB =	0	1	0	0	0	0	POLYSTICHUM FOENISECII
PL =	3107	K =	9322	NV =	2	NVT =	8813	SOM =	3	STO =	296031	TAB =	2	0	1	0	0	0	POLYSTICHUM MONTANUM (
PL =	3108	K =	9326	NV =	5	NVT =	8818	SOM =	492	STO =	296523	TAB =	323	150	15	3	1	0	POLYSTICHUM SPINULOSUM
PL =	3109	K =	9327	NV =	4	NVT =	8822	SOM =	143	STO =	296666	TAB =	78	41	18	6	0	0	SUBSP. DILATATUM (H
PL =	3110	K =	9328	NV =	3	NVT =	8825	SOM =	134	STO =	296800	TAB =	102	28	4	0	0	0	SUBSP. SPINULOSUM M
PL =	3111	K =	9331	NV =	5	NVT =	8830	SOM =	32	STO =	296832	TAB =	3	7	9	8	5	0	POLYSTICHUM THELYPTERI
PL =	3112	K =	9335	NV =	1	NVT =	8831	SOM =	1	STO =	296833	TAB =	0	1	0	0	0	0	WOODSIA ILVENSIS (L.)
PL =	3113	K =	9340	NV =	3	NVT =	8834	SOM =	104	STO =	296937	TAB =	62	38	4	0	0	0	ASPLENIUM ADIANTUM-NIG
PL =	3114	K =	9342	NV =	1	NVT =	8835	SOM =	1	STO =	296938	TAB =	0	1	0	0	0	0	SUBSP. CUNEIFOLIUM
PL =	3115	K =	9344	NV =	3	NVT =	8838	SOM =	54	STO =	296992	TAB =	34	19	1	0	0	0	SUBSP. ONOPTERIS L.
PL =	3116	K =	9354	NV =	2	NVT =	8840	SOM =	7	STO =	296999	TAB =	5	2	0	0	0	0	ASPLENIUM LANCEOLATUM
PL =	3117	K =	9355	NV =	3	NVT =	8843	SOM =	5	STO =	297004	TAB =	3	1	1	0	0	0	SUBSP. FONTANUM BER
PL =	3118	K =	9356	NV =	1	NVT =	8844	SOM =	16	STO =	297020	TAB =	16	0	0	0	0	0	SUBSP. FORESIACUM L
PL =	3119	K =	9362	NV =	2	NVT =	8846	SOM =	14	STO =	297034	TAB =	10	4	0	0	0	0	ASPLENIUM MARINUM L.
PL =	3120	K =	9364	NV =	2	NVT =	8848	SOM =	73	STO =	297107	TAB =	46	27	0	0	0	0	ASPLENIUM RUTA-MURARIA
PL =	3121	K =	9367	NV =	2	NVT =	8850	SOM =	40	STO =	297147	TAB =	30	10	0	0	0	0	ASPLENIUM SEPTENTRIONA
PL =	3122	K =	9368	NV =	3	NVT =	8853	SOM =	233	STO =	297380	TAB =	172	58	3	0	0	0	ASPLENIUM TRICHOMANES
PL =	3123	K =	9369	NV =	2	NVT =	8855	SOM =	43	STO =	297423	TAB =	41	2	0	0	0	0	ASPLENIUM VIRIDE HUDS.
PL =	3124	K =	9370	NV =	2	NVT =	8857	SOM =	34	STO =	297457	TAB =	20	14	0	0	0	0	CETERACH OFFICINARUM W
PL =	3125	K =	9372	NV =	4	NVT =	8861	SOM =	103	STO =	297560	TAB =	43	37	18	5	0	0	SCOLOPENDRIUM VULGARE
PL =	3126	K =	9373	NV =	3	NVT =	8864	SOM =	7	STO =	297567	TAB =	3	3	1	0	0	0	NOTHOCHLAENA MARANTAE
PL =	3127	K =	9374	NV =	2	NVT =	8866	SOM =	12	STO =	297579	TAB =	10	2	0	0	0	0	ATHYRIUM ALPESTRE (HOP
PL =	3128	K =	9375	NV =	6	NVT =	8872	SOM =	957	STO =	298536	TAB =	589	271	79	15	2	1	ATHYRIUM FILIX-FEMINA
PL =	3129	K =	9376	NV =	2	NVT =	8874	SOM =	46	STO =	298582	TAB =	44	2	0	0	0	0	CYSTOPTERIS FRAGILIS (
PL =	3130	K =	9380	NV =	2	NVT =	8876	SOM =	3	STO =	298585	TAB =	2	1	0	0	0	0	SUBSP. REGIA (L.) D
PL =	3131	K =	9381	NV =	1	NVT =	8877	SOM =	1	STO =	298586	TAB =	1	0	0	0	0	0	CYSTOPTERIS MONTANA (L
PL =	3132	K =	9384	NV =	1	NVT =	8878	SOM =	1	STO =	298587	TAB =	0	0	0	0	0	1	AZOLLA FILICULOIDES LA
PL =	3133	K =	9386	NV =	3	NVT =	8881	SOM =	70	STO =	298657	TAB =	44	23	3	0	0	0	BLECHNUM SPICANT (L.)
PL =	3134	K =	9389	NV =	6	NVT =	8887	SOM =	1015	STO =	299672	TAB =	382	280	169	88	41	55	PTERIDIUM AQUILINUM (L
PL =	3135	K =	9391	NV =	4	NVT =	8891	SOM =	329	STO =	300001	TAB =	193	115	20	1	0	0	EQUISETUM ARVENSE L.
PL =	3136	K =	9392	NV =	5	NVT =	8896	SOM =	31	STO =	300032	TAB =	15	8	6	1	1	0	EQUISETUM HIEMALE L.
PL =	3137	K =	9393	NV =	6	NVT =	8902	SOM =	176	STO =	300208	TAB =	75	60	21	5	9	6	EQUISETUM LIMOSUM (L.)
PL =	3138	K =	9395	NV =	3	NVT =	8905	SOM =	7	STO =	300215	TAB =	5	1	0	0	1	0	EQUISETUM MAXIMUM LAM.
PL =	3139	K =	9396	NV =	4	NVT =	8909	SOM =	213	STO =	300428	TAB =	120	55	36	2	0	0	EQUISETUM PALUSTRE L.
PL =	3140	K =	9398	NV =	4	NVT =	8913	SOM =	39	STO =	300467	TAB =	23	10	5	1	0	0	EQUISETUM RAMOSISSIMUM
PL =	3141	K =	9404	NV =	2	NVT =	8915	SOM =	16	STO =	300483	TAB =	12	4	0	0	0	0	EQUISETUM SILVATICUM L
PL =	3142	K =	9405	NV =	3	NVT =	8918	SOM =	13	STO =	300496	TAB =	8	4	1	0	0	0	EQUISETUM TRACHYODON A
PL =	3143	K =	9406	NV =	3	NVT =	8921	SOM =	19	STO =	300515	TAB =	5	13	1	0	0	0	EQUISETUM VARIEGATUM S
PL =	3144	K =	9408	NV =	1	NVT =	8922	SOM =	1	STO =	300516	TAB =	1	0	0	0	0	0	GYMNOGRAMME LEPTOPHYLL
PL =	3145	K =	9422	NV =	4	NVT =	8926	SOM =	4	STO =	300520	TAB =	1	1	0	0	1	1	ISOETES LACUSTRE L.
PL =	3146	K =	9435	NV =	2	NVT =	8928	SOM =	2	STO =	300522	TAB =	1	0	1	0	0	0	LYCOPODIUM ALPINUM L.
PL =	3147	K =	9438	NV =	3	NVT =	8931	SOM =	7	STO =	300529	TAB =	4	2	0	1	0	0	LYCOPODIUM ANNOTINUM L
PL =	3148	K =	9439	NV =	3	NVT =	8934	SOM =	3	STO =	300532	TAB =	1	1	1	0	0	0	LYCOPODIUM CLAVATUM L.
PL =	3149	K =	9444	NV =	4	NVT =	8938	SOM =	16	STO =	300548	TAB =	6	6	2	2	0	0	LYCOPODIUM INUNDATUM L
PL =	3150	K =	9445	NV =	1	NVT =	8939	SOM =	19	STO =	300567	TAB =	19	0	0	0	0	0	LYCOPODIUM SELAGO L.
PL =	3151	K =	9449	NV =	1	NVT =	8940	SOM =	2	STO =	300569	TAB =	0	2	0	0	0	0	PILULARIA GLOBULIFERA
PL =	3152	K =	9453	NV =	3	NVT =	8943	SOM =	88	STO =	300657	TAB =	65	19	4	0	0	0	BOTRYCHIUM LUNARIA (L.
PL =	3153	K =	9460	NV =	2	NVT =	8945	SOM =	10	STO =	300667	TAB =	5	5	0	0	0	0	OPHIOGLOSSUM VULGATUM
PL =	3154	K =	9464	NV =	4	NVT =	8949	SOM =	12	STO =	300679	TAB =	6	3	0	2	1	0	OSMUNDA REGALIS L.
PL =	3155	K =	9469	NV =	5	NVT =	8954	SOM =	332	STO =	301011	TAB =	225	92	13	1	1	0	POLYPODIUM VULGARE L.
PL =	3156	K =	9470	NV =	2	NVT =	8956	SOM =	19	STO =	301030	TAB =	13	6	0	0	0	0	VAR. SERRATUM WILLD
PL =	3157	K =	9476	NV =	6	NVT =	8962	SOM =	44	STO =	301074	TAB =	19	7	6	4	5	3	SALVINIA NATANS (L.) A
PL =	3158	K =	9478	NV =	2	NVT =	8964	SOM =	9	STO =	301083	TAB =	7	2	0	0	0	0	SELAGINELLA DENTICULAT
PL =	3159	K =	9479	NV =	2	NVT =	8966	SOM =	2	STO =	301085	TAB =	0	1	1	0	0	0	SELAGINELLA HELVETICA
PL =	3160	K =	9480	NV =	2	NVT =	8968	SOM =	17	STO =	301102	TAB =	16	1	0	0	0	0	SELAGINELLA SPINOSA P.
PL =	3161	K =	9482	NV =	2	NVT =	8970	SOM =	5	STO =	301107	TAB =	3	2	0	0	0	0	ALLOSORUS CRISPUS (L.)
PL =	3162	K =	9483	NV =	2	NVT =	8972	SOM =	3	STO =	301110	TAB =	2	1	0	0	0	0	CHEILANTHES FRAGRANS (
PL =	3163	K =	9486	NV =	1	NVT =	8973	SOM =	1	STO =	301111	TAB =	0	1	0	0	0	0	NOTHOCHLAENA MARANTAE

BILAN DES OBSERVATIONS

NOMBRE TOTAL DE PLANTES DANS LE FICHIER	:	3163				
NOMBRE TOTAL DE NIVEAUX	:	8973				
NOMBRE CUMULE D' OBSERVATIONS	:	301111				
NOMBRE D' OBSERVATIONS PAR NIVEAU	:	154686	92084	34189	11946	5730	2476

Figure 12 (fin de la liste)

Source : MNHN, Paris

Figure 13

INDICATION DE LA PRECISION DE LA LOCALISATION

Chaque tableau débute par une carte-titre et s'achève par une ligne de "9". Entre ces deux bornes, chaque enregistrement correspond à une station. En haut, les deux premiers tableaux ont la précision maximale (1 dans la colonne de droite). Le phytosociologue a fourni lui-même les coordonnées des relevés qu'il a effectués. Les deux tableaux de ISSLER (au centre) étaient repérés par un nom de lieu-dit : la précision est de 2 (c'est nous qui avons calculé les coordonnées). Les deux derniers tableaux (ceux de RAMEAU) sont repérés par le nom de la commune (précision 3), faute de temps pour rechercher des coordonnées plus précises. Les huit colonnes de chiffres signifient respectivement (de gauche à droite) :

1. Le numéro de l'enregistrement ; 2. Le numéro attribué par le phytosociologue ; 3. Après le nom de la station, la latitude en grades et milligrades ; 4. La longitude (mêmes unités) ; 5. Le numéro minéralogique du département ; 6. L'altitude en mètres ; 7. Le numéro de la commune (code INSEE). Rappelons que le numéro INSEE de la commune appelle le nom de la commune et ses coordonnées ; 8. L'indication de la précision. Enfin, lorsque la précision vaut 3, le nom de la commune est restitué en clair pour contrôle.

Source : MNHN, Paris

```
1145.      18  2 29 RELEVES DANS LES PELOUSES DU BROMION, HOFF.
1146.      97       STRANGENBERG  7  WESTHALTEN              53.292    5.482  68        364 1
1147.      98       STRANGENBERG  8  WESTHALTEN              53.292    5.482  68        364 1
1148.      99       STRANGENBERG  9  WESTHALTEN              53.292    5.482  68        364 1
1149.     100       STRANGENBERG 10  WESTHALTEN              53.292    5.482  68        364 1
1150.     101       ELSCHBERG  1  WASSELONNE                 54.028    5.673  67        520 1
1151.     102       BOLLENBERG  1  WESTHOFFEN                53.262    5.475  67        525 1
1152.     103       SILBERBERG  3  DAHLENHEIM                53.977    5.744  67        081 1
1153.     104       STRANGENBERG  11  WESTHALTEN             53.292    5.482  68        364 1
1154.     105       STRANGENBERG  12  WESTHALTEN             53.292    5.482  68        364 1
1155.     106       STRANGENBERG  13  WESTHALTEN             53.292    5.482  68        364 1
1156.     107       SCHARRACH  3  SCHARRACHGERG              53.982    5.732  67        442 1
1157.     108       BISCHENBERG  1  BISCHOFFSHEIM            53.866    5.702  67        045 1
1158.     109       BATSBERG  1  BOUXWILLER                  54.237    5.693  67        061 1
1159.     110       SOULTZBERG  3  SOULZ LES BAINS           53.974    5.731  67        473 1
1160.     111       BATSBERG  2  BOUXWILLER                  54.240    5.694  67        061 1
1161.     112       JESSELBERG   MOLSHEIM                    53.948    5.713  67        300 1
1162.     113       ROSENBERG  1  ROSENWILLER                53.899    5.666  67        410 1
1163.     114       MONT NATIONAL 1  OBERNAI                 53.859    5.698  67        348 1
1164.     115       GOEFTBERG  1  HOHENGOEFT                 54.058    5.713  67        208 1
1165.     116       WUREMBERG  1  GRESSWILLER                53.918    5.648  67        168 1
1166.     117       ROSENBERG  2  ROSENWILLER                53.899    5.666  67        410 1
1167.     118       STRANGENBERG  14  WESTHALTEN             53.292    5.482  68        364 1
1168.     119       SOULTZBERG  4  SOULTZ LES BAINS          53.974    5.531  67        473 1
1169.     120       BICKENBERG  1  OSENBACH                  53.328    5.432  68        251 1
1170.     121       BISCHENBERG  2  BISCHOFFSHEIM            53.866    5.702  67        045 1
1171.     122       BISCHENBERG  3  BISCHOFFSHEIM            53.866    5.702  67        045 1
1172.     123       BISCHENBERG  4  BISCHOFFSHEIM            53.866    5.702  67        045 1
1173.     124       BISCHENBERG  5  BISCHOFFSHEIM            53.866    5.702  67        045 1
1174.     125       BISCHENBERG  6  BISCHOFFSHEIM            53.866    5.702  67        045 1
1175.    999999999999999999999999999999999999999999999999999999999999999999999999999999999
1176.      18  3 16 RELEVES DANS LES PRAIRIES ET LES FRICHES, HOFF.
1177.     126       GOEFTBERG  2  HOHENGOEFT                 54.058    5.713  67        208 1
1178.     127       KANTZLBERG  1  BERGHEIM                  53.568    5.575  68        028 1
1179.     128       SCHARRACH  3  SCHARRACHBERGHEIM          53.982    5.732  67        442 1
1180.     129       BATSBERG  3  BOUXWILLER                  54.237    5.693  67        061 1
1181.     130       ELSCHBERG  2  WASSELONNE                 54.028    5.673  67        520 1
1182.     131       GOEFTBERG  3  HOHENGOEFT                 54.058    5.713  67        208 1
1183.     132       GOEFTBERG  4  HOHENGOEFT                 54.058    5.713  67        208 1
1184.     133       KRUMMBERG    BERGBIETEN                  53.985    5.686  67        030 1
1185.     134       FLEXBOURG  1                             53.967    5.655  67        139 1
1186.     135       SCHARRACH  4  SCHARRACHBERGHEIM          53.982    5.732  67        442 1
1187.     136       HUNGERBERG  DIMBSTHAL                    54.081    5.596  67        096 1
1188.     137       ROSENBERG  10  EGUISHEIM                 53.386    5.502  68        078 1
1189.     138       ROSENBERG  11  EGUISHEIM                 53.386    5.502  68        078 1
1190.     139       SOULTZBERG  5  SOULTZ LES BAINS          53.974    5.531  67        473 1
1191.     140       BOLLENBERG  2  WESTHALTEN                53.262    5.475  68        364 1
1192.     141       BATSBERG  4  BOUXWILLER                  54.237    5.593  67        061 1
1193.    999999999999999999999999999999999999999999999999999999999999999999999999999999999


1371.      21  5 11 RELEVES DANS LES PINERAIES, P. 68, ISSLER.
1372.     77        ROTLAEUBE (ENSISHEIM-ROGGENHOUSE)       53.21      5.65  68  215 266 2
1373.     78        ROTLAEUBE                               53.21      5.67  68  215 265 2
1374.     79        M.F D'ASPACH (WALBACH)                  53.40      5.45  68  350 354 2
1375.     80        KUGELBERG PRES BERGHEIM                 53.58      5.56  68  375 029 2
1376.     81        SCHOENBERG. SCHAEFERTHAL PRES ORSCHWIR  53.29      5.43  68  400 250 2
1377.     82        FRAUENACKERKOPF PRES HOHRODBERG         53.40      5.34  68  675 142 2
1378.     83        TAENCHEL (GRANDE VERRERIE)              53.59      5.48  68  700 269 2
1379.     84        KALBLIN (FRELAND)                       53.53      5.42  68  750 097 2
1380.     85        VORHOLKOPF (AMMERSCHWIHR)               53.49      5.42  68  750 005 2
1381.     86        HADOT (VALLEE DE KAYSERSBERG)           53.53      5.37  68  850 097 2
1382.     87        DALHUNDEN (RIVE DROITE MODER)           54.24      6.38  67  120 082 2
1383.    999999999999999999999999999999999999999999999999999999999999999999999999999999999
1384.      21  6 16 RELEVES DANS LES SAPINIERES, P. 78, ISSLER.
1385.     56        S-W DE LA M.F D'OSENBUHR                53.34      5.45  68  550 111 2
1386.     57        ENTRE LE PETERNIT ET MUNSTERAECKERLE    53.24      5.39  68  600 112 2
1387.     58        SONDERNACH COL OBERLAUCHEN              53.29      5.24  68  900 311 2
1388.     59        VALLON DE WASSERBOURG                   53.35      5.38  68  550 358 2
1389.     60        M.F DU BAERENHUTTE                      53.55      5.47  68  550 269 2
1390.     61        IBERG PRES DE LA GRANDE VERRERIE        53.47      5.48  68  620 269 2
1391.     62        FORET ENTRE SEELACKER ET ST NICOLAS     53.55      5.50  68  650 269 2
1392.     63        MASSIF DE LA HOHE SCHWERTZ              53.51      5.48  68  650 277 2
1393.     64        COL DE MARBACH                          53.36      5.46  68  740 316 2
1394.     65        VALLON DE ZIMMERBACH                    53.43      5.40  68  750 385 2
1395.     66        FORET DE RETOURNEMER                    53.40      5.17  88  900 531 2
1396.     67        SCHIESSROT, AU DESSUS DU LAC            53.37      5.21  68 1100 204 2
1397.     68        GEISSKOPF (PETERNIT-MUNSTERAECKERLE)    53.24      5.36  68  600 058 2
1398.     69        AERBET (PRES SEWEN)                     53.12      5.06  68  600 307 2
1399.     70        CANTON SCHMEITZRUNTZ (KLINTZEBENE)      53.26      5.26  68  650 188 2
1400.     71        MASSIF DU DRUMONT (RAMERSBACH)          53.24      5.10  68  800 089 2
1401.    999999999999999999999999999999999999999999999999999999999999999999999999999999999


4062.      45 24 20 RELEVES DANS LE GERANIO-CORONILLETUM CORONATAE, P. 500, RAMEAU.
4063.     725       AU-DESSUS RTE D'ETAULES, MESSIGNY       52.674    2.978 21  400 405 3 MESSIGNY-ET-VANTOUX
4064.     705       PIED DU BOIS DE CHATEAULION, VILLEMORO  52.966    3.074 52  420 531 3 VILLEMORON
4065.     706       LES GROLLES, SAUSSY                     52.742    2.918 21  470 589 3 SAUSSY
4066.     707       COMBE A LA DRILLE, MOLOY                52.822    2.983 21  400 421 3 MOLOY
4067.     708       CLAIRIERE AU PIED DES FALAISES, LAMARG  52.816    2.780 21  440 338 3 LAMARGELLE
4068.     712       COMBE A LA VIEILLE, BOUILLAND           52.370    2.709 21  500  92 3 BOUILLAND
4069.     643       ROCHE CHATEAU, MESSIGNY                 52.674    2.978 21  420 408 3 MESSIGNY-ET-VANTOUX
4070.     695       COMBE DE L'HERMITAGE, FIXIN             52.769    2.963 21  400 265 3 FIXIN
4071.     631       FORET DOM. DE LA BONNIERE, TARSUL       52.812    2.940 21  390 620 3 TARSUL
4072.     720       LE MARSAIN, MELIN                       52.216    3.051 21  450 332 3 LABERGEMENT-LES-SEURRE
4073.     532       LES VAUX, NAILLY                        53.582     .983 89  190 274 3 NAILLY
4074.     533       BOIS DU FOUR, VOUTENAY                  52.848    1.609 89  190 485 3 VOUTENAY-SUR-CURE
4075.     709       BOIS DE L'AIGREMONT, LE VAUDONJON       52.799    1.537 59  280 266 3 MONTILLOT
4076.     710       GRANDE VALLEE, VAL DE MERCY             52.974    1.390 59  220 426 3 VAL-DE-MERCY
4077.      26       SOMMET DE L'EBOULIS, CRY SUR ARMANCON   53.008    2.112 89  220 132 3 CRY
4078.     214       BOIS DE BUXIERE, BUXIERES LES FRONCLES  53.657    3.127 52  280  86 3 BUXIERES-LES-FRONCLES
4079.     200       BOIS GEORGES CHAMP, FRONCLES            53.664    3.125 52  265 211 3 FRONCLES
4080.     205       VAL MEUNIER, FRONCLES                   53.664    3.125 52  275 211 3 FRONCLES
4081.     204       VAL MEUNIER, FRONCLES                   53.664    3.125 52  275 211 3 FRONCLES
4082.     211       BOIS DE BUXIERES, BUX. LES FRONCLES     53.657    3.127 52  310  86 3 BUXIERES-LES-FRONCLES
4083.    99999999999999999999999999999999999999999999999999999999999999999999999999
4084.      45 25  4 RELEVES DANS LE SORBO-RHAMNETUM FRANGULAE, P. 422, RAMEAU.
4085.     956       COMBE DE L'ETANG MICHET, VANVEY         53.149    2.634 21    0 655 3 VANVEY
4086.     957       BOIS DE LA MONNAIE, VOULAINES           53.135    2.711 21    0 717 3 VOULAINES-LES-TEMPLIERS
4087.     729       COMBE DE CHAMEROY, AUBERIVE             53.097    3.030 52    0  23 3 AUBERIVE
4088.     731       LE CUL DU CERF, ORQUEVAUX               53.668    3.402 52    0 369 3 ORQUEVAUX
4089.    99999999999999999999999999999999999999999999999999999999999999999999999999
```

Source : MNHN, Paris

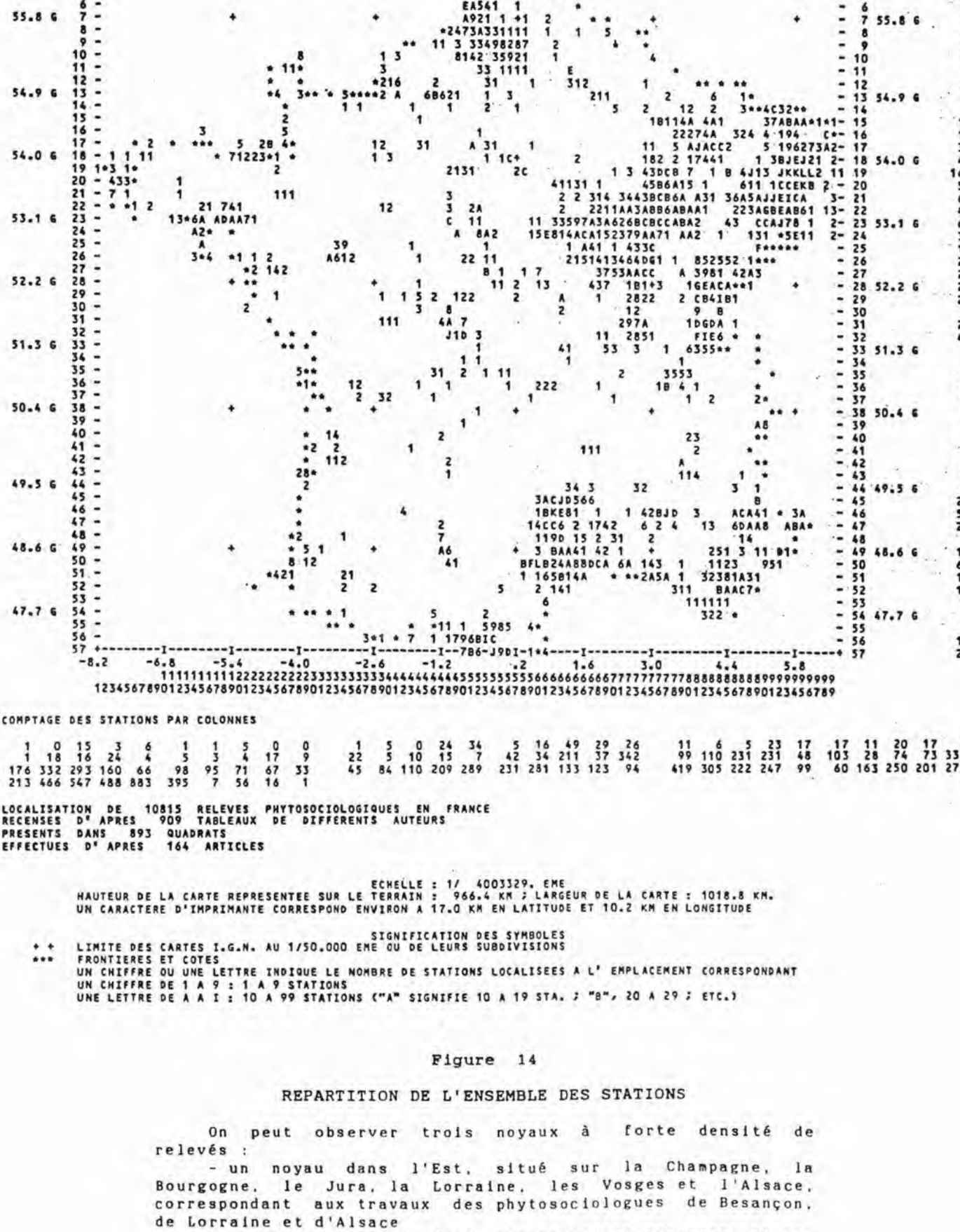

COMPTAGE DES STATIONS PAR COLONNES

1	0	15	3	6	1	1	5	0	0	1	5	0	24	34	5	16	49	29	26	11	6	5	23	17	17	11	20	17	4
1	18	16	24	4	5	3	4	17	9	22	5	10	15	7	42	34	211	37	342	99	110	231	231	48	103	28	74	73	339
176	332	293	160	66	98	95	71	67	33	45	84	110	209	289	231	281	133	123	94	419	305	222	247	99	60	163	250	201	273
213	466	547	488	883	395	7	56	16	1																				

LOCALISATION DE 10815 RELEVES PHYTOSOCIOLOGIQUES EN FRANCE
RECENSES D' APRES 909 TABLEAUX DE DIFFERENTS AUTEURS
PRESENTS DANS 893 QUADRATS
EFFECTUES D' APRES 164 ARTICLES

ECHELLE : 1/ 4003329. EME
HAUTEUR DE LA CARTE REPRESENTEE SUR LE TERRAIN : 966.4 KM ; LARGEUR DE LA CARTE : 1018.8 KM.
UN CARACTERE D'IMPRIMANTE CORRESPOND ENVIRON A 17.0 KM EN LATITUDE ET 10.2 KM EN LONGITUDE

SIGNIFICATION DES SYMBOLES

+ + LIMITE DES CARTES I.G.N. AU 1/50.000 EME OU DE LEURS SUBDIVISIONS
*** FRONTIERES ET COTES
UN CHIFFRE OU UNE LETTRE INDIQUE LE NOMBRE DE STATIONS LOCALISEES A L' EMPLACEMENT CORRESPONDANT
UN CHIFFRE DE 1 A 9 : 1 A 9 STATIONS
UNE LETTRE DE A A I : 10 A 99 STATIONS ("A" SIGNIFIE 10 A 19 STA. ; "B", 20 A 29 ; ETC.)

Figure 14

REPARTITION DE L'ENSEMBLE DES STATIONS

On peut observer trois noyaux à forte densité de relevés :

- un noyau dans l'Est, situé sur la Champagne, la Bourgogne, le Jura, la Lorraine, les Vosges et l'Alsace, correspondant aux travaux des phytosociologues de Besançon, de Lorraine et d'Alsace
- un autre dans le Nord, correspondant aux prospections de l'équipe de Géhu, à Lille ;
- un troisième dans le Midi, correspondant au recueil des travaux de Marseille, de Nice et à ceux de Braun-Blanquet, etc.

Source : MNHN, Paris

LISTE DES ARTICLES REGROUPES SOUS LE NOM DE BAUDIERE
ET DES TITRES DES TABLEAUX PHYTOSOCIOLOGIQUES CORRESPONDANTS

BAUDIERE (A.), 1970 .- RECHERCHES PHYTOGEOGRAPHIQUES SUR LA	30		384	94	BAUDIERE 70		
BORDURE MERIDIONALE DU MASSIF CENTRAL FRANCAIS. LES MONTS DE	30		384	95	BAUDIERE 70		
L'ESPINOUZE. THESE D'ETAT SCIENCES NATURELLES, MONTPELLIER	30		384	96	BAUDIERE 70		
VOL. 1, LE CLIMAT ET LES FORMATIONS FORESTIERES. 317 P.	30		384	97	BAUDIERE 70		
VOL. 2, LES LANDES ET LES GROUPEMENTS EDAPHIQUES. P. 319 - 555	30		384	98	BAUDIERE 70		
VOL. 3, PLANCHES, TABLEAUX ET CATALOGUE SYSTEMATIQUE, 195 P., + ANN.	30		384	99	BAUDIERE 70		
9 RELEVES DANS LA CHENAIE VERTE DE LA RESERVE D'HERIC. BAUDIERE, 147	30	63	384	1	726	820	
13 RELEVES DANS LA FORET D'YEUSE EN AVAL D'HERIC. BAUDIERE, 168.	30	64	384	2	739	830	
5 RELEVES DANS LA FUTAIE D'YEUSE DE RIEUTORD, A L'OUEST D'HERIC. 181.	30	65	384	3	744	844	
7 RELEVES DANS LA CHENAIE DU SENTIER DU CAROUX (GORGES D'HERIC). 184	30	66	384	4	751	850	
5 RELEVES DANS DES CHENAIES EN REGENERATION (HERIC). BAUDIERE, 188.	30	67	384	5	756	858	
2 RELEVES DANS LA CHENAIE D'YEUSE DES ROCHERS DU CAROUX. BAUDIERE,194.	30	68	384	6	758	864	
2 RELEVES DANS LES BOIS D'YEUSE DE LA VALLEE SE LA MARE, SUR GRES.197.	30	69	384	7	760	867	
5 RELEVES DANS LES CHENAIES SUR SCHISTES DE LA VALLEE DE LA MARE. 200.	30	70	384	8	765	870	
5 RELEVES DANS LA CHENAIE MIXTE ILEX - PUBESCENS OU PETRAEA.BAUD.,206.	30	71	384	9	770	876	
31 RELEVES DANS LES FORETS DE CHENE A FEUILLAGE CADUC. BAUDIERE, 215.	30	72	384	10	801	882	
31 RELEVES DANS LA CHATAIGNERAIE. BAUDIERE, PAGE 251.	30	73	384	11	832	914	
4 RELEVES DANS LA HETRAIE DU RAVIN DE CADIOL. BAUDIERE, P. 274.	30	74	384	12	836	946	
4 RELEVES DANS LA HETRAIE DU BASTION. BAUDIERE, P. 276.	30	75	384	13	840	951	
7 RELEVES DANS LA HETRAIE DE LA RESERVE DU PAS DE LA LAUZE. P. 281	30	76	384	14	847	956	
16 RELEVES DANS LES HETRAIES DES PLATEAUX. BAUDIERE, P. 287.	30	77	384	15	863	964	
2 RELEVES DANS LES HETRAIES DE THALWEG DU RAVIN DE PRATINJALLIERS. 296	30	78	384	16	865	981	
5 RELEVES DANS LES HETRAIES A MOUSSES. BAUDIERE, P. 294.	30	79	384	17	870	984	
12 RELEVES DANS LES HETRAIES DU REVERS NORD DE L'ESPINOUZE. BAUD., 303.	30	80	384	18	882	990	
5 RELEVES DANS LES LANDES CLIMACIQUES A CYTISUS PURGANS. BAUDIERE, 849	30	81	384	19	887	1003	
6 RELEVES DANS LES LANDES A CYTISUS PURGANS PSEUDOCLIMACIQUES. P. 350.	30	82	384	20	893	1009	
2 RELEVES DANS DES LANDES AGEES A CYTISUS PURGANS DOMINANT.	30	83	384	21	895	1016	
8 RELEVES DANS LES LANDES A CYTISUS PURGANS A L'ETAGE 'U HETRE. P. 356	30	84	384	22	903	1019	
16 RELEVES DANS LA SAROTHAMNAIE A FOUGERES. BAUDIERE, PAGE 368.	30	85	384	23	919	1028	
31 RELEVES DANS DES LANDES MIXTES A CALLUNA, GENISTA PILOSA, ERICA. 395	30	86	384	24	950	1045	
7 RELEVES DANS DES LANDES EN COURS DE REGENERATION. BAUDIERE, P. 410.	30	87	384	25	957	1077	
8 RELEVES DANS DES LANDES MIXTES A CALLUNA ET FESTUCA DURIUSCULA. 416.	30	88	384	26	965	1085	
14 RELEVES DANS DES LANDES MIXTES A CALLUNA, VACCINIUM ET FESTUCA. 420.	30	89	384	27	979	1094	
4 RELEVES DANS DES STADES PREFORESTIERS A CYTISUS SCOPARIUS. 428.	30	90	384	28	983	1109	
9 RELEVES DANS LA MONTAGNE DE ROSIS, CALLUNAIE - SAROTHAMNAIE. P. 430.	30	91	384	29	992	1114	
5 RELEVES LA CALLUNAIE A CYTISUS PURGANS. CRETE DES AVELS. PAGE 436C	30	92	384	30	997	1124	
20 RELEVES AU COL DE FONFROIDE, DANS CALLUNAIE A CYTI US PUR_& OU &&OJI	30	93	384	'31	1017	1130	
8 RELEVES DANS STADES PREFORESTIERS DE COMBESALAT. BAUDIERE, 439	30	94	384	32	1025	1151	
36 RELEVES DANS L'ASARINETUM RUPESTRE. BR. BL. BAUDIERE, P. 448.	30	95	384	33	1061	1160	
22 RELEVES DANS L'ALSINETO - SEDETUM BREVIFOLII. BAUDIERE, PAGE 467C	30	96	384	34	1083	1197	
8 RELEVES DANS DES PIERRIERS DU VERSANT NORD DU MONT CAROUX. P. 474.	30	97	384	35	1091	1220	
2 RELEVES DANS DES PIERRIERS EVOLUES. BAUDIERE, PAGE 475.	30	98	384	36	1093	1229	
7 RELEVES DANS LA TOURBIERE DU BASTION. BAUDIERE, PAGE 481	30	99	384	37	1100	1232	
6 RELEVES DANS LA TOURBIERE FONT-SALESSE. BAUDIERE, PAGE 483.	30	100	384	38	1106	1240	
11 RELEVES DANS LA TOURBIERE CENTRALE DU PLATEAU DU CAROUX. P. 484.	30	101	384	39	1117	1247	
11 RELEVES DANS LA TOURBIERE DE LA PLANESIE. BAUDIERE, PAGE 487.	30	102	384	40	1128	1259	
6 RELEVES ISOLES ESPINOUZE, P. 164, 166, 193, 209, 361, 415, BAUDIERE.2	30	103	384	41	1134	1271	



ECHELLE : 1/ 4003329. EME
HAUTEUR DE LA CARTE REPRESENTEE SUR LE TERRAIN : 966.4 KM ; LARGEUR DE LA CARTE : 1018.5 KM.
UN CARACTERE D' IMPRIMANTE CORRESPOND ENVIRON A 17.0 KM EN LATITUDE ET 10.2 KM EN LONGITUDE

SIGNIFICATION DES SYMBOLES

*** FRONTIERES ET COTES
UN CHIFFRE OU UNE LETTRE INDIQUE LE NOMBRE DE STATIONS LOCALISEES A L' EMPLACEMENT CORRESPONDANT
UN CHIFFRE DE 1 A 9 : 1 A 9 STATIONS
UNE LETTRE DE A A I : 10 A 99 STATIONS ("A" SIGNIFIE 10 A 19 STA. ; "B", 20 A 29 ; ETC.)

Figure 15 (1 ère partie)

REPARTITION DES STATIONS D'UNE PUBLICATION
(exemple de la thèse de Baudière)

Cette figure comporte le titre de la publication, celui des tableaux enregistrés, la répartition des stations (ici, très concentrées sur cinq quadrats seulement : le quadrat localisé à la ligne 50 et à la colonne 60 contient "L" stations, soit plus de 300), et enfin, la liste des stations. Toutes les stations annoncées dans les tableaux figurent sur la carte, car il n'y a pas de message signalant une discordance, à la fin de la liste des stations.

Source : MNHN, Paris

LISTE DES 417 STATIONS FLORISTIQUES REPRESENTEES DANS 5 QUADRATS

LA	LO	NSQ	NOMS DES STATIONS
50	60	384	RESERVE BIOLOGIQUE INTEGRALE D'
50	60	384	RESERVE BIOLOGIQUE INTEGRALE D'
50	60	384	RESERVE BIOLOGIQUE INTEGRALE D'
50	60	384	RESERVE BIOLOGIQUE INTEGRALE D'
50	60	384	RESERVE BIOLOGIQUE INTEGRALE D'
50	60	384	RESERVE BIOLOGIQUE INTEGRALE D'
50	60	384	RESERVE BIOLOGIQUE INTEGRALE D'
50	60	384	RESERVE BIOLOGIQUE INTEGRALE D'
50	60	384	RESERVE BIOLOGIQUE INTEGRALE D'
50	60	384	RESERVE BIOLOGIQUE INTEGRALE D'
50	60	384	SENTIER DES GARDES, MF FONT-SAL
50	60	384	SENTIER DES GARDES, MF FONT-SAL
50	60	384	SENTIER DES GARDES, MF FONT-SAL
50	60	384	SENTIER DES GARDES, MF FONT-SAL
50	60	384	SENTIER DES GARDES, MF FONT-SAL
50	60	384	SENTIER DES GARDES, MF FONT-SAL
50	60	384	SENTIER DES GARDES, MF FONT-SAL
50	60	384	SENTIER DES GARDES, MF FONT-SAL
50	60	384	SENTIER DES GARDES, MF FONT-SAL
50	60	384	SENTIER DES GARDES, MF FONT-SAL
50	60	384	SENTIER DES GARDES, MF FONT-SAL
50	60	384	SENTIER DES GARDES, MF FONT-SAL
50	60	384	SENTIER DES GARDES, MF FONT-SAL
50	60	384	SENTIER DES GARDES, MF FONT-SAL
50	60	384	SENTIER DU RIEUTORD
50	60	384	SENTIER DU RIEUTORD
50	60	384	SENTIER DU RIEUTORD
50	60	384	SENTIER DU RIEUTORD
50	60	384	SENTIER DU RIEUTORD
50	60	384	SENTIER DU CAROUX
50	60	384	SENTIER DU CAROUX
50	60	384	SENTIER DU CAROUX
50	60	384	SENTIER DU CAROUX
50	60	384	SENTIER DU CAROUX
50	60	384	SENTIER DU CAROUX
50	60	384	SENTIER DU CAROUX
50	60	384	OUVERTURE AVAL GORGES, PRES LAC
50	60	384	OUVERTURE AVAL GORGES, PRES LAC
50	60	384	OUVERTURE AVAL GORGES, PRES LAC
50	60	384	OUVERTURE AVAL GORGES, PRES LAC
50	60	384	OUVERTURE AVAL GORGES, PRES LAC
50	60	384	VERSANT S CAROUX, GORGES DE COL
50	60	384	VERSANT S CAROUX, GORGES DE MAD
50	61	384	AMONT PONT SUR LA MARE, ENTRE V
50	61	384	GRAND MEANDRE AMONT DE CLAIRAC,
50	61	384	RIVE DROITE, AMONT CLAIRAC
50	61	384	RIVE DROITE, AMONT CLAIRAC
50	61	384	RIVE GAUCHE, AMONT CLAIRAC
50	61	384	RIVE DROITE, 2KM AMONT CLAIRAC
50	60	384	RIVE GAUCHE PRES ANDABRE
50	60	384	GORGES DE COLOMBIERES
50	60	384	GORGES DE COLOMBIERES
50	58	384	ENVIRONS DE BORDEVIEILLE PRES C
50	58	384	ENVIRONS DE BORDEVIEILLE PRES C
50	58	384	ENVIRONS DE BORDEVIEILLE PRES C
50	59	384	COL DE FONFROIDE
50	59	384	COL DE FONFROIDE
50	60	384	GORGES DE COLOMBIERES, RIVE DRO
50	61	384	ENVIRONS DE COMBES-SAINT-VITAL,
50	61	384	ENVIRONS DE COMBES-SAINT-VITAL,
50	61	384	ENVIRONS DE COMBES-SAINT-VITAL,
50	60	384	MONTAGNE AU-DESSUS DE SENAS, CA
50	60	384	MONTAGNE DE ROSIS, PRES COL MAD
50	60	384	MONTAGNE DE ROSIS, PRES COL MAD
50	60	384	VERSANT W MONTAGNE DE ROSIS, NW
50	60	384	VERSANT W MONTAGNE DE ROSIS, NW
50	60	384	GORGES DE COLOMBIERES
50	60	384	GORGES DE COLOMBIERES
50	60	384	GORGES COLOMBIERES, FACE EPERON
50	60	384	GORGES COLOMBIERES, FORET DU BA
50	60	384	GORGES COLOMBIERES, FORET DU BA
50	60	384	GORGES COLOMBIERES, OUV. AVAL C
50	60	384	GORGES COLOMBIERES, RAVIN CADIO
50	60	384	GORGES COLOMBIERES, RAVIN CADIO
50	59	384	FORET ST VINCENT D'OLARGUES, CH
50	59	384	FORET DE ST VINCENT-D'OLARGUES
50	59	384	FORET DE ST VINCENT-D'OLARGUES
50	59	384	FORET DE ST VINCENT-D'OLARGUES
50	59	384	VERSANT S SOMAIL, PRES CABARETO
50	59	384	VERSANT S SOMAIL, PRES CABARETO
50	59	384	VERSANT S SOMAIL, PRES CABARETO
50	58	384	VERSANT S SOMAIL, PRES BAYSSIER
50	58	384	VERSANT S SOMAIL, PRES BAYSSIER
50	59	384	HTE VALLEE AGOUT PRES FRAISSE
50	59	384	VERSANT E SOMAIL, VALLEE AGOUT
50	59	384	VERSANT E SOMAIL, PRES FRAISSE
50	61	384	ENVIRONS DE LA PIERRE-PLANTEE
50	61	384	ENVIRONS DE LA PIERRE-PLANTEE
50	61	384	COL PIERRE-PLANTEE, RTE LAMALOU
50	61	384	ENVIRONS DE CAMPLONG, VALLEE DE
50	60	384	PROXIMITE DU VERDIER (GORGES HE
50	60	384	RAVIN DE COLOMBIERES
50	60	384	VERSANT SUD DU CAROUX
50	60	384	VERSANT SUD DU CAROUX
50	60	384	HAUTE VALLEE DE LA MARE
50	61	384	BASSIN DE LA MARE, PRES CAMPLON
50	61	384	PRES COMBES ST-VITAL
50	61	384	PRES COMBES ST-VITAL
50	58	384	VERSANT SUD DU SOMAIL
50	58	384	VERSANT SUD DU SOMAIL
50	59	384	ST-VINCENT D'OLARGUES,VERSANT S
50	60	384	GORGES DE COLOMBIERES
50	60	384	GORGES DE COLOMBIERES
50	60	384	GORGES COLOMBIERES, AVAL LES TR
50	60	384	GORGES DE COLOMBIERES
50	60	384	GORGES DE COLOMBIERES
50	60	384	GORGES DE COLOMBIERES
50	59	384	FORET DE ST-VINCENT, ALLEES DES
50	60	384	COL DE MADALE
50	58	384	VERSANT MERIDIONAL DU SOMAIL
50	58	384	VERSANT S DU SOMAIL, PRES BAYSS
50	60	384	LE VIALAIS, HTE GORGE D'HERIC
50	59	384	FORET DE ST-VINCENT
50	60	384	COL DE DOUCH
50	60	384	COL DE DOUCH, VERSANT HERIC
50	60	384	ENVIRONS D'HERIC, VERS COL DE D
50	60	384	COL DE DOUCH, VERSANT HERIC
50	60	384	METRAIE DU RAVIN DE CADIOL
50	60	384	METRAIE DU RAVIN DE CADIOL
50	60	384	METRAIE DU RAVIN DE CADIOL
50	60	384	METRAIE DU RAVIN DE CADIOL
50	60	384	APLOMB DU BASTION
50	60	384	APLOMB DU BASTION
50	60	384	APLOMB DU BASTION
50	60	384	GORGES DE COLOMBIERES, FACE EPE
50	60	384	RAVIN DE CAISSENOLS, SOUS PLO-D
50	60	384	RESERVE DU PAS-DE-LA-LAUZE
50	60	384	RESERVE DU PAS-DE-LA-LAUZE
50	60	384	RESERVE DU PAS-DE-LA-LAUZE
50	60	384	RESERVE DU PAS-DE-LA-LAUZE
50	60	384	RESERVE DU PAS-DE-LA-LAUZE
50	60	384	RESERVE DU PAS-DE-LA-LAUZE
50	59	384	PRES FRAISSE-SUR-AGOUT
50	59	384	PRES FRAISSE-SUR-AGOUT
50	59	384	AU-DESSUS AGOUDET, RIVE DRTE AG
50	60	384	CROUPE N FERME DE L'ESPINOUZE
50	60	384	CROUPE N FERME DE L'ESPINOUZE
50	60	384	CROUPE N FERME DE L'ESPINOUZE
50	60	384	CROUPE N FERME DE L'ESPINOUZE
50	60	384	CROUPE N FERME DE L'ESPINOUZE
50	59	384	CROUPE A L' E DE CAMBON
50	59	384	FORET DU CABARETOU, SAUT DE VEZ
50	58	384	FORET DE SOMAIL, COMBESALAT
50	58	384	FORET DE SOMAIL, COMBESALAT
50	58	384	FORET DE SOMAIL, COMBESALAT
50	58	384	FORET DE SOMAIL, COMBESALAT
50	58	384	FORET DE SOMAIL, COMBESALAT
50	58	384	FORET DE SOMAIL, COMBESALAT
50	60	384	PRES HAMEAU DE PRATINJALLIERS
50	60	384	PRES HAMEAU DE PRATINJALLIERS
50	58	384	HTE VALLEE DE L'AGOUT, PRES LA
50	58	384	HTE VALLEE DE L'AGOUT, PRES LA
50	60	384	FORET DU CROUZET, RESERVE GRAND
50	60	384	FORET DU CROUZET, RESERVE GRAND
50	60	384	FORET DU CROUZET, RESERVE GRAND
50	60	384	PONT DE LA MOULINE
50	60	384	PONT DE LA MOULINE
50	60	384	PONT DE LA MOULINE
50	60	384	PONT DE LA MOULINE
50	60	384	PONT DE LA MOULINE
50	60	384	PONT DE LA MOULINE
50	60	384	PONT DE LA MOULINE
50	60	384	PONT DE LA MOULINE
50	60	384	PONT DE LA MOULINE
49	60	384	COL DE LA CROIX-DE-MOUNIS
49	60	384	COL DE LA CROIX-DE-MOUNIS
49	60	384	COL DE LA CROIX-DE-MOUNIS
50	60	384	MASSIF DU CAROUX, W TABLE ORIEN
50	60	384	MASSIF DU CAROUX
50	60	384	VERSANT MERIDIONAL DU CAROUX
50	60	384	VERSANT MERIDIONAL DU CAROUX
50	60	384	VERSANT MERIDIONAL DU CAROUX
50	61	384	VERSANT E CAROUX PRES PIERRE-PL
50	60	384	CONTREFORTS ORIENTAUX CAROUX, P
50	60	384	CONTREFORTS ORIENTAUX CAROUX, P
50	60	384	CONTREFORTS ORIENTAUX DU CAROUX
50	60	384	CONTREFORTS E CAROUX, N MADALE
50	60	384	CONTREFORTS E CAROUX, N MADALE
50	61	384	VERSANT S CAROUX PRES SAINT-VIT
50	59	384	VERSANT S ESPINOUZE, FONTFROIDE
50	60	384	MASSIF DU CAROUX, PRES BORIE-DE
50	60	384	HTES GORGES HERIC, PRES FOURCAT
50	60	384	MASSIF DE L'ESPINOUZE, SUP GORG
50	60	384	MASSIF DE L'ESPINOUZE
50	60	384	MASSIF ESPINOUZE, PAS DE LA LAU
50	60	384	VALLEE DE L'AGOUT PRES SALVERGU
50	59	384	VERSANT S ESPINOUZE, COL FONFRO
50	59	384	VERSANT S ESPINOUZE, COL FONFRO
50	60	384	MONTAGNE DE ROSIS
50	60	384	MONTAGNE DE ROSIS
50	60	384	MONTAGNE DE ROSIS
50	60	384	L'ESPINOUZE AU COL DE LA PLANE
50	59	384	ENVIRONS DE CAMBON
50	59	384	ENVIRONS DE CAMBON
50	59	384	ENVIRONS DE CAMBON
50	59	384	VALLEE DE L'AGOUT
50	59	384	VALLEE DE L'AGOUT
50	59	384	ENVIRONS DE CAMBON
50	59	384	ENVIRONS DE CAMBON
50	59	384	ENVIRONS DE LA PLANESIE
50	59	384	HTE VALLEE DE L'AGOUT, MTGNE AG
50	59	384	COL DE FONFROIDE
50	59	384	SOMMET COL DE FONFROIDE
50	59	384	SOMAIL, PRES LE CABARETOU
50	60	384	ESPINOUZE, W DU VIALAIS
50	60	384	PLO DES BRUS
50	60	384	PLO DES BRUS
50	58	384	SOMAIL
50	60	384	ESPINOUZE, W DU VIALAIS
50	60	384	CRETE DE L'ESPINOUZE
50	60	384	CROUPE SOMMITALE DE L'ESPINOUZE
50	60	384	PLO DES BRUS
50	60	384	ESPINOUZE, W DU VIALAIS
50	60	384	CRETE DE L'ESPINOUZE
50	60	384	ESPINOUZE, PRES COL DE LA PLANE
50	60	384	ESPINOUZE, CROUPE ENTRE AGOUDET
50	60	384	CRETE DE L'ESPINOUZE
50	60	384	CRETE SOMMITALE ESPINOUZE
50	60	384	ESPINOUZE PRES PAS-DE-LA-LAUZE
50	60	384	ESPINOUZE
50	60	384	ESPINOUZE PRES DU PAS-DE-LA-LAU
50	60	384	MONTAGNE DE ROSIS
50	60	384	MONTAGNE DE ROSIS
50	60	384	MONTAGNE DE ROSIS
50	60	384	PLATEAU DU CAROUX
50	60	384	OREE FORET CROUZET, PRES RTE SA
50	60	384	MONTAGNE DE ROSIS
50	60	384	MONTAGNE DE ROSIS
50	60	384	MONTAGNE DE ROSIS
50	58	384	SOMAIL
50	60	384	CRETE DES AVELS
50	60	384	CRETE DES AVELS, VERSANT GORGES
50	60	384	CRETE DES AVELS, VERSANT GORGES
50	60	384	ESPINOUZE PRES COL DE LA PLANE
50	60	384	ESPINOUZE PRES COL DE LA PLANE
50	60	384	PLATEAU DU CAROUX, E FONT-SALES
50	60	384	PLATEAU DU CAROUX, E FONT-SALES
50	60	384	PLATEAU DU CAROUX, W GRANDE TOU
50	60	384	PLATEAU DU CAROUX, NW TOURBIERE
50	60	384	PLATEAU DU CAROUX, NW TOURBIERE
50	60	384	PLATEAU DU CAROUX, NW TOURBIERE
50	60	384	PLATEAU DU CAROUX, W SOMMET BAS
50	60	384	EXTREM. NW GORGES HERIC
50	60	384	EXTREM. NW GORGES HERIC
50	60	384	EXTREM. NW GORGES HERIC
50	60	384	EXTREM. NW GORGES HERIC
50	60	384	HAUTES GORGES HERIC, W PAS-DE-L
50	60	384	HAUTES GORGES HERIC, W PAS-DE-L
50	59	384	SOMAIL PRES SAUT-DE-VEIOLLES
50	59	384	SOMAIL PRES SAUT-DE-VEIOLLES
50	60	384	MONTAGNE DE ROSIS
50	60	384	MONTAGNE DE ROSIS
50	60	384	CRETE SOMMITALE, NW FERME DE L'
50	60	384	CRETE SOMMITALE, NW FERME DE L'
50	60	384	CRETE SOMMITALE, NW FERME DE L'
50	60	384	CROUPE SOMMITALE W PAS-DE-LA-LA
50	60	384	CROUPE SOMMITALE W PAS-DE-LA-LA
50	60	384	CROUPE SOMMITALE W PAS-DE-LA-LA
50	60	384	CROUPE SOMMITALE W PAS-DE-LA-LA
50	60	384	CROUPE SOMMITALE W PAS-DE-LA-LA
50	60	384	CROUPE SOMMITALE W PAS-DE-LA-LA
50	60	384	CROUPE ENTRE SALVERGUES ET PRAT
50	60	384	CROUPE ENTRE SALVERGUES ET PRAT
50	60	384	CROUPE ENTRE SALVERGUES ET PRAT
50	60	384	ESPINOUZE, PRES DE GINESTET, SW
50	59	384	MONTAGNE ENTRE CAMBON ET PLANES
50	59	384	ENVIRON HAMEAU DE BAISSESCURE (
50	60	384	MONTAGNE DE ROSIS, W
50	60	384	VERSANT SE DE LA MONTAGNE DE RO
50	60	384	VERSANT SE DE LA MONTAGNE DE RO
50	60	384	VERSANT SE DE LA MONTAGNE DE RO
50	60	384	VERSANT SE DE LA MONTAGNE DE RO
50	60	384	VERSANT SE DE LA MONTAGNE DE RO
50	60	384	VERSANT SE DE LA MONTAGNE DE RO
50	60	384	VERSANT SE DE LA MONTAGNE DE RO
50	60	384	VERSANT SE DE LA MONTAGNE DE RO
50	60	384	VERSANT SE DE LA MONTAGNE DE RO
50	60	384	CRETE DES AVELS
50	60	384	CRETE DES AVELS
50	60	384	CRETE DES AVELS
50	60	384	CRETE DES AVELS
50	60	384	CRETE DES AVELS
50	59	384	COL DE FONFROIDE
50	59	384	COL DE FONFROIDE
50	59	384	COL DE FONFROIDE
50	59	384	COL DE FONFROIDE
50	59	384	COL DE FONFROIDE
50	59	384	COL DE FONFROIDE
50	59	384	COL DE FONFROIDE
50	59	384	COL DE FONFROIDE
50	59	384	COL DE FONFROIDE
50	59	384	COL DE FONFROIDE
50	59	384	COL DE FONFROIDE
50	59	384	COL DE FONFROIDE
50	59	384	COL DE FONFROIDE
50	59	384	COL DE FONFROIDE
50	59	384	COL DE FONFROIDE
50	59	384	COL DE FONFROIDE
50	59	384	COL DE FONFROIDE
50	59	384	COL DE FONFROIDE
50	59	384	COL DE FONFROIDE
50	58	384	COMBESALAT (SOMAIL)
50	58	384	COMBESALAT (SOMAIL)
50	58	384	COMBESALAT (SOMAIL)
50	58	384	COMBESALAT (SOMAIL)
50	58	384	COMBESALAT (SOMAIL)
50	58	384	COMBESALAT (SOMAIL)
50	58	384	COMBESALAT (SOMAIL)
50	58	384	COMBESALAT (SOMAIL)
50	60	384	GORGES D'HERIC, RIVE GAUCHE
50	60	384	GORGES D'HERIC, RIVE DROITE
50	60	384	GORGES D'HERIC, RIVE GAUCHE
50	60	384	GORGES D'HERIC, RIVE DROITE
50	60	384	GORGES D'HERIC, RIVE GAUCHE
50	60	384	GORGES D'HERIC, RIVE GAUCHE, 3
50	60	384	GORGES D'HERIC, RIVE GAUCHE, 4
50	60	384	GORGES D'HERIC, RIVE DROITE, 4
50	60	384	GORGES D'HERIC, RIVE GAUCHE, 4
50	60	384	GORGES D'HERIC, RIVE DROITE, 4
50	60	384	GORGES D'HERIC, RIVE DROITE, 4
50	60	384	GORGES D'HERIC, RIVE DROITE, 4
50	60	384	RESERVE BIOLOGIQUE INTEGRALE D'
50	60	384	GORGES DE COLOMBIERES, RIVE GAU
50	60	384	GORGES DE COLOMBIERES, RIVE GAU
50	60	384	GORGES DE COLOMBIERES, RIVE GAU
50	60	384	MONTAGNE DES AVELS
50	60	384	CRETE DES AVELS, VERSANT GORGES
50	60	384	CRETE DES AVELS
50	60	384	VERSANT ORIENTAL DU CAROUX
50	60	384	HAUTE GORGE D'HERIC, PRES FOURC
50	60	384	HAUTE GORGE D'HERIC, PRES FOURC
50	59	384	FALAISES RUISSEAU DE BUREAU, SA
50	59	384	FALAISES RUISSEAU DE BUREAU, SA
50	59	384	FALAISES RUISSEAU DE BUREAU, SA
50	60	384	FALAISES RUISSEAU DE BUREAU, SA
50	60	384	MONTAGNE DE ROSIS, BORIE-DE-COS
50	60	384	BORDURE ORIENTALE DU CAROUX, FA
50	60	384	COL DE L'OURTIGAS, ESPINOUZE
50	60	384	COL DE L'OURTIGAS, ESPINOUZE
50	60	384	COL DE L'OURTIGAS, ESPINOUZE
50	60	384	PAS-DE-LA-LAUZE, ESPINOUZE
50	60	384	PAS-DE-LA-LAUZE, ESPINOUZE
50	60	384	BORDURE MERIDIONALE DU CAROUX
50	60	384	BORDURE MERIDIONALE DU CAROUX
50	60	384	BORDURE MERIDIONALE DU CAROUX
50	60	384	ROCHERS CONTREBAS COL DE L'OUPT
50	60	384	L'ESPINOUZE AU LIEU DIT POINT D
50	60	384	L'ESPINOUZE AU PAS DE LA LAUZE
50	60	384	ARETE W RAVIN DE CAISSENOLS
50	60	384	ROCHERS AU-DESSUS REFUGE NOSTRE
50	60	384	SOMMITES N DU RAVIN DE CAISSEND
50	60	384	ROCHERS AU-DESSUS REFUGE NOSTRE
50	60	384	ROCHERS VOISINAGE COL DE L'OURT
50	60	384	ARETE W RAVIN DE CAISSENOLS
50	60	384	MONTAGNE DE ROSIS, S DU MIRADOR
50	60	384	ESPINOUZE AU POINT SUBLIME
50	60	384	ENTRE COL DE PLANE ET COL DE L'
50	60	384	ENTRE COL DE PLANE ET COL DE L'
50	60	384	ENTRE COL DE PLANE ET COL DE L'
50	60	384	MONTAGNE DE ROSIS, S DU MIRADOR
50	60	384	ROCHERS CONTREBAS COL DE L'OURT
50	60	384	ROCHERS AU-DESSUS REFUGE NOSTRE
50	60	384	L'ESPINOUZE AU LIEU DIT POINT D
50	60	384	SOMMITES N DU RAVIN DE CAISSEND
50	60	384	SOMMITES N DU RAVIN DE CAISSEND
50	60	384	GORGES DE COLOMBIERES AVAL DE L
50	60	384	VERSANT S DU CAROUX, W TABLE DR
50	60	384	VERSANT NORD DU MONT CAROUX
50	60	384	VERSANT NORD DU MONT CAROUX
50	60	384	VERSANT NORD DU MONT CAROUX
50	60	384	VERSANT NORD DU MONT CAROUX
50	60	384	VERSANT NORD DU MONT CAROUX
50	60	384	VERSANT NORD DU MONT CAROUX
50	60	384	VERSANT NORD DU MONT CAROUX
50	60	384	VERSANT NORD DU MONT CAROUX
50	60	384	VERSANT NORD DU MONT CAROUX
50	60	384	VERSANT NORD DU MONT CAROUX
50	60	384	TOURBIERE DU BASTION
50	60	384	TOURBIERE DU BASTION
50	60	384	TOURBIERE DU BASTION
50	60	384	TOURBIERE DU BASTION
50	60	384	TOURBIERE DU BASTION
50	60	384	TOURBIERE DU BASTION
50	60	384	TOURBIERE DU BASTION
50	60	384	TOURBIERE DE FONT-SALESSE
50	60	384	TOURBIERE DE FONT-SALESSE
50	60	384	TOURBIERE DE FONT-SALESSE
50	60	384	TOURBIERE DE FONT-SALESSE
50	60	384	TOURBIERE DE FONT-SALESSE
50	60	384	TOURBIERE DE FONT-SALESSE
50	60	384	TOURBIERE CENTRALE DU PLATEAU D
50	60	384	TOURBIERE CENTRALE DU PLATEAU D
50	60	384	TOURBIERE CENTRALE DU PLATEAU D
50	60	384	TOURBIERE CENTRALE DU PLATEAU D
50	60	384	TOURBIERE CENTRALE DU PLATEAU D
50	60	384	TOURBIERE CENTRALE DU PLATEAU D
50	60	384	TOURBIERE CENTRALE DU PLATEAU D
50	60	384	TOURBIERE CENTRALE DU PLATEAU D
50	60	384	TOURBIERE CENTRALE DU PLATEAU D
50	60	384	TOURBIERE CENTRALE DU PLATEAU D
50	60	384	TOURBIERE DE L'ESPINOUZE
50	60	384	TOURBIERE DE L'ESPINOUZE
50	60	384	TOURBIERE DE L'ESPINOUZE
50	60	384	TOURBIERE DE L'ESPINOUZE
50	60	384	TOURBIERE DE L'ESPINOUZE
50	60	384	TOURBIERE DE L'ESPINOUZE
50	60	384	TOURBIERE DE L'ESPINOUZE
50	60	384	TOURBIERE DE L'ESPINOUZE
50	60	384	TOURBIERE DE L'ESPINOUZE
50	60	384	TOURBIERE DE L'ESPINOUZE
50	60	384	VERSANT S GORGE HERIC, FACE RES
50	60	384	VERSANT S GORGE HERIC, FACE RES
50	60	384	RAVIN D'ALBINE, OREE GORGES MAD
50	60	384	GORGES DE COLOMBIERES
50	60	384	CRETE DES AVELS
50	60	384	PLATEAU DU CAROUX

Figure 15 (2 ème partie)

Source : MNHN, Paris

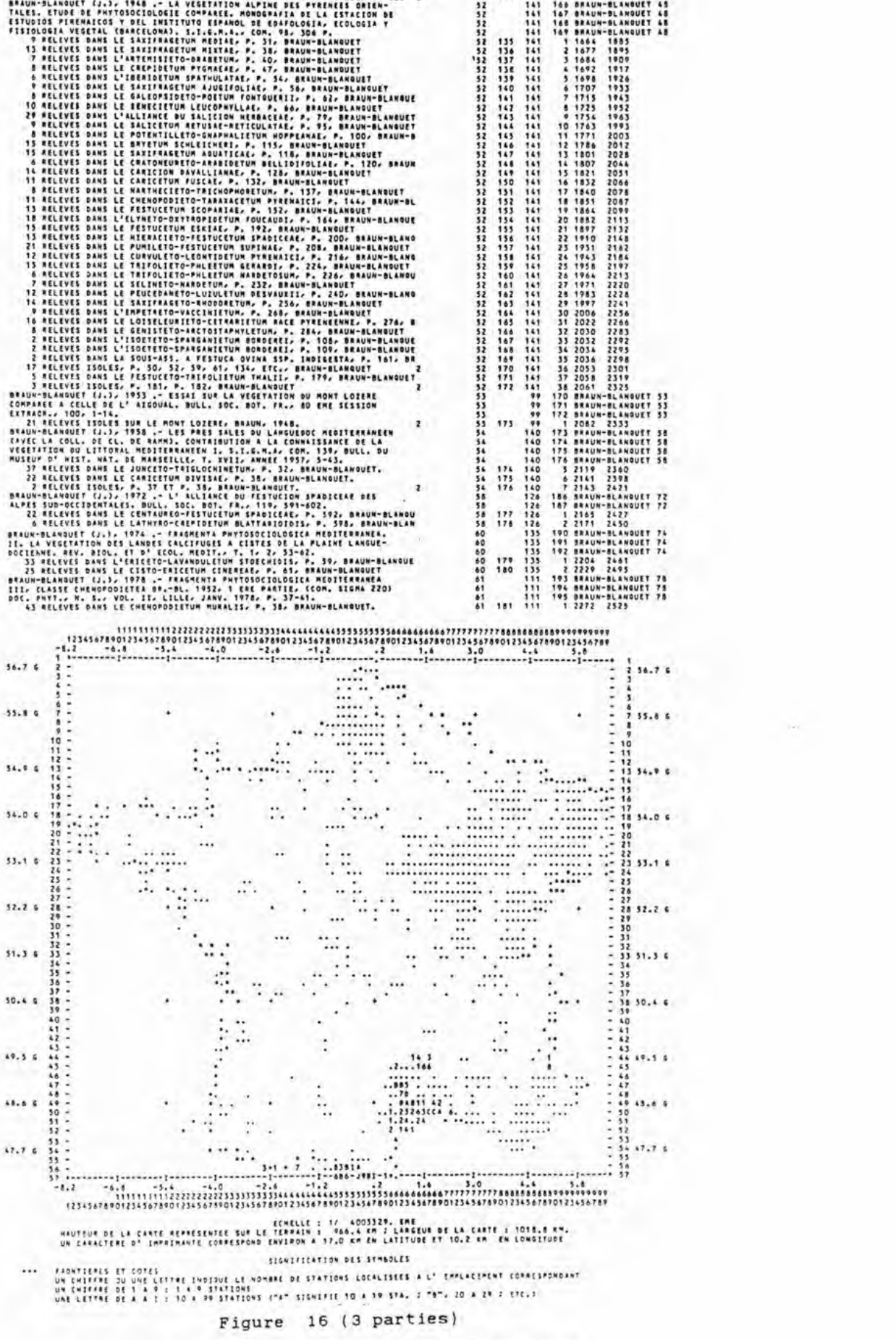

Figure 16 (3 parties)

REPARTITION DES STATIONS DE SEPT PUBLICATIONS DE BRAUN-BLANQUET

Cette carte reflète une très faible minorité des communications de la S.I.G.M.A. Sur 768 stations annoncées, 26 n'ont pas encore pu être localisées.

Source : MNHN, Paris

LISTE DES 742 STATIONS FLORISTIQUES REPRESENTEES DANS 56 QUADRATS

LA	LO	NSQ	NOMS DES STATIONS
45	61	137	DEVEZE DE LAPANOUSE DE CERNON
47	62	137	LE ROUQUET, ENTRE L'HOSPITALET
47	61	137	VIALA-DU-PAS-DE-JAUX
48	63	137	SERVIERES, ENTRE LE CAYLAR ET P
45	61	137	DEVEZE DE LAPANOUSE-DE-CERNON
48	63	137	SERVIERES
48	63	137	PRES DU BOIS DE SALBOUZ
49	62	137	CAUSSIGNAC AU NORD DE RIVES
47	62	137	L'HOSPITALET VERS LA BLAQUERERI
47	62	137	L'HOSPITALET VERS LA BLAQUERERI
48	63	137	LE CAYLAR VERS LA PEZADE
47	62	137	A L'OUEST DE L'HOSPITALET
48	63	137	LA PEZADE, GAUCHE DE LA ROUTE
47	61	137	LA BLAQUIERE, LARZAC
48	63	137	LA PEZADE
49	62	137	LES SIEGES VERS LABEIL
47	61	137	STE EULALIE-DE-CERNON
49	62	137	LES RIVES
49	62	137	ENTRE LES RIVES ET CAUSSIGNAC
49	62	137	LES RIVES, PRES DU VILLAGE
49	62	137	CAUSSIGNAC ENTRE LES RIVES ET P
47	61	137	LA CAVALERIE VERS LA BLAQUIERE
48	63	137	LE CROS
47	61	137	LA CAVALERIE
48	63	137	LE CAYLAR
48	63	137	LE CROS VERS SORBS
47	61	137	LA CAVALERIE
47	62	137	L'HOSPITALET VERS LA BLAQUERERI
48	62	137	CAUSSENUEJOULS, LARZAC
49	62	137	CAUSSIGNAC ENTRE LES RIVES ET L
48	63	137	ENTRE LE CAYLAR ET LA COUVERTOI
49	62	137	CAUSSIGNAC
47	61	137	CAUBEL PRES DE STE-EULALIE
47	61	137	LAPANOUSE-DE-CERNON
47	62	137	VERS LA BLAQUERERIE
47	61	137	LA CAVALERIE
47	61	137	DEVEZE DE LAPANOUSE
48	63	137	ENTRE LA COUVERTOIRADE ET CAZEJ
47	61	137	LA CAVALERIE VERS L'HOSPITALET
47	61	137	DEVEZE DE LAPANOUSE
48	63	137	ENTRE LE CAYLAR ET LA COUVERTOI
47	62	137	L'HOSPITALET
49	64	137	MAS CHABAUD PRES DE TRIVALLE
48	62	137	VIALA SUR CORNUS
47	61	137	PAS-DE-JAUX, NORD DE VIALA
48	63	137	LES INFRUTS PRES DE LA PEZADE
47	62	137	A L'EST DE L'HOSPITALET
48	63	137	LE CAYLAR
48	63	137	PRES DE SALVETAT, LE CAYLAR
48	63	137	SERVIERES PRES DE LA PEZADE
47	61	137	LA CAVALERIE
48	63	137	AU NORD DU CAYLAR
48	63	137	LA PEZADE VERS LA COUVERTOIRADE
48	63	137	LA PEZADE
48	62	137	LA BASTIDE DES FONS
48	63	137	ENTRE LE CAYLAR ET LA PEZADE
49	62	137	COL DE PERTHUS, PLATEAU ESCANDO
48	63	137	SERVIERES PRES DE LA PEZADE
48	62	137	VIALA SUR CORNUS
49	62	137	PLATEAU DE L'ESCANDORGUE
49	62	137	PLATEAU DE L'ESCANDORGUE
49	62	137	PLATEAU DE L'ESCANDORGUE
49	62	137	PLATEAU DE L'ESCANDORGUE
49	62	137	PLATEAU DE L'ESCANDORGUE
49	62	137	PLATEAU DE L'ESCANDORGUE
47	62	137	LA BLAQUERERIE
49	63	137	PAS DE L'ESCALETTE
49	62	137	PLATEAU DE L'ESCANDORGUE
47	62	137	LA BLAQUERERIE
48	63	137	LE CAYLAR, VERS LE CROS
47	63	137	PRES DE LA GARE DE SAUCLIERES
48	63	137	A L'OUEST DU CROS
48	63	137	LE CROS PRES DU CAYLAR
47	62	137	PRES DES CANALETTES
48	63	137	LA COUVERTOIRADE
48	63	137	LA COUVERTOIRADE
47	61	137	LA CAVALERIE PRES DU GRAND DOLM
47	63	137	AU-DESSUS DE LA GARE DE SAUCLIE
47	61	137	VIALA DU PAS-DE-JAUX
48	63	137	MAS D'AUSSEL PRES DU CAYLAR
47	63	137	ROC NANTAIS
49	64	137	COL AU-DESSUS D'ARBORAS
48	63	137	MAS D'AUSSEL PRES DU CAYLAR
48	63	137	SERVIERES PRES DU CAYLAR
48	62	137	LA GOLDANNE PRES DE CORNUS
47	62	137	L'HOSPITALET
47	62	137	LA TERRADOURE ENTRE HOSPITALET
48	62	137	LE VIALA PRES DE CORNUS
47	62	137	L'HOSPITALET VERS LA BLAQUERERI
49	63	137	PINEDE DE ST FELIX D'HERAS
48	63	137	ENTRE LES RIVES ET CAZEJOURDES
49	62	137	PLATEAU DE L'ESCANDORGUE, COL D
49	63	137	FORET DU LARCHO, PAS DE MELANQU
47	61	137	VIALA-DU-PAS-DE-JAUX
47	61	137	DEVEZE DE LAPANOUSE
47	61	137	DEVEZE DE LAPANOUSE
47	63	137	AU-DESSUS DE LA GARE DE SAUCLIE
47	63	137	LES ROUQUETS PRES DE SAUCLIERES
48	63	137	LE CAYLAR
49	63	137	PAS DE L'ESCALETTE
49	62	137	ROC PEZADE
49	63	137	PAS DE L'ESCALETTE
48	63	137	LE CAYLAR
47	62	137	CAUBEL ENTRE L'HOSPITALET ET VI
48	63	137	ROC DE SERVIERES
49	64	137	PRES LA TRIVALLE
49	64	137	LA TRIVALLE VERS LA VACQUERIE
49	64	137	ENTRE LA VACQUERIE ET SOURCE DU
48	63	137	LE CAYLAR VERS LA PEZADE
48	63	137	LE CAYLAR VERS MAS D'AUSSEL
50	62	137	CARLENCAS
50	63	137	MOUREZE
50	63	137	CIRQUE DE MOUREZE
50	63	137	CIRQUE DE MOUREZE
49	64	137	FERME TRIVALLE PRES DE LA VACQU
49	62	137	SOULAGES AU-DESSUS DE LES PLANS
47	61	137	LA BLAQUIERE
49	63	137	L'ESCALETTE
47	61	137	LA BLAQUIERE
49	63	137	PAS DE L'ESCALETTE
48	63	137	LE CAYLAR
49	64	137	COL DU BOUT DE LA COTE, AU-DESS
48	63	137	LE CAYLAR
49	64	137	LA TRIVALLE PRES DE LA VACQUERI

LA	LO	NSQ	NOMS DES STATIONS
57	54	141	VALLEE D'EYNE
57	54	141	CIRQUE DE PLANES
57	51	141	COL D'EN VALIRA
56	50	141	PIC DE CASAMANYA
56	53	141	SELLE ENTRE.PIC DE PORTEILLE ET
56	54	141	PIC DE MADRES
57	51	141	COL D'EN VALIRA
57	54	141	VALLEE DE PRATS BALAGUER, PRES
56	50	141	PIC DE CASAMANYA
56	53	141	PORTEILLE D'ORLU, PRES DU GRAND
56	39	141	PENA BLANCA
56	43	141	PORT DE LA PICADE
56	37	141	POINTE DE LA BERNATOIRE PRES GA
56	37	141	GABIETOU, AU-DESSUS BOUCHARO, H
57	56	141	VAL DE CADI AU CANIGOU
57	54	141	VALLEE D'EYNE
56	54	141	COUME DE PONTEILS, MADRES
56	53	141	ETANG DE LLOSE
57	54	141	NURIA, VERS COL DE NOU FONTS
57	54	141	VALLEE D'EYNE
56	53	141	CAMPOREILS
56	52	141	VALLON D'EN GARCIAS AU PIMORENS
57	56	141	CANIGOU, PRES DE FONTAINE DE LA
57	51	141	COL D'EN VALIRA
57	51	141	COL D'EN VALIRA
57	51	141	COL D'EN VALIRA
56	53	141	ETANG DE CAMPOREILS
57	54	141	VALLON DE ST. PIERRE DELS FORCA
57	54	141	VALLEE D'EYNE
57	56	141	VAL DE CADI AU CANIGOU
57	55	141	VERSANT E DE COSTABONA
56	43	141	PORT DE VENASQUE, VERSANT FRANC
57	54	141	FONTFREDE, VERS N. DU CAMBREDAS
56	43	141	VERSANT N DU PORT DE VENASQUE
57	56	141	VAL DE CADI AU CANIGOU
56	52	141	VALLON D'EN GARCIAS
57	54	141	CIRQUE DE FONTNEGRE
56	51	141	COL DE PIMORENS
56	52	141	VERSANT NW PIC OCCIDENTAL DU CO
57	52	141	VERSANT N DU PUNCHO
57	54	141	FOND DE LA VALLEE D'EYNE
57	54	141	VALLEE D'EYNE
57	54	141	VALLEE D'EYNE
56	53	141	VALLON DE GALBE
56	53	141	VALLEE DE GALBE, AU-DESSOUS DU
57	54	141	VALLEE DE PRATS BALAGUER
56	50	141	VALLEE AU-DESSUS DE CANILLO, AN
56	53	141	VALLEE DE GALBE
57	54	141	VALLEE DE PRATS BALAGUER
57	54	141	VALLEE D'EYNE
57	54	141	FOND DE VALLEE DE PRATS BALAGUE
57	54	141	NURIA, VALLON AU N DE N.S. DE N
57	54	141	NURIA, W DE L'ERMITAGE
57	54	141	VALLON DE FINESTRELLES
56	52	141	VALLON D'EN GARCIAS AU-DESSUS C
56	53	141	VALLON DU LLAURENTI
56	53	141	PORTEILLE DE BOUTADIOL
56	53	141	VALLON DE GALBE
57	55	141	VALLON DE FONTNEGRE
56	50	141	VALLON AU-DESSUS DE CANILLO, AN
57	54	141	PRES DE LA JACA, FOND VALLEE D'
57	55	141	PRES FONT DE L'ORRI A EYNE
57	55	141	PRES FONT DE L'ORRI A EYNE
56	53	141	PRES DE L'ETANG DE LLOSE
56	54	141	PLANAL DE LA PELADE
56	53	141	PRES DE L'ETANG DE LLOSE
56	53	141	AU-DESSUS DU LAC D'ORLU
57	54	141	JACA DE L'ESTRET D'EYNE
57	54	141	VERSANT S DU PIC DE MADRES
57	51	141	VERSANT S DU COL D'EN VALIRA
56	53	141	COTE S DU GRAND ETANG DE CAMPOR
57	54	141	VALLEE D'EYNE
57	54	141	VALLON DE PLANES
57	54	141	A L'OUEST DE L'ERMITAGE DE NURI
56	54	141	COUME DE PONTEILS, MADRES
56	53	141	PORTEILLE DE BOUTADIOL
56	54	141	COUME DE PONTEILS
56	53	141	VALLON DE GALBE, RIVE DROITE VE
56	53	141	VALLON DE GALBE, RIVE GAUCHE
56	53	141	PORTEILLE DE BOUTADIOL
56	53	141	VALLON DE GALBE, RIVE DROITE
56	53	141	ENTRE LE LAC ET LA PORTEILLE D'
56	51	141	SOULANE D'ANDORRE
56	53	141	CRETE ENTRE ETANG DU DIABLE ET
56	52	141	CARLITTE, ENVIRONS REFUGE BAILL
57	54	141	VALLEE D'EYNE, JACA SUPERIEURE
57	54	141	VALLON DU COL DE NOU FONTS, NUR
56	53	141	JACA DU VALLON DU GALBE
57	54	141	AU-DESSUS DE NURIA
57	54	141	VERSANT NW DE CAMBREDASE, PRES
57	54	141	PRES LA JACA DE L'ESTANY, FOND
57	54	141	ORRI DE VACHES DE LA VALLEE D'E
57	54	141	VALLON ENTRE P. SEGRE ET SERRA
57	54	141	FLANC W DE CAMBREDASE AU-DESSUS
57	54	141	CRETE OCCIDENTALE DE CAMBRAS D'
57	55	141	VERSANT SE DE COSTABONA
57	54	141	FOND VALLON DE PLANES, TOUR D'E
57	54	141	NURIA, PENTE E DU P. SEGRE
57	54	141	V. DE PRATS BALAGUER, E CRETES
56	53	141	CRETE ENTRE PORTEILLE D'ORLU ET
57	54	141	HAUT VALLON DE PLANES, PENTES M
57	54	141	NURIA, N DE LA SERRA DE L'EMBUT
57	54	141	EPAULE DU P. DE CAMBREDASE
56	50	141	P. DE CASAMANYA, ANDORRE
57	54	141	VERSANT S DU PIC DE CAMBREDASE
57	54	141	CAMBREDASE
57	54	141	VERSANT S DU PIC DE CAMBREDASE
57	54	141	MONTEE DE NURIA AU COL DE FINES
56	53	141	SELLE ENTRE P. DE LA PORTEILLE
57	54	141	CIRQUE DE PLANES
56	53	141	P. DE CAMP RAS, LLAURENTI
57	54	141	SOMMET DE CAMBREDASE
57	54	141	CIRQUE DE PLANES
57	54	141	VALLEE DE PRATS BALAGUER, PENTE
57	54	141	CRETE W DU PIC DE CAMBREDASE
57	54	141	SOMMET DU PIC DE CAMBREDASE
57	54	141	CRETE W DU PIC DE CAMBREDASE
57	51	141	COL D'EN VALIRA
57	54	141	VALLON ENTRE NURIA ET COL NOU F
56	54	141	VERSANT S DU PIC DE MADRES
57	54	141	COL DES NOU FONTS
57	54	141	PIC DE SEGRE
57	54	141	MAMELON ROCHEUX VERS COL DE FIN
56	52	141	VALLON D'EN GARCIAS AU PIMORENS

LA	LO	NSQ	NOMS DES STATIONS
57	51	141	AUX SOURCES DE L'ARIEGE
56	52	141	VERS. NE DU PIC DE CARLITTE
56	54	141	PIC DE MADRES
56	43	141	PORT DE VENASQUE
57	56	141	CRETE SEPT. DU CANIGOU
57	54	141	CAMBREDASE VERS. OCCIDENTAL
57	56	141	FONTAINE DE LA PERDRIX AU CANIG
56	53	141	PLATEAU ENTRE P. PORTEILLE ORLU
56	54	141	PIC DE L'OURS, MADRES
57	56	141	CRETE SEPT. DU CANIGOU
56	54	141	VERSANT S DU PIC DE MADRES
57	54	141	VALLON DE ST-PIERRE DELS FORCAT
57	54	141	ENTRE PLA DE CEDEILLES ET PRATS
57	54	141	ESTRET D'EYNE
57	54	141	VALLEE DE LLO, VERS CAMP DE PAR
56	53	141	VALLON DU LLAURENTI, PENTES SE
56	53	141	GREVE VASEUSE DE L'ETANG LONG
56	53	141	PARTIE NE DE L'ETANG DE LLOSE
56	53	141	ETANG DE BALMETTE
56	53	141	GREVE LIMONEUSE DE L'ETANG DE B
57	54	141	EN MONTANT VERS LE PUIGMAL
57	54	141	AU-DESSUS DU MONASTERE DE NURIA
57	54	141	VERSANT OCC. DE LA TOUR D'EYNE
56	43	141	PORT DE VENASQUE
57	54	141	HAUT VALLON DE PLANES
56	52	141	COL DE PIMORENS
56	54	141	VERSANT S PIC DE LA PELADE
57	54	141	PENTES NW DU CAMBREDASE
57	54	141	CAMBREDASE, VERSANT EST
57	55	141	COSTABONA SE
56	43	141	PORT DE VENASQUE
57	56	141	CONQUES DU CANIGOU
57	54	141	VALLEE D'EYNE, PENTE NE
57	54	141	ADRET DE LA VALLEE DE LLO
56	53	141	PIC DE LA PORTEILLE D'ORLU
56	53	141	VALLON DE GALBE
57	54	141	VALLEE D'EYNE, FACE 1ERE JACA
56	53	141	ENTRE P. DE TERRES ET P. PORTEI
56	53	141	V. S DU ROC BLANC DU LLAURENTI
56	53	141	PIC DE LA PORTEILLE D'ORLU
57	54	141	ENTRE CAMBREDASE ET TOUR D'EYNE
44	64	99	LE MARTINET, PRES DE MENDE
44	65	99	STE HELENE PRES DE BAGNOLS SUR
44	65	99	LA LOUBIERE (BAGNOLS SUR LOT)
44	65	99	LA LOUBIERE (BAGNOLS SUR LOT)
45	67	99	ENTRE VILLEFORT ET PALHERES
45	65	99	ST JULIEN D' ARPAON
44	67	99	COSTELADES
44	67	99	LE BOIS DES ARMES, EN FACE DE C
44	67	99	LE BOIS DES ARMES, EN FACE DE C
45	67	99	PRES DU SIGNAL DE CASSINI
45	67	99	PRES DU SIGNAL DE CASSINI
45	67	99	AUTOUR DU SIGNAL DE CASSINI
45	67	99	AUTOUR DU SIGNAL DE CASSINI
45	66	99	AU-DESSUS DE SAGNES
45	66	99	AU-DESSUS DE SAGNES
45	66	99	AU-DESSUS DE SAGNES
45	66	99	AU-DESSUS DE SAGNES
45	66	99	AU-DESSUS DE SAGNES
44	65	99	LA LOUBIERE
45	66	99	COL DE FINIELS
45	67	99	FLANC SUD DU SIGNAL DE CASSINI
50	67	140	PRES DU CIMETIERE DE PALAVAS
50	68	140	CANDILLARGUES
51	66	140	VIC-MIREVAL
50	69	140	PRES DE LUNEL
50	69	140	LA TARTUYERE PRES DE LUNEL
50	67	140	MAUPAS PRES DE LATTES
50	68	140	CANDILLARGUES
50	68	140	CANDILLARGUES
51	66	140	VIC-MIREVAL
51	66	140	VIC-MIREVAL
50	68	140	LANSARGUES
50	67	140	MAUPAS PRES DE LATTES
50	68	140	MAUGUIO
53	61	140	GRUISSAN, BORD DE L'ETANG, AUDE
51	66	140	FRONTIGNAN
50	67	140	CHALET D'ESPOUS
51	66	140	VIC-MIREVAL
50	68	140	CABANES DES POINTES
50	68	140	CHALET D'ESPOUS
50	69	140	PLAINE PRES DE LUNEL
50	67	140	PALAVAS
50	71	140	FRANQUEVAUX
50	67	140	MAUPAS PRES LATTES
50	67	140	ENTRE CHALET D'ESPOUS ET ETANG
50	67	140	CHALET D'ESPOUS
50	67	140	PRES DE LATTES
50	67	140	AU BORD DE L'ETANG D'ARNEL
51	66	140	VIC, BORD DE L'ETANG
50	68	140	SAINT-MARCEL-NEUF, BORD DE L'ES
51	66	140	PRES VIC-MIREVAL
50	67	140	PRES DE LATTES
50	67	140	MAUPAS PRES DE LATTES
50	71	140	FRANQUEVAUX
50	69	140	MAS CARTAGENE
50	68	140	CHALET D'ESPOUS
51	66	140	VIC-MIREVAL
50	68	140	GRAND-TRAVERS
50	67	140	MAUPAS PRES DE LATTES
50	69	140	MAS DESPORTES PRES DE LUNEL
50	67	140	PRES MAS DE GARDES, LATTES
50	67	140	MAS D'ESTELLE
50	69	140	MAS CARTAGENE
50	68	140	CHALET D'ESPOUS
50	69	140	LA TARTUYERE PRES DE LUNEL
51	66	140	VIC-MIREVAL
50	68	140	MARAIS DE CANDILLARGUES
52	63	140	ROQUEHAUTE
50	71	140	FRANQUEVAUX
50	67	140	LA MADELEINE
50	68	140	CANDILLARGUES
51	66	140	VIC-MIREVAL
51	66	140	VIC-MIREVAL
50	67	140	LATTES
50	67	140	LATTES
52	63	140	ROQUEHAUTE
52	64	140	AGDE
50	69	140	MAS DESPORTES PRES DE LUNEL
50	69	140	MAS DESPORTES PRES DE LUNEL
50	67	140	PRES DE LATTES
45	89	126	SERRE CHEVALIER, VALLON DE LA G
45	89	126	VALLON DU LAUZANIER
45	89	126	VALLON DU LAUZANIER

Figure 16 (2 ème partie)

Source : MNHN, Paris

48 63 137 LE CROS
49 63 137 PINEDE DE ST FELIX-DE-HERAS
47 61 137 DEVEZE DE LAPANOUSE
47 61 137 LA BLAQUIERE
47 62 137 LA ROUQUE PRES DE L'HOSPITALET
47 62 137 LA BLAQUERERIE
49 63 137 MAS SE CHABAUD AVANT LA TRIVALL
47 62 137 L'HOSPITALET
49 62 137 CAUSSIGNAC ENTRE LES RIVES ET P
49 62 137 CAUSSIGNAC ENTRE LES RIVES ET P
48 63 137 ENTRE LE CAYLAR ET LA PEZADE
47 62 137 A L'EST DE L'HOSPITALET
47 62 137 A L'EST DE L'HOSPITALET
47 62 137 EGALIERES
48 63 137 LA PEZADE
48 63 137 LA PEZADE
47 62 137 CANALETTES AU NE DE L' HOSPITAL
47 62 137 CANALETTES AU NE DE L' HOSPITAL
48 63 137 LA PEZADE
49 63 137 LA ROQUE, ST PIERRE DE LA FAGE
49 63 137 LA ROQUE, ST PIERRE DE LA FAGE
48 62 137 TERRADOURE, ENTRE PEZADE ET L'H
47 61 137 SIGNAL DE COUGOUILLE, S DE STE
57 54 141 SERRE DES CLOTS, VALLEE D'EYNE
57 54 141 SERRE DES CLOTS, VALLEE D'EYNE
57 54 141 CAMBREDASE
57 54 141 FOND VALLEE PRATS BALAGUER, MAL
57 54 141 SOMMET DU CAMBREDASE
57 54 141 PENTES DE LA TOUR D'EYNE
56 53 141 PIC DE CAMPRAS, LLAURENTI
56 53 141 ROC BLANC DE BOUTADIOL
56 53 141 ROC BLANC DE BOUTADIOL
57 54 141 SERRE DES CLOTS, VALLEE DE LLO
57 54 141 SERRE DES CLOTS, VALLEE DE LLO
57 54 141 VALLON AU N DE NURIA
57 54 141 COL DE LLO, VERSANT DE NURIA
57 54 141 A L'OUEST DE NURIA
57 54 141 COL DE LLO, VERSANT DE NURIA
56 52 141 VALLON D'EN GARCIAS, PIMORENS
56 50 141 VALLON DE CASAMANYA AU-DESSUS C
57 54 141 SERRE DES CLOTS
56 52 141 SOULANE D'ANDORRE
57 54 141 NURIA, VERS PIC DE SEGRE
57 54 141 MALAZA, VALLON DE PLANES
56 52 141 PIC CARLITTE
57 54 141 CIRQUE DE PLANES
57 56 141 SOMMET DU CANIGOU
57 54 141 CAMBREDASE NE
57 56 141 CANIGOU VERSANT S
57 54 141 CIRQUE DE PLANES
57 54 141 CAMBREDASE SE
57 54 141 MALAZA, VERSANT W
56 50 141 PIC DE CASAMANYA, ANDORRE, VER.
56 50 141 PIC DE CASAMANYA, ANDORRE, VER.
56 53 141 VALLON DE LA PORTEILLE D'ORLU,
56 53 141 VALLON DE LA PORTEILLE D'ORLU,
57 54 141 FOND DU CIRQUE DE PLANES, E
57 54 141 MALAZA, VERSANT OCCIDENTAL
56 53 141 PIC DE TERRES, SE
56 53 141 PIC DE TERRES, E
57 54 141 COL DE NURIA, VERSANT FRANCAIS
57 54 141 VALLON AU S DU PUIGMAL
57 54 141 COL DE NURIA
57 54 141 VALLON NOU FONTS VERS PIC FOSSE
57 54 141 PIC DE LA FOSSE DU GEANT
57 54 141 FOND DE LA VALLEE D'EYNE
57 54 141 VALLON DE PLANES
56 53 141 VALLON DE GALBE, VERS LE PIC DE
56 53 141 VALLON DE GALBE
56 53 141 VALLON DE GALBE, PRES DU GRAND
56 53 141 VALLON DE GALBE, VERS. PIC DE T
56 53 141 VALLON DE GALBE, PRES DU GRAND
56 53 141 COMBE PRES DE LA PORTEILLE D'OR
57 54 141 VALLEE DE PRATS BALAGUER
57 54 141 VALLON DE PLANES
57 54 141 FOND DE LA VALLEE D'EYNE
57 54 141 VALLON DE NURIA
57 54 141 VALLON DES NOU FONTS
57 54 141 NURIA VERS LE COL DE NURIA
57 54 141 PIC DE FINESTRELLES
57 54 141 COL DE LLO OU DE FINESTRELLES
57 54 141 COL DE LLO OU DE FINESTRELLES
57 54 141 CAMP DE PARONAS
57 54 141 TOUR DE FINESTRELLES
57 54 141 TOUR D'EYNE, SW
56 53 141 PIC PERIC OCCIDENTAL, NE
56 53 141 PIC PERIC OCCIDENTAL, ENE
56 53 141 PIC PERIC ORIENTAL, SE
57 54 141 PIC DE SEGRE, S
56 53 141 COL ENTRE PERIC OCCID ET ORIEN,
56 53 141 SERRE DEMORI, ENTRE VALLONS LLA
57 54 141 VERSANT S DU PUIGMAL, S
57 54 141 VERSANT S DU PUIGMAL, S
56 53 141 REPLAT A L'E DE LA PORTEILLE D'
56 53 141 VER. S DU PIC DE LA BAXOUILLADE
56 53 141 AU-DESSUS DU LAC D'ORLU
56 53 141 PORTEILLE D'ORLU
56 53 141 VALLON DU LLAURENTI VERS COL RO
57 54 141 VALLON DE PLANES
57 54 141 VALLON DE PLANES, NW
57 51 141 COL D'EN VALIRA, NE
57 54 141 PIC DES NOU FONTS, MADRES
57 54 141 PIC DE SEGRE, COMBE AU N
57 54 141 VERSANT N. DU COL DE NURIA
57 54 141 VALLON DE PLANES
57 54 141 CIRQUE DE PLANES
56 53 141 FOND VALLON DE LLAURENTI
57 54 141 PIC DE MADRES, VERSANT S
56 53 141 SERRE DEMORI, VERSANT N
56 53 141 COMBE EN MONTANT DE GALBE A CAM
56 53 141 PORTEILLE D'ORLU VERS E
57 55 141 FOND DU CIRQUE DE FONTNEGRE
57 51 141 COL D'EN VALIRA NE
56 53 141 SERRE DEMORI, NE
56 53 141 PIC DE LA PORTEILLE D'ORLU, SE
56 53 141 PIC PERIC AU-DESSUS ETANG DE LL
56 53 141 PIC DE TERRES, N
56 53 141 PIC DE TERRES, NE
57 51 141 COL D'EN VALIRA, N
57 51 141 CRETE DU PIC NEGRE, NE
57 51 141 VALLON AUX SOURCES DE L'ARIEGE,
56 54 141 VERSANT N DU PIC DE MADRES VERS
57 54 141 SERRA DE L'EMBUT (NURIA)
57 54 141 CIRQUE DE PLANES OU DE LLOUZE

57 54 141 PIC DE SEGRE
57 50 141 VERSANT SEPTENTRIONAL DU PORT D
57 51 141 PIC DE FONT NEGRE
56 53 141 SAUT DU PORC, VALLON DE LLADURE
56 53 141 PIC DE BAXOUILLADE
56 52 141 PIC CARLITTE
57 51 141 PIC DE FONTFREDE
57 54 141 CRETE SEPT. DE LA TOUR D'EYNE
57 54 141 VALLON AU N DU MONASTERE DE NUR
56 51 141 SOULANE D'ANDORRE, HTE VALLEE A
57 54 141 COULOIR SUR FLANC W DE CAMBREDA
57 54 141 VALLEE D'EYNE AU-DESSUS 1ERE JA
57 54 141 ENTREE DE LA VALLEE D'EYNE
57 54 141 VALLEE DE PRATS BALAGUER, E SER
57 54 141 CRETE W DE CAMBREDASE
57 54 141 PENTE OCCIDENTALE DE CAMBREDASE
57 54 141 CAMBREDASE SW
56 53 141 PORTEILLE DU LLAURENTI
57 54 141 PENTES E TOUR D'EYNE, VALLEE PR
56 53 141 PORTEILLE DE BOUTADIOL S
56 53 141 ROC BLANC DE BOUTADIOL SE
57 56 141 PUIG SEC AU CANIGOU
56 52 141 PIC CARLITTE
57 56 141 CRETE NW DU CANIGOU
57 54 141 PIC DE FINESTRELLES
57 51 141 PIC DE FONTNEGRE
57 54 141 CRETE N DU PIC NEGRE
57 54 141 PLANAL OC. DU PIC DE LA FOSSE D
57 54 141 CRETE OC. DU PIC DE LA FOSSE DU
57 54 141 PIC DE L'HOMME MORT SUR ST-PIER
56 52 141 VERSANT SE DU PIC CARLITTE
56 52 141 PORTEILLE DE KERFOURG
57 52 141 VERSANT S DE LA CRETE DU PUNCHO
57 52 141 CRETE DU PUNCHO
57 50 141 VERSANT S DU PIC DE FONTFREDE
57 50 141 REPLAT AU PIC DE FONTFREDE
56 53 141 REFUGE BAILLIF
57 54 141 PIC DE SEGRE
57 55 141 PIC DE COSTABONA
57 54 141 PIC DE CAMBREDASE, CRETE NW
57 54 141 CRETE DE PARONAS
56 53 141 CRETE ENTRE CAMPOREILS ET SERRE
57 54 141 CRETE MERIDIONALE DU PIC DE FIN
57 56 141 PUIG BARBET, VERSANT NE
57 56 141 PUIG BARBET, VERSANT NE
57 54 141 PIC DE LA FOSSE DU GEANT
57 52 141 CRETE DU PUNCHO
57 50 141 PIC DE FONTFREDE
56 53 141 PIC DE TERRES
57 56 141 VERSANT N DU CANIGOU
57 54 141 VALLEE D'EYNE AU COL DE NURIA
57 54 141 PIC DE CAMBREDASE, CRETE NW
56 52 141 PIC OCC. DU COL ROUGE, CRETE NW
57 56 141 CRETE SEPTENTRIONALE DU CANIGOU
57 51 141 COL D'EN VALIRA
57 51 141 AUX SOURCES DE L'ARIEGE
56 54 141 VERSANT S DU PIC DE MADRES
57 51 141 PIC NEGRE
57 51 141 VALLON DE FONTNEGRE
56 52 141 AU-DESSUS DU COL DE PIMORENS
56 52 141 SOULANE D'ANDORRE
57 50 141 PORT DE SOLDEU
56 53 141 PRES GRAND NEVE HAUT VALLON DE
56 52 141 SOULANE D'ANDORRE
56 53 141 VERSANT NE DE CAMP RAS, PRES PO
56 53 141 PORTEILLE D'ORLU
56 52 141 ETANG DE COUME D'OR
56 53 141 AU-DESSUS DE L'ETANG D'ORLU
56 53 141 VALLON DE GALBE VERS PORTEILLE
56 37 141 PLATEAU DE L'ESPESSIERES, AU-DE
57 50 141 AU-DESSUS VILLAGE DE SOLDEU, AN
56 52 141 ENVIRONS DU COL DE PIMORENS
57 54 141 FOND DE LA VALLEE D'EYNE
57 54 141 VALLON DE PLANES, AU-DESSUS EST
56 53 141 MONTEE DE CAMPOREILS, VALLON GA
57 56 141 PRES DU CHALET DU CANIGOU
57 54 141 VALLON DE PLANES, PRES DE L'EST
57 56 141 ESTAGNOL DU CANIGOU
56 52 141 COL DE PIMORENS
56 53 141 VALLON DE GALBE, PRES POZZINES
56 54 141 COUME DE PONTEILS
56 54 141 PIC DES GOURGS
57 56 141 VAL DE CADY, AU-DESSUS VERNET-L
57 56 141 CONQUES DU CANIGOU
57 56 141 CONQUES DU CANIGOU
57 54 141 NURIA, AU SALT DEL SASTRE
56 54 141 COUME DE PONTEILS, MADRES
57 56 141 FORET DE BALATG AU CANIGOU
56 53 141 VALLON DU LLAURENTI, VERS. SE
56 53 141 VALLON DE GALBE, SOUS LE LAC
57 51 141 PIC DE FONT NEGRE, MASSIF ANDOR
56 53 141 PIED DU SAUT DU PORC, VALLON LL
57 54 141 VALLEE DE LLO, VERS CAMP DE PAR
56 53 141 VALLON DE LLADURE
57 54 141 VALLEE D'EYNE
57 56 141 VERSANT N DU CANIGOU
57 54 141 VALLEE DE LLO
57 54 141 VALLEE DE PRATS BALAGUER, VERS
56 52 141 PIMORENS VERS LES MINES
57 54 141 VALLON DE ST. PIERRE
57 54 141 VALLON DE NURIA, VERS FINESTREL
56 52 141 CARLITTE, AU-DESSUS DES BOUILLO
56 53 141 VALLON DE GALBE, AU-DESSUS DU L
57 54 141 VALLEE D'EYNE
57 52 141 VERSANT N DU PUNCHO
57 54 141 CAMBREDASE, VERSANT N
57 54 141 VERSANT NW DE CAMBREDASE
57 51 141 FONTNEGRE
56 53 141 CRETE DE LA SERRE DEMORI
56 53 141 CAMPOREILS, VERS LE PIC PERIC
56 53 141 CAMPOREILS, VER. N DU PETIT PER
57 54 141 VALLON DE L'ORRI DE LA VIGNOLE
56 53 141 PIC DE LA TRUNE, VERS. NORD
56 54 141 MADRES, HAUT VALLON NOU FONTS
56 43 141 VERSANT N DU PORT DE VENASQUE
57 54 141 CAMP DE PARONAS, VERSANT D'EYNE
57 51 141 COL D'EN VALIRA
56 53 141 PIC DE TERRES
57 52 141 CRETE DU PUNCHO
57 54 141 PIC DES 9 FONTS, MASSIF DE MADR
57 51 141 VERSANT N DU PIC DE FONTFREDE
56 54 141 PIC DE MADRES
56 53 141 BRECHE ENTRE P. DE BAXOUILLADE
56 52 141 VALLON DE L'ORRI DE LA VIGNOLE,

45 89 126 VALLON DU LAUZANIER
45 89 126 VALLON DU LAUZANIER
45 89 126 VALLON DU LAUZANIER
45 89 126 LAUZANIER NF
45 89 126 LAUZANIER NF
45 89 126 AU-DESSUS DE LARCHE
45 89 126 COL DE LARCHE, ALPE ORONAYE
44 89 126 MONTE VISO-ECHALP
45 89 126 LAUZANIER
45 89 126 LAUZANIER
45 89 126 AU-DESSUS DE LARCHE
45 89 126 DE LARCHE AU LAUZANIER
45 89 126 LAUZANIER
45 89 126 LAUZANIER
45 89 126 COL DE LARCHE
45 89 126 VALLON DU LAUZANIER
45 89 126 VALLON DU LAUZANIER
45 89 126 VALLON DU LAUZANIER
45 89 126 VALLON DU LAUZANIER
45 89 126 VALLON DU LAUZANIER
45 89 126 VALLON DU LAUZANIER
50 68 135 LUNEL-VIEL, CLAIRIERE DANS FORE
50 71 135 FORET DE FRANQUEVAU, ST GILLES
50 71 135 FORET DE FRANQUEVAU, ST GILLES
50 65 135 LA BOISSIERE
50 67 135 BAS-FONDS ENTRE LA PLAUCHUDE BA
50 68 135 BOIS DE LAMOURE PRES DE MAUGUIO
50 67 135 BANQUIERE, CLAIRIERE
50 68 135 BOIS DE LAMOURE PRES DE MAUGUIO
50 68 135 BOIS DE LAMOURE PRES DE MAUGUIO
50 68 135 BOIS DE LAMOURE PRES DE MAUGUIO
50 68 135 BANQUIERE, CLAIRIERE
50 68 135 BANQUIERE, CLAIRIERE
50 68 135 BANQUIERE, CLAIRIERE
50 65 135 LA BOISSIERE
50 68 135 BOIS DE LAMOURE
50 68 135 BOIS DE LAMOURE
50 68 135 BOIS DE LAMOURE
50 68 135 BOIS DE LAMOURE
50 68 135 PRES DE VENDARGUES
50 68 135 PRES DE VENDARGUES
50 67 135 BOIS DE DOSCARES
50 68 135 BOIS DE LAMOURE
50 65 135 AU-DESSUS RTE ST-PAUL ET VALMAL
50 65 135 MONTARNAUD VERS ARGELLIERS
50 68 135 LA BANQUIERE
50 68 135 LA BANQUIERE
50 68 135 BOIS DU LIMOUSIN, DOMAINE BANQU
50 67 135 LA MEJANELLE PRES MONTPELLIER
49 66 135 COURTES PRES DE CAZEVIELLE
50 65 135 LES CHENES ENTRE MONTARNAUD ET
50 68 135 BOIS DE LAMOURE
49 68 135 VERARGUES, CLAIRIERE
50 68 135 BOIS DE LAMOURE
51 63 135 A L'OUEST AU-DESSUS DE TOURBES
51 63 135 A L'OUEST AU-DESSUS DE TOURBES
51 63 135 ENTRE TOURBES ET ALIGNAN
52 63 135 ROQUEHAUTE
51 63 135 LA ROQUE PRES DE MONTBLANC
52 63 135 GARRIGUE DE VIAS PRES D'AGDE
51 63 135 FORET DE COUSSERGUES PRES DE BE
51 62 135 LA BAUME PRES BEZIERS, VALLON L
51 63 135 GARRIGUE AUTOUR DE BELLEVUE (MO
51 63 135 COUSSERGUES
51 63 135 COUSSERGUES
51 63 135 MONTREDON PRES DE TOURBES
51 63 135 MONTREDON PRES DE TOURBES
51 63 135 LA ROQUE
51 63 135 LA ROQUE
51 63 135 VALROS AU SUD DE ST-MARTIAL
51 63 135 COTEAU DE VALROSE
51 63 135 COTEAU DE VALROSE
51 63 135 LA ROQUE
51 63 135 COTEAU ENTRE LA ROQUE ET COUSSE
50 62 135 VALLON PRES DE FAUGERES, N DE B
51 63 135 VALROSE A L'EST DE BEZIERS
50 65 135 COLLINE A 2KM DE MONTARNAUD
49 65 135 CLAIRIERE DE LA FORET PRES COL
51 60 135 DONNADIEU, 4KM A L'OUEST DE ST-
50 64 111 CEYRAS, PRES DU PONT SUR LA LER
49 68 111 ST-GENIES-DES-MOURGES
50 67 111 VILLENEUVE LES MAGUELONE
50 60 111 MONS-LA-TRIVALLE
49 68 111 ST-GENIES-DES-MOURGES
52 62 111 LESPIGNAN
53 61 111 GRUISSAN
50 67 111 MONTPELLIER, HOPITAL SUBURBAIN
52 60 111 NARBONNE
50 64 111 ST-PONS-DE-MAUCHIENS
49 68 111 BOISSOIRON
49 69 111 GRAND GALLARGUES
50 71 111 ST-GILLES
50 67 111 MONTPELLIER, RUE PIOCH DE BOUTO
53 61 111 GRUISSAN
50 69 111 LUNEL
50 67 111 MONTPELLIER, RUE ST-JAUMES
51 66 111 VIC-LA-GARDIOLE
50 67 111 MONTPELLIER, GARE DE PALAVAS
50 67 111 CASTELNAU
50 67 111 CELLENEUVE
50 67 111 CELLENEUVE
50 67 111 MONTPELLIER, RTE DE TOULOUSE
50 66 111 GRABELS
50 67 111 MONTPELLIER, RUE PIOCH DE BOUTO
50 66 111 CAUNELLE PRES DE JUVIGNAC
49 63 111 LODEVE
50 66 111 MIREVAL
57 59 111 LE BOULOU, PYRENEES ORIENTALES
51 62 111 FOUZILHON
53 61 111 GRUISSAN
50 67 111 LA MADELEINE PRES DE PEROLS
49 69 111 COMBAS, GARD
51 65 111 MAS FARLET, PRES DU MEZE
50 67 111 MONTPELLIER, PRES DU CIMETIERE
51 66 111 VIC-LA-GARDIOLE
50 69 111 AIGUES-MORTES, BORD DU CANAL
50 69 111 PLAN D'ARENE, AIGUES-MORTES
51 65 111 SETE
52 60 111 ST-MARCEL VIEUX
50 67 111 PEROLS
50 67 111 PALAVAS
50 67 111 PALAVAS, BORD DE L'ETANG DE PER

ALORS QUE 768 RELEVES ETAIENT ANNONCES
SEULEMENT 742 FIGURENT SUR LA CARTE. POURQUOI ?

Figure 16 (3 ème partie)

Source : MNHN, Paris

LISTE DES ARTICLES REGROUPES SOUS LE NOM DE BRISSE
ET DES TITRES DES TABLEAUX PHYTOSOCIOLOGIQUES CORRESPONDANTS

BRISSE (H.) ET GRANDJOUAN (G.), 1978 .- 400 RELEVES PHYTOCLIMATIQUES		63		3	199	BRISSE 78	
EFFECTUES EN FRANCE. NON PUBLIES.		63		3	200	BRISSE 78	
30 RELEVES PHYTOCLIMATIQUES EFFECTUES PAR H. BRISSE ET G. GRANDJOUAN.	6	63	182	3	1	2302	2572
30 RELEVES PHYTOCLIMATIQUES EFFECTUES PAR H. BRISSE ET G. GRANDJOUAN.	6	63	183	3	2	2332	2603
30 RELEVES PHYTOCLIMATIQUES EFFECTUES PAR H. BRISSE ET G. GRANDJOUAN.	6	63	184	3	3	2362	2634
30 RELEVES PHYTOCLIMATIQUES EFFECTUES PAR H. BRISSE ET G. GRANDJOUAN.	6	63	185	3	4	2392	2665
30 RELEVES PHYTOCLIMATIQUES EFFECTUES PAR H. BRISSE ET G. GRANDJOUAN.	6	63	186	3	5	2422	2696
30 RELEVES PHYTOCLIMATIQUES EFFECTUES PAR H. BRISSE ET G. GRANDJOUAN.	6	63	187	3	6	2452	2727
30 RELEVES PHYTOCLIMATIQUES EFFECTUES PAR H. BRISSE ET G. GRANDJOUAN.	6	63	188	3	7	2482	2758
30 RELEVES PHYTOCLIMATIQUES EFFECTUES PAR H. BRISSE ET G. GRANDJOUAN.	6	63	189	3	8	2512	2789
30 RELEVES PHYTOCLIMATIQUES EFFECTUES PAR H. BRISSE ET G. GRANDJOUAN.	6	63	190	3	9	2542	2820
30 RELEVES PHYTOCLIMATIQUES EFFECTUES PAR H. BRISSE ET G. GRANDJOUAN.	6	63	191	3	10	2572	2851
30 RELEVES PHYTOCLIMATIQUES EFFECTUES PAR H. BRISSE ET G. GRANDJOUAN.	6	63	192	3	11	2602	2882
30 RELEVES PHYTOCLIMATIQUES EFFECTUES PAR H. BRISSE ET G. GRANDJOUAN.	6	63	193	3	12	2632	2913
30 RELEVES PHYTOCLIMATIQUES EFFECTUES PAR H. BRISSE ET G. GRANDJOUAN.	6	63	194	3	13	2662	2944
10 RELEVES PHYTOCLIMATIQUES EFFECTUES PAR H. BRISSE ET G. GRANDJOUAN.	6	63	195	3	14	2672	2975
BRISSE (H.), 1969 .- 65 RELEVES EFFECTUES DANS LES CAUSSES, NON PUBL.		64		178	201	BRISSE 69	
36 RELEVES EFFECTUES DANS LES CAUSSES PAR H. BRISSE EN 1969	3	64	196	178	1	2708	2988
14 RELEVES EFFECTUES DANS LES CAUSSES PAR H. BRISSE EN 1969	3	64	197	178	2	2722	3025
15 RELEVES EFFECTUES DANS LES CAUSSES PAR H. BRISSE EN 1969	3	64	198	178	3	2737	3040

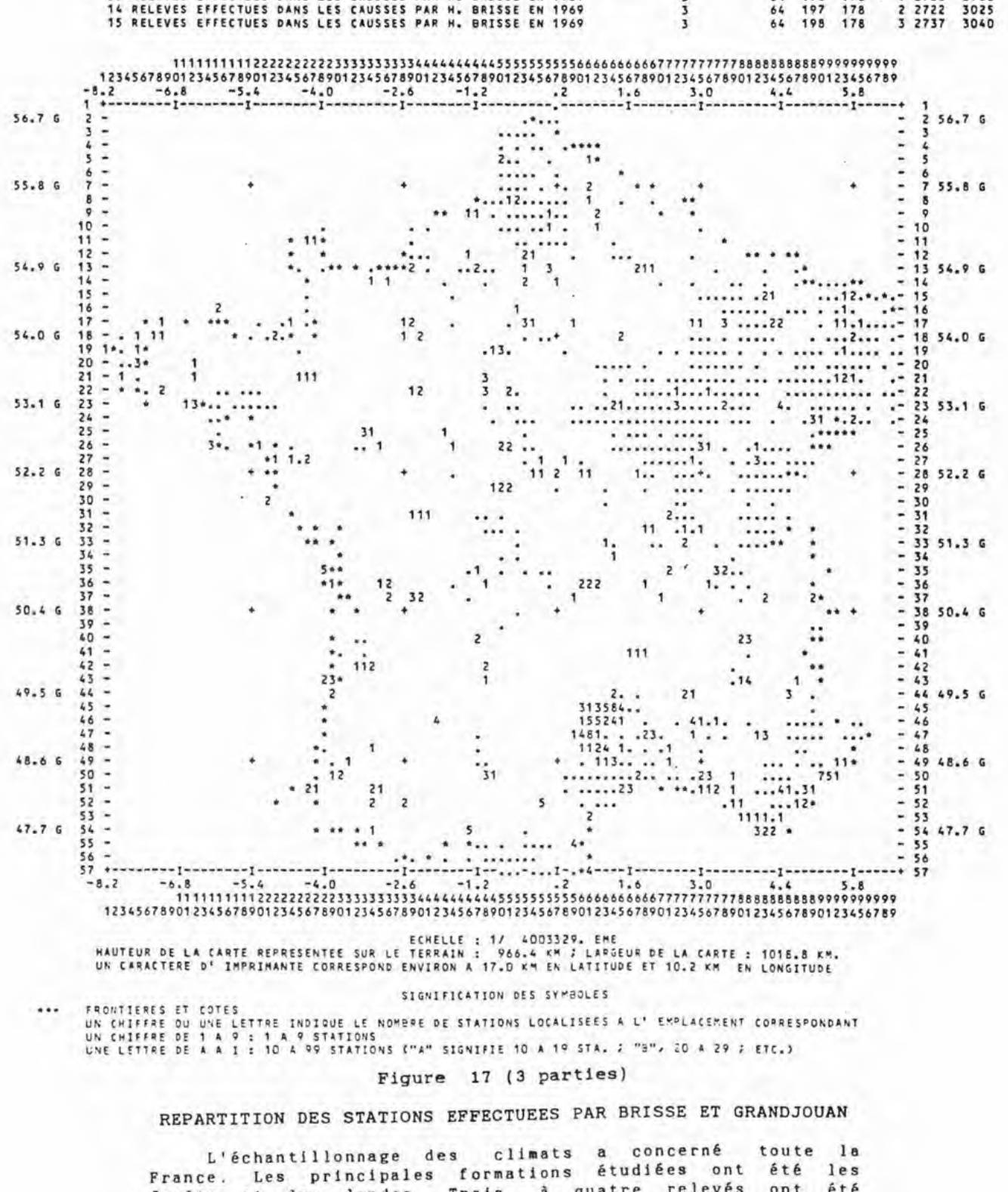

ECHELLE : 1/ 4003329. EME
HAUTEUR DE LA CARTE REPRESENTEE SUR LE TERRAIN : 966.4 KM ; LARGEUR DE LA CARTE : 1018.8 KM.
UN CARACTERE D' IMPRIMANTE CORRESPOND ENVIRON A 17.0 KM EN LATITUDE ET 10.2 KM EN LONGITUDE

SIGNIFICATION DES SYMBOLES

*** FRONTIERES ET COTES
UN CHIFFRE OU UNE LETTRE INDIQUE LE NOMBRE DE STATIONS LOCALISEES A L' EMPLACEMENT CORRESPONDANT
UN CHIFFRE DE 1 A 9 : 1 A 9 STATIONS
UNE LETTRE DE A A I : 10 A 99 STATIONS ("A" SIGNIFIE 10 A 19 STA. ; "B", 20 A 29 ; ETC.)

Figure 17 (3 parties)

REPARTITION DES STATIONS EFFECTUEES PAR BRISSE ET GRANDJOUAN

L'échantillonnage des climats a concerné toute la France. Les principales formations étudiées ont été les forêts et les landes. Trois à quatre relevés ont été effectués dans les alentours de chacun des 121 postes météorologiques utilisés.

Source : MNHN, Paris

LISTE DES 465 STATIONS FLORISTIQUES REPRESENTEES DANS 257 QUADRATS

LA	LO	NSQ	NOMS DES STATIONS
51	86	3	LES VALLONS
51	85	3	BAZILLON
51	85	3	ROUX
51	88	3	ETANGS DE VILLEPEY
51	88	3	LA SIMIAN
51	88	3	LA CHAPELLE DE VALESCURE
52	88	3	PHARE DU CAP CAMARAT
52	87	3	LA BASTIDE BLANCHE
52	88	3	PLATEAU PASCATI
50	90	3	MOULIN DE LABADIE
50	90	3	MOULIN DE LABADIE
50	91	3	PHARE DE LA GAROUPE
50	92	3	RESIDENCE "LES GRIMONDS"
50	91	3	LA BASTIDE GIRAUD
50	91	3	PARC DEPARTEMENTAL DE VAUGRENIE
50	91	3	PARC DEPARTEMENTAL DE VAUGRENIE
50	91	3	PARC DEPARTEMENTAL DE VAUGRENIE
49	93	3	SEMAPHORE
49	92	3	MONT BORON
50	90	3	SAN PEYRE
51	89	3	DERRIERE LA PLAGE DE L'HOMME MO
53	85	3	CHATEAU BENAT
54	83	3	LA MADRAGUE
54	83	3	LA MADRAGUE
53	83	3	LES MOUETTES
54	82	3	CAVALAS
54	82	3	POINTE DE MAREGAU
54	82	3	POINTE DU BAU ROUGE
53	80	3	SEMAPHORE
52	80	3	ANSE GAMEAU
53	81	3	BAIE DE COUSSE
54	84	3	SEMAPHORE
54	84	3	FORT DE LA REPENTANCE
53	82	3	CAP BRUN. LE PETIT BOIS
52	79	3	CALANQUES DE PORT MIOU
51	77	3	CELLIER
51	77	3	PRES DE LA FILOSETTE
51	76	3	LA MARIOTTE
50	75	3	BASE AERIENNE "LE TUBE"
50	75	3	A L'EST DE L'ETANG DE L'OLIVIER
51	75	3	LES CARABINS
50	76	3	LES PARALOUPS
50	76	3	PRES DES PARALOUPS, AU DESSUS D
50	76	3	CANEBIERES
46	74	3	LA PALUD
47	74	3	BOIS DE COUDOULET
46	74	3	PECOULETTE
46	74	3	BEAUCHENE
46	74	3	BOIS DE LA GRANDE GARRIGUE
46	75	3	BOIS DE VELAGE
52	55	3	CHATEAU DE SERRES "COTE 119"
52	55	3	FABARY
52	55	3	AURIAC
52	55	3	AU SUD EST DE PENNAUTIER
52	55	3	AU SUD EST DE PENNAUTIER
50	48	3	LAPADERNE
50	48	3	BARGUIL
50	48	3	LE BAROUDET
54	46	3	LE PRIOU
54	46	3	COUSTANS
54	46	3	LE CLOT DE L'HOMME
54	46	3	SIERES
54	46	3	GAYRARD
55	59	3	FERME SAINT JOSEPH
55	59	3	BRIQUETTERIE COMBES
55	59	3	CARRIERE DE LAS ESPARERES
55	59	3	MAS CONTE
57	61	3	SEMAPHORE
57	61	3	USINE DE PAULILLES
57	61	3	RESIDENCE "CASTEL BEAR"
57	61	3	COL DE LAS PORTAS
51	65	3	MONT SAINT CLAIR
51	65	3	MAS CAMBELLIES
51	66	3	LE BOIS NOIR
51	66	3	MAS RAMBAULT
46	42	3	CHATEAU DE TOUNIS
46	42	3	LESCOURNAT
46	42	3	GRAVERE
46	42	3	CHATEAU "SAINT CIRQ"
44	29	3	GOULUGNE DE HAUT
43	29	3	LA GUITOUNE
42	33	3	L'ARTIGUE
42	32	3	BELLEVUE
42	34	3	LE MANOIR DU MOULIN
42	34	3	CHATEAU "LES IRIS"
37	40	3	LA GENEVRIERE
37	40	3	MAGNAC
37	39	3	LA FONT DES BUTTES
37	39	3	LE RECOUX
37	39	3	RECOUX
37	36	3	BOIS DU P. DE LAGE
37	36	3	LES PLANTES DU ROI
36	35	3	BOIS MARTELL
36	36	3	BOIS DE BOURG
36	36	3	LA BRANDERAIE
35	28	3	BOIS DE L'ACHENAU
35	28	3	DOMINO
35	28	3	FORET DOMANIALE DES SAUMONARDS
35	28	3	LA POLTIERE
24	89	3	BOIS DE LA PERCHE
24	89	3	TERRAIN MILITAIRE, AU NORD DE L
24	89	3	BOIS DE VETRIGNE
24	90	3	MAGNY
23	78	3	FORET DU MONT, BOIS SUR MARNE
23	78	3	BOIS D'AMOUR
22	76	3	FORET DOMANIALE D'ORMANCEY
31	71	3	BOIS DU DEFFAND, BOIS MOLLERON
31	71	3	FERME PIFFAUDE
32	69	3	BOIS DES AISANCES
32	68	3	CHAMP NAGU
36	76	3	BOIS DES FRANCHISES
43	28	3	SEMAPHORE
43	28	3	FORET DE LEGE ET GARONNE. DUNE
41	67	3	LES HIVERS
41	66	3	LES ARDENNES
41	68	3	LES ROUCHES
36	62	3	LE PONT DE COURNON
36	62	3	CHATEAU DE SAINT BONNET
33	63	3	MIRABELLE
34	64	3	LAS GRIVAS
35	71	3	CHEZ BASTIEN
35	71	3	BEAUMANGU
37	70	3	LE BOIS BRULE
36	68	3	LE VIGNOBLE
50	67	3	LA BLANQUIERE
50	67	3	L'ERMITAGE
51	66	3	LES ARESQUIES
46	61	3	CARBASSAS
46	61	3	LAMANNE
47	60	3	ENTRE RAUJOLES ET SEGONAC
47	61	3	BROUCUEJOULS
42	48	3	PECH MERLE
42	48	3	LES ENCABANES
43	48	3	TERRE ROUGE
36	48	3	LA CROIX ROUGE
35	47	3	CARRIERE PRES D'UZURAT
36	60	3	VERSANT SUD DU PUY DE DOME
37	59	3	ROCHE MALVIALLE
28	55	3	BOIS DE LA CORNE
28	54	3	BOIS DE CASTELNAU
27	55	3	FORET D'ALLOGNY
28	60	3	BOIS CHARTIER (A L'INTERIEUR DU
28	61	3	NEUILLY
28	67	3	BOIS DE RETIGE
26	82	3	BOIS DE LA CHAILLE
27	82	3	BOIS SAINT CLAUDE
27	82	3	BOIS MONSIEUR
27	82	3	BELVEDERE MARTELIN
44	74	3	NOVEZAN
44	73	3	LALABRE
44	73	3	AU DESSUS DE LA GARE
46	64	3	SERRE MOUMAT, PIC DU FROID
46	64	3	RELAI HERTZIEN
46	65	3	FONT DE TREPALOUS
49	71	3	BOIS DE SIGNAN
48	71	3	LA CHEYLONNE
44	29	3	L'ERMITAGE
31	40	3	BOIVRE
31	39	3	FORET DOMANIALE DE VOUILLE-ST H
31	41	3	VAUMORET
22	48	3	BOIS DE BAPEAUME
22	48	3	CHAMP ROMAIN
22	48	3	LE MOULIN
21	48	3	BOIS DE MOLEANS
21	48	3	BROSSEMOINE
21	48	3	LES BRUYERES
17	53	3	BOIS DE SAINT LAMBERT
17	54	3	BOIS DE SATORY, PRES DE LA MAIS
18	40	3	FORET DOMANIALE DE BOURSE
18	40	3	LA CHAUVELLERIE
18	38	3	LA BERTAUDIERE
14	34	3	PARC DU CHATEAU MARCELET
14	36	3	LA HOGUE
13	39	3	LE CALAIS
13	39	3	LE TROU DE BOMBE
13	47	3	BOIS DE BOOS
13	47	3	BOIS DES PRINCES
12	46	3	FORET VERTE. LA PATTE D'OIE
12	53	3	FERME DU BOIS. INSTITUT AGRICOL
12	53	3	BOIS DE SAINT QUENTIN
13	53	3	BOIS DE BELLOY
12	54	3	CARRIERE. DECHARGE D'ORDURES
14	57	3	ROUTE DE CONDE
13	56	3	BOIS DE BARISSEUSE
13	56	3	CARRIERES
13	56	3	BOIS DE MOGNEVILLE
14	53	3	CHATEAU DE DAMPONT
14	53	3	BOIS DE LA GRANDE BROSSE
23	64	3	CARRIERE DE SABLE
23	64	3	LE PETIT SAINT THIBAULT
30	21	3	KER AURA
30	21	3	SAINT SAUVEUR, LES OVAIRES, LA
27	22	3	FORET DE LA GUERCHE
26	20	3	TROLOGO
26	14	3	BOIS TROCHU (PARTIE SUD)
26	14	3	AERODROME
26	14	3	SEMAPHORE DU TALUT
23	12	3	LANN-ER-OC' H
50	90	3	LE ROURET
50	90	3	LES ROUMIGUIERES
50	90	3	LA ROUREE
53	61	3	PECH ROUGE
53	61	3	LE PEYRAL
50	49	3	TAFFIE
49	31	3	DACHE DISE
50	30	3	LALANNE
50	30	3	CAGNOTTE
50	29	3	SARTHOU
43	29	3	CAILLIVOLE
43	29	3	BORNE 29, LES PARTILLES
36	29	3	TROUEE DE LA BOUVERIE
40	47	3	PREYSSAC
40	47	3	LA GALIBE
36	60	3	LA PEPINIERE
36	61	3	BOIS DE LA PAUZE
36	61	3	VILLARS
47	69	3	LES GARRIGUES
47	68	3	MAS DE BORNE
47	68	3	FORET DU MAS DE BORNE
47	69	3	LA BAUSSE
47	69	3	MONT CAVALA
26	50	3	LE CAMP DES LANDES, LA PREVOSTI
26	50	3	LA MILTIERE, LA MARCOTTIERE
26	51	3	LA BUISSONNIERE
26	51	3	LE BOIS RIBAULT
22	51	3	GERILLY
22	51	3	BOIS DE BRICY ST. LIPHARD
17	39	3	LE PARC AUX NOBLES
17	39	3	LA HAMELLINIERE
17	38	3	FORET DE GOUFFERN, VERS LE PAVI
11	26	3	BOIS DU CHATEAU DE DIGOSVILLE
11	27	3	FERME DES BRUYERES
9	47	3	FORET DOMANIALE D'ARQUES LA BAT
9	46	3	LE VAL D'ARQUES
8	52	3	BOIS DE LA TRIQUERIE
8	52	3	BOIS DU RONDEL
8	51	3	BOIS DE BONNANCE
5	50	3	LA DUNE SANGUET
5	50	3	MAYVILLE
5	61	3	FORET DOMANIALE DE PHALEMPIN
7	61	3	BOIS DU QUESNOY
7	61	3	BOIS DU NOYER
8	61	3	BOIS DE L'ORIVAL
10	62	3	BOIS DE SAVY
9	62	3	BOIS D'HOLNON
9	62	3	LE RIEZ DE LA LONGUE VEILLEE
10	56	3	BOIS DU PARACLET
9	56	3	BOIS DE GORGUE
13	67	3	LA GARENNE DE GUEUX
13	67	3	LE BOIS LEGRAS
13	68	3	LES CHAMPS NEUFS
13	69	3	LA JUSTICE
17	59	3	BOIS DE VITRY
18	65	3	LES FOSSATES
18	65	3	LE BOIS L'ABBESSE
23	72	3	BOIS JOUARD
23	72	3	LA CAVERNE
23	72	3	LES COMBES
22	72	3	BOIS DE VESVRES
27	74	3	BOIS JEANSON
24	94	3	LE HARDTWALD
24	94	3	LE STOCKET
17	85	3	BOIS BROUILLARD
17	85	3	BOIS D'ESSEY
17	84	3	BUTTE SAINTE GENEVIEVE
17	84	3	BOIS DE FLAVEMONT
17	78	3	BOIS "LE RAVEREAUX"
17	78	3	LA CITADELLE
17	78	3	BOIS DE CONDORMONT
17	74	3	LA GARENNE DE PERTHES
17	75	3	QUART EN RESERVE
15	84	3	BOIS DE L'HOPITAL
15	83	3	BOIS DE JOUY
15	83	3	FORT DRIANT
17	93	3	LE FALKENBERG
17	92	3	LE POSTE
16	93	3	BOIS DE BREIT SCHLOSS
21	93	3	SUD DE LA FORET COMMUNALE DE CO
21	94	3	BOIS DE LA HARDT
21	93	3	SOUS LE CIMETIERE MILITAIRE
21	92	3	DORFBURG
15	94	3	MAISON FORESTIERE DE HOCHKOPF
15	93	3	PETERSPHILIPPSGARTEN
15	94	3	WALDECK
18	94	3	BOIS DE BURCKENWALD
18	94	3	RIPPBERG
19	93	3	URLOSENHOLTZ
17	95	3	FORET COMMUNALE DE BRUMATH
45	65	178	3 EME VIRAGE EN DESCENDANT, SUR
45	64	178	CROS GARNON
45	64	178	CHAMBALON
46	64	178	PRES DE NIVOLIERS, SUR LA D 63
46	62	178	CORNICHE DU CAUSSE NOIR, ROUTE
46	62	178	PRES DE LA BOURGARIE ET MONTBUI
46	62	178	MI DESCENTE, SUR LA D 16
46	63	178	VERS LE MAS DE LA FONT, RN 586
46	63	178	PRES D'AUMIERES, VERS LES AVENS

Figure 17 (2 ème partie)

Source : MNHN, Paris

35	28	3	BOIS D'ANGA	
27	26	3	CHATEAU DE CHAFFAULT	
27	26	3	LA MAISON DAVID	
27	24	3	CLUB HIPPIQUE DU PRINCE	
54	34	3	LOGAROT	
48	34	3	BOURDETTE	
51	26	3	BRINDOS	
51	27	3	LABORDOTTE	
51	26	3	RUISSEAU D'ARGELOUS	
51	35	3	ENTRE LES RIVIERES L'OUSSE ET L	
51	34	3	PE DE JOUAN	
52	34	3	LE TAILLIS	
52	34	3	LASSAUQUE	
51	34	3	LANDE AU NW DU PE DE JOUAN "COT	
52	38	3	BOIS DU BALABAY	
52	38	3	HIBARETTE	
46	77	3	A L'OUEST DE L'OBSERVATOIRE. LE	
47	83	3	LES BROULES	
47	82	3	MARCOULINE	
47	83	3	LA COTE	
47	83	3	A L'EST DE MONTFORT	
44	86	3	LA GARENNE	
43	87	3	PRALONG	
44	86	3	BOIS DE SERRE VERGER	
44	86	3	COTE DE L'ORME	
43	81	3	LES TOUCHES	
43	81	3	MAS REBUFFAT	
43	81	3	FALAISE DU BUECH (RUINES)	
43	81	3	LE PINIER	
43	80	3	FERME GRISAIL	
40	81	3	LE REPLAT	
40	81	3	LA GRANDE COMBE	
40	80	3	ROCHERS DE COMBOIRE	
40	80	3	LA BUISSERATTE	
40	81	3	LA GALOCHERE	
37	83	3	LE PUITS	
37	83	3	MONT RONJOU	
37	89	3	LE CHATELARD	
37	89	3	FORET DE MALGOVERT	
35	77	3	BOIS BUCLAY	
35	77	3	BOIS DE PRIAY	
35	77	3	MAS SAVOIE	
35	78	3	BOIS D'AMBERIEU	
35	78	3	LA COMBE DU BOIS D'AMBERIEU	
32	75	3	GRAND BERGEMONT	
33	73	3	FORET A L'OUEST DU CHATEAU	
33	73	3	AU NORD DE "LES RONTES"	
32	73	3	BOIS DE VERZE	
26	76	3	BOIS DE MARMOT	
26	75	3	FORET DE LA TROUHAUDE	
26	75	3	BOIS DE LA COMBE DU PRE	
26	75	3	BOIS DES FRANCS	
23	85	3	BOIS DE LA COMBOTTE	
23	85	3	LE MILLERY	
23	85	3	BOIS L'ABBE	
23	85	3	FORET DES SEPT CHEVAUX	
23	12	3	LANN COTU	
23	12	3	LANN HIR	
23	11	3	FORET DOMANIALE DE CARNOET, M.	
22	8	3	BOIS DE PLEUVEN	
22	8	3	BOIS DE PLEUVEN (REBOISEMENT)	
21	3	3	POINTE DU RAZ (CARRIERES)	
20	5	3	AERODROME	
20	5	3	KERTANGUY	
20	5	3	BOIS DE POULMIC	
19	5	3	AERODROME	
18	5	3	RUBRECHEN ET LESQUELEN	
18	8	3	MERDY	
19	1	3	SEMAPHORE DE CREACH	
18	7	3	BOIS DE MESCOAT	
17	8	3	KERABANDY	
20	12	3	BOIS DE GLOMEL	
21	12	3	LA MONTAGNE	
16	15	3	SEMAPHORE DU ROSEDO	
16	15	3	SEMAPHORE DU ROSEDO	
17	53	3	FORET DOMANIALE DE BOIS D'ARCY	
17	53	3	FORET DOMANIALE DE BOIS D'ARCY	
16	52	3	CHAMP DE TIR	
19	50	3	LES BOIS PARIS	
19	50	3	LES VIGNES DE VILLIERS	
19	50	3	BOIS D'ARRET	
19	49	3	BOIS DE VILLEQUOY	
22	40	3	AU SUD DU RUISSEAU DES BONDES	
22	39	3	LA TUNISIE	
22	40	3	BOIS DES GRAVES	
21	27	3	BOIS DE GERVIS	
21	26	3	FORET DE RENNES. MI-FORET	
21	25	3	AERODROME	
18	22	3	MON REPOS	
18	22	3	BOIS DE PONTHUAL	
17	24	3	POINTE DU GROUIN	
25	33	3	LES LANDES	
25	33	3	LES ECLONS	
25	33	3	LES ECLONS	
25	34	3	BOIS DE L'HOPITAL	
26	35	3	BOIS DU SOIR	
25	43	3	CHATEAU DE MESLAY	
26	44	3	LA RUE JACQUELIN	
29	49	3	BOIS DE VILLEDIEU	
29	51	3	BOIS DES FINEAUX	
29	51	3	BOIS DES FINEAUX	
29	50	3	BOIS DES SOIXANTE HECTARES	
29	50	3	FORET DOMANIALE. LES ORANGEONS	
28	57	3	BOIS DE L'HOSPICE	
28	57	3	LA TUILERIE	
27	58	3	BOIS DE SAINT QUENTIN	
23	65	3	LA GRANDE GOULOTTE	
51	79	3	FONT GAMATTE	
50	79	3	LA GUIRAMANDE	
51	85	3	LE BOULLIDOU	
51	85	3	LE VIEUX CANNET	
50	90	3	GAVELIER	
45	63	178	MONTEE VERS LA CROIX BLANCHE, S	
45	63	178	EN HAUT DE LA MONTEE VERS LA CR	
47	61	178	ENTRE BEDASSOS ET COUGOUILLE	
48	61	178	ENTRE SAINT MAURICE ET FONDAMEN	
48	62	178	HETRAIE DE CORNUS, VERS LE VIAL	
48	62	178	VERS LE FIGAIROL, SUR LA D 77	
47	61	178	BOIS "COTE 828"	
47	60	178	LAUMIERE	
46	62	178	COMAYRAS	
45	62	178	LE VILLARET, SENTIER FORESTIER	
45	61	178	PRES D'ALTEYRAC, SUR LA RN 9	
45	60	178	PRES DE MONTAGNAC, SUR LA D 582	
45	60	178	PRES DE FABREGUES, SUR LA D 95	
45	60	178	PRES DE CANTALOUBE, SUR LA D 95	
46	61	178	PEYRELADE, SUR LA RN 107 BIS	
48	65	178	BOIS DE MONT MAL, FACE A LA PAP	
48	63	178	BOIS DE SALBOUZ. VALLEE DE LA V	
45	63	178	ENTRE LA MALENE ET LE MAZEL, SU	
44	64	178	PLATEAU DU CAUSSE, VERS SAINT P	
45	64	178	ENTRE BALSIEGES ET SAUVETERRE,	
45	64	178	PRES DU FALESSON, SUR UNE ROUTE	
45	65	178	ENTRE LA BALZAGUETTE ET PRUNEYR	
45	64	178	COL DE MONTMIRAT, SUR LA D 35	
45	65	178	COL DE MONTMIRAT, PRES DE LA CO	
45	65	178	PRES DES COMBES, ACCES PAR LA D	
44	64	178	LES FONTS	
45	63	178	MAS SAINT CHELY	
49	64	178	MONT HAUT	
49	64	178	LES BARAQUES DU BOUT DE LA COTE	
49	63	178	LA PRADE	
49	62	178	PAS DE LA LIVRE	
48	60	178	SAINT ETIENNE DE NAUCOULES	
47	59	178	LE BOIS DE GOZON	
47	60	178	LAUMIERE	
47	61	178	MALMONT	
47	61	178	DESCENTE VERS CREISSELS	
46	61	178	FONTANEILLES	
46	61	178	LE PAS DU LOUP	
46	62	178	LE MAYNIAL, VERS LES PERTES DE	
46	64	178	L'HON	
45	64	178	LA CHADENEDE	
45	64	178	LA BARAQUE DES GENDARMES	
47	60	178	A L'APLOMB DE SAINT PRIVAT, SUR	
47	61	178	REBOISEMENT, SUR LA D 23	
47	61	178	AU PIED DE LA FALAISE ORIENTEE	
47	61	178	PRES DE SAINT MARTIN DU LARZAC	
46	60	178	PRES DES BARAQUES DE SAINT GERM	
45	62	178	PRES DES BARAQUES DE TREMOLET,	
45	62	178	PRES DES BARAQUES DE TREMOLET,	
45	63	178	PRES DU LIEURAN	
45	64	178	ENTRE SAUVETERRE ET LA TOUR DU	
49	64	178	BERGERIE POUJOLET	
48	63	178	PREMIER VIRAGE VERS LE CIRQUE D	
48	63	178	MONT RICOU	
48	63	178	MONT RICOU	
47	62	178	PRES DU MAS DE LA PLAGE	

Figure 17 (3 ème partie)

Source : MNHN, Paris

LISTE DES ARTICLES REGROUPES SOUS LE NOM DE ISSLER
ET DES TITRES DES TABLEAUX PHYTOSOCIOLOGIQUES CORRESPONDANTS

ISSLER (E.), .- LES ASSOCIATIONS VEGETALES DES VOSGES MERIDIO-	232		25	708	ISSLER
NALES ET DE LA PLAINE RHENANE AVOISINANTE. LES TOURBIERES. DIAGNOSE	232		25	709	ISSLER
PHYTOSOCIOLOGIQUE. , 4-55.	232		25	710	ISSLER
6 RELEVES DANS LES TOURBIERES, P. 14, ISSLER.	232	467	25	1	5942 6725
6 RELEVES DANS LES TOURBIERES, P. 18, ISSLER.	232	468	25	2	5948 6732
ISSLER (E.), 1924 .- LES ASSOCIATIONS VEGETALES DES VOSGES MERIDIO-	233		21	711	ISSLER 24
NALES ET DE LA PLAINE RHENANE AVOISINANTE. 1. LES FORETS (FIN). BULL.	233		21	712	ISSLER 24
SOC. HIST. NAT. DE COLMAR, T. 19, 1-109.	233		21	713	ISSLER 24
15 RELEVES DANS L' ALNETUM GLUTINOSAE ET INCANAE, P. 12, ISSLER.	233	469	21	1	5963 6743
10 RELEVES DANS LES AULNAIES-CHARMAIES, P. 22, ISSLER.	233	470	21	2	5973 6759
16 RELEVES DANS LES CHENAIES MELANGEES, P. 36, ISSLER.	233	471	21	3	5989 6770
16 RELEVES DE CHENAIES PUBESCENTES ET SESSILIFLORES, P. 52, ISSLER.	233	472	21	4	6005 6787
11 RELEVES DANS LES PINERAIES, P. 68, ISSLER.	233	473	21	5	6016 6804
16 RELEVES DANS LES SAPINIERES, P. 78, ISSLER.	233	474	21	6	6032 6816
14 RELEVES DANS LES PINERAIES ET LES METRAIES, P. 94, ISSLER.	233	475	21	7	6046 6833
ISSLER (E.), 1927-28, 1931-32 .- LES ASSOCIATIONS VEGETALES DES VOSGES	234		22	714	ISSLER 32
MERIDIONALES ET DE LA PLAINE RHENANE AVOISINANTE. 2. LES GARIDES ET	234		22	715	ISSLER 32
LES LANDES : DIAGNOSE PHYTOSOCIOLOGIQUE ET DOCUMENTS SOCIOLOGIQUES.	234		22	716	ISSLER 32
BULL. SOC. HIST. NAT. DE COLMAR, T. 21, 1-61, T. 22, 49-157.	234		22	717	ISSLER 32
16 RELEVES DANS LE XEROBROMETUM, P. 64, ISSLER.	234	476	22	1	6062 6853
5 RELEVES DANS LES GARIDES, P. 85, ISSLER.	234	477	22	2	6067 6870
15 RELEVES DANS LES PRAIRIES DES HAUTEURS, P. 102, ISSLER.	234	478	22	10	6082 6876
16 RELEVES DES LANDES SOMMITALES, P. 120, ISSLER.	234	479	22	11	6098 6892
4 RELEVES DANS LES GARIDES, P. 133, ISSLER.	234	480	22	12	6102 6909
ISSLER (E.), 1931-32 .- LES ASSOCIATIONS VEGETALES DES VOSGES	235		23	718	ISSLER 32
MERIDIONALES ET DE LA PLAINE RHENANE AVOISINANTE. 3. LES PRAIRIES :	235		23	719	ISSLER 32
A. LES PRAIRIES NON FUMEES DU RIED ELLO-RHENAN ET LE MESOBROMETUM DU	235		23	720	ISSLER 32
HAUT-RHIN, DIAGNOSE PHYTOSOCIOLOGIQUE. BULL. SOC. HIST. NAT. DE COLMAR	235		23	721	ISSLER 32
T. 23, P. 43-129.	235		23	722	ISSLER 32
12 RELEVES DANS LE MOLINIETUM COERULEAE, P. 80, ISSLER.	235	481	23	1	6114 6920
10 RELEVES DANS LE MESOBROMETUM ERECTI-RHENANUM, P. 93, ISSLER.	235	482	23	2	6124 6933
5 RELEVES DANS LE SCHOENETUM NIGRICANTIS, P. 70, ISSLER.	235	483	23	3	6129 6944
18 RELEVES DANS LE SCHOENETUM NIGRICANTIS (REGROUPES P. 51 A 102), ISSL	235	484	23	4	6147 6950
7 RELEVES DANS LES RIEDS ET LES COLLINES, P. 84 A 100, ISSLER.	235	485	23	5	6154 6969
ISSLER (E.), 1933-34 .- LES ASSOCIATIONS VEGETALES DES VOSGES	236		101	723	ISSLER 34
MERIDIONALES ET DE LA PLAINE RHENANE AVOISINANTE. 3. LES PRAIRIES :	236		101	724	ISSLER 34
B. LES PRAIRIES GRASSES RHENANO-VOSGIENNES ET LES PRAIRIES PRIMITIVES.	236		101	725	ISSLER 34
BULL. SOC. HIST. NAT. DE COLMAR, T. 24, P. 55-139.	236		101	726	ISSLER 34
19 RELEVES DE PRAIRIES DE HOULQUE LAINEUSE, P. 74, ISSLER.	236	486	101	1	6173 6982
18 RELEVES DANS LES PRAIRIES DE FROMENTAL, P. 92, ISSLER.	236	487	101	2	6191 7002
13 RELEVES DANS LES PRAIRIES D' AGROSTIDE VULGAIRE, P. 110, ISSLER.	236	488	101	3	6204 7021
3 RELEVES DANS L' ETAGE SUPERIEUR DES VOSGES, P. 127, ISSLER.	236	489	101	4	6207 7035

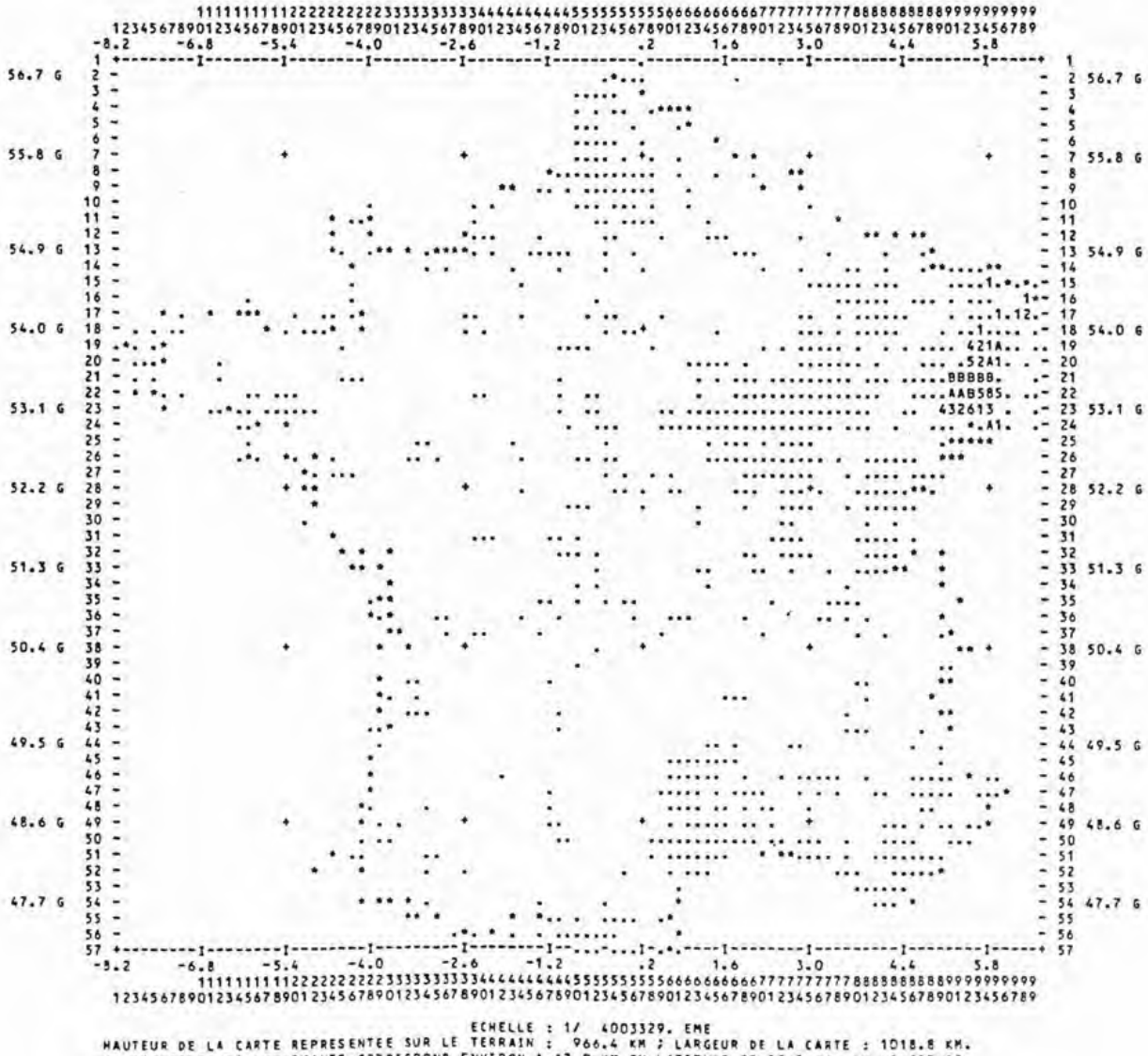

ECHELLE : 1/ 4003329. EME
HAUTEUR DE LA CARTE REPRESENTEE SUR LE TERRAIN : 966.4 KM ; LARGEUR DE LA CARTE : 1018.8 KM.
UN CARACTERE D' IMPRIMANTE CORRESPOND ENVIRON A 17.0 KM EN LATITUDE ET 10.2 KM EN LONGITUDE

Figure 18 (1 ere partie)

REPARTITION DES STATIONS PROSPECTEES PAR ISSLER

Le phytosociologue alsacien (1872-1952) a prospecté les principales végétations des Vosges et de la plaine d'Alsace (principalement dans le Haut-Rhin).

Source : MNHN, Paris

SIGNIFICATION DES SYMBOLES

*** FRONTIERES ET COTES
UN CHIFFRE OU UNE LETTRE INDIQUE LE NOMBRE DE STATIONS LOCALISEES A L' EMPLACEMENT CORRESPONDANT
UN CHIFFRE DE 1 A 9 : 1 A 9 STATIONS
UNE LETTRE DE A A I : 10 A 99 STATIONS ("A" SIGNIFIE 10 A 19 STA. ; "B", 20 A 29 ; ETC.)

LISTE DES 271 STATIONS FLORISTIQUES REPRESENTEES DANS 33 QUADRATS

LA	LO	NSQ	NOMS DES STATIONS
21	90	25	HIRSCHTEINRIED
21	90	25	BORD SUP DU FRANKENTAL
21	90	25	FERME DES TROIS FOURS
21	90	25	CLAIRIERE TOURBEUSE, SCHLUCHT-H
21	90	25	CIRQUE DU WORMSPEL
21	90	25	TOURBIERE DU TANET
21	90	25	FERME DES TROIS FOURS
21	90	25	FERME DES TROIS FOURS
21	90	25	SCHLUCHT ET HOHNECK, CLAIRIERE
21	90	25	TOURBIERE DU TANET
21	91	25	ENTRE ORBEY ET LAC BLANC
23	89	25	BALLON D'ALSACE
20	94	21	FORET DE L'ILL PRES KAPPELLENMU
20	94	21	FORET DE L'ILL
20	94	21	FORET DE L'ILL
20	94	21	FORET DE L'ILL
23	92	21	PRES GARE DE WITTELSHEIM
23	92	21	PRES GARE DE WITTELSHEIM
21	93	21	FORET DE LA FECHT
17	97	21	FORET DE HAGUENAU PRES CHAMP DE
15	94	21	ETANG DE HANAU
22	95	21	FORET RHIN NE GEISWASSER
20	94	21	RIED ENTRE ST HIPPOLYTE-OHNENHE
21	93	21	PRES HERLISHEIM PRES DICHELE
17	98	21	FORET RHIN E DE FORT LOUIS
21	94	21	BORD BRAS RHIN SE ARTZENHEIM
17	98	21	BORD RHIN E DE FORT LOUIS
20	94	21	FORET DE L'ILL (FORSTBACH-KRUMM
21	93	21	NIEDERWALD A L'EST D'OSTHEIM
21	93	21	NEULAND PRES COLMAR
21	93	21	NEULAND PRES COLMAR (PARTIE SUD
21	93	21	FORET AU NORD ROUTE GUEMAR ILLH
21	94	21	FORET DE JEBSHEIM
21	93	21	FRONHOLTZ (PARTIE SUD)
21	93	21	FORET AU S-E DE WIHR EN PLAINE
23	92	21	FORET AU S-E DE GARE DE WITTELS
23	92	21	FORET AU S-E DE GARE DE WITTELS
21	94	21	HARTWALD (E DE GRUSSENHEIM)
21	94	21	NIEDER-KASTENWALD
21	94	21	KASTENWALD (RTE APPENWIHR-WOLFG
21	94	21	KASTENWALD PRES WOLFGANTZEN
22	94	21	HARTWALD PRES HEITEREN
22	94	21	N DE LA FORET DE LA HART
22	93	21	FORET DE LA THUR (W DE BILTZHEI
23	92	21	FORET DE LA THUR
23	93	21	FORET DE LA HART (E DE RIXHEIM)
23	94	21	FORET DE LA HART
24	94	21	FORET DE LA HART
21	92	21	RAIN DES CHENES (FRELAND)
22	92	21	SCHAEFERTHAL
21	94	21	SCHNIEDRICH NE D'ARTZENHEIM
22	95	21	FORET DU RHIN, OBERSAASHEIM-GEI
23	94	21	NE DU PETIT LANDAU
22	94	21	NIEDERWALD AU S.E DE RUSTENHART
22	93	21	ROTLAUBE A L'E DE REGUISHEIM
21	92	21	MASSIF DU HOHLANDSBOURG
21	92	21	SOMMET DU FLORIMONT
21	92	21	COLLINE DE SIGOLSHEIM
22	92	21	BOLLENBERG
21	92	21	COLLINE DE SIGOLSHEIM
21	92	21	ENTRE VALLONS STE GERTRUDE ET H
21	92	21	HOHLANDSBOURG VERS FERME ST GIL
19	93	21	ORTENBOURG
22	92	21	SCHOENBERG (SCHAEFERTHAL)
20	92	21	GOUTTE DE POMME (STE MARIE AUX
20	92	21	SCHLOSSBERG, RIBEAUVILLE, SAINT
21	92	21	HOHE SCHWERZ PRES KAYSERSBERG
20	92	21	SCHLOSSBERG (HT-RAPPOLSTEIN)
21	92	21	SOMMET DU STAUFEN
22	93	21	ROTLAEUBE (ENSISHEIM-ROGGENHOUS
22	93	21	ROTLAEUBE
21	92	21	M.F D'ASPACH (WALBACH)
20	93	21	KUGELBERG PRES BERGHEIM
22	92	21	SCHOENBERG, SCHAEFERTHAL PRES O
21	91	21	FRAUENACKERKOPF PRES HOHRODBERG
20	92	21	TAENCHEL (GRANDE VERRERIE)
21	92	21	KALBLIN (FRELAND)
21	92	21	VORHOLKOPF (AMMERSCHWIHR)
21	91	21	HADOT (VALLEE DE KAYSERSBERG)
16	98	21	DALHUNDEN (RIVE DROITE MODER)
22	92	21	S-W DE LA M.F D'OSENBUHR
22	92	21	ENTRE LE PETERNIT ET MUNSTERAEC
22	91	21	SONDERNACH COL OBERLAUCHEN
22	92	21	VALLON DE WASSERBOURG
21	92	21	M.F DU BAERENHUTTE
21	92	21	IBERG PRES DE LA GRANDE VERRERI
21	92	21	FORET ENTRE SEELACKER ET ST NIC
21	92	21	MASSIF DE LA HOHE SCHWERTZ
22	92	21	COL DE MARBACH
21	92	21	VALLON DE ZIMMERBACH
21	90	21	FORET DE RETOURNEMER

LA	LO	NSQ	NOMS DES STATIONS
21	90	21	SCHIESSROT, AU DESSUS DU LAC
22	91	21	GEISSKOPF (PETERNIT-MUNSTERAECK
23	89	21	AERBET (PRES SEWEN)
22	91	21	CANTON SCHMEITZRUNTZ (KLINTZEBE
22	90	21	MASSIF DU DRUMONT (RAMERSBACH)
21	91	21	RAPPENKOPF
21	90	21	HIRSCHSTEINRIED
21	91	21	KERBHOLTZ
21	90	21	STOLTZ ABLASS, ROTRIED
21	90	21	VALLON DE LA SCHLUCHT
21	90	21	HIRSCHSTEINRIED
21	90	21	MASSIF DU HONNECK (SCHMALGURTEL
21	90	21	MONTABEY
22	91	21	MASSIF DU GRAND BALLON
23	90	21	ROSSBERG (SCHNEELOCH)
21	90	21	HAUT FALIMONT
22	91	21	KLINZKOPF
22	90	21	SENTIER DU FISCHBOEDLE AU KERBH
21	90	21	ENTRE SCHIESSROTRIED ET WORMSPE
22	95	22	LISIERE FORET W DE GEISSWASSER
24	95	22	S-E DE VILLAGE NEUF
21	94	22	CLAIRIERE DU KASTENWALD (APPEN-
22	94	22	CLAIRIERE DU KASTENWALD (HETTEN
22	94	22	ROUTE HEITEREN-BALGAU (HARTWALD
22	94	22	HARTWALD (LISIERE EST PRES HEIT
22	94	22	NIEDERWALD, CLAIRIERE DE LA PAR
21	92	22	FLORIMONT
22	92	22	COLLINE DE ROUFFACH
22	92	22	LUTZELBERG (PRES WESTHALTEN)
22	92	22	BOLLENBERG (SOMMET)
21	92	22	COLLINE ENTRE EGUISHEIM-WETTOLS
21	92	22	HOLLANDSBOURG
21	92	22	COLLINE DE SIGOLSHEIM
22	92	22	SCHOESSLEBERG (PRES WESTHALTEN)
22	92	22	BICKEBERG PRES OSENBACH
21	92	22	SOMMERBERG (NIEDERMORSCHWIR)
19	93	22	ORTENBOURG
20	92	22	SCHLOSSBERG (ST ULRICH)
23	91	22	WOLFSKOPF (PRES STEINBACH PRES
21	92	22	STAUFEN
21	91	22	SOMMET DU DUMBUEHL PRES MUNSTER
21	91	22	BICHSTEIN PRES SOULTZEREN
21	91	22	W FERME DU GEISHOFF PRES ORBEY
22	90	22	MASSIF DU SCHNEPFENRIED
22	91	22	RIED MUNSTER PETIT BALLON
22	90	22	URBES-BRENNWALD
23	91	22	KUPPELTANNKOPF
22	91	22	EBENECK (GRAND BALLON)
22	91	22	NE DE GEISHOUSE
23	90	22	STIFTKOPF (ROSSBERG-LAC DES PER
21	91	22	BICHSTEIN PRES SOULTZEREN
22	90	22	PATURAGES DE BRENNWALD (URBES)
22	90	22	RODERECK (SCHNEPFENRIED)
21	91	22	VALLON DERRIERE GUNSBACH
19	92	22	BESTEGOUTTE PRES LA HINGRIE
21	91	22	BLUTTENBERG (BREZOUARD)
21	91	22	LAC BLANC
23	90	22	SOMMET DU ROSSBERG
22	90	22	SOMMET DU DRUMONT
23	89	22	SOMMET DU BALLON D'ALSACE
22	91	22	KAHLENWASEN (PETIT BALLON)
22	90	22	NONSELKOPF
21	90	22	ENTRE SCHLUCHT ET TANET
21	90	22	AU DESSUS FRANKENTHAL
21	90	22	SOMMET DU TANET
22	90	22	SOMMET DU BATTERIEKOPF (ROTENBA
21	90	22	HOHNECK
22	91	22	SOMMET DU GRAND BALLON
21	91	22	HAUFENWANNKOPF(HOHRODBERG-LAC N
22	91	22	GRAND BALLON (HAAG)
21	90	22	HOHNECK (CHALET HIMMER)
22	92	22	COLLINE DE ROUFFACH
22	92	22	COLLINE DE ROUFFACH
22	92	22	STRANGENBERG PRES ROUFFACH
22	92	22	STRANGENBERG PRES ROUFFACH
19	95	23	RIED DE BENFELD
20	95	23	RIED DE SUNDHOUSE
20	94	23	RIED D'OHNENHEIM-HEIDOLSHEIM
22	94	23	RIED D'ELSENHEIM
21	94	23	RIED ENTRE ILLHAEUSERN ET JEBSH
21	93	23	RIED ENTRE ILLHAEUSERN ET JEBSH
24	94	23	LOECHLE PRES KEMBS
24	94	23	N DE BLOTZHEIM
24	94	23	N DE BLOTZHEIM
24	94	23	N DE BLOTZHEIM
20	94	23	RIED ST HIPPOLYTE ET OHNENHEIM
21	93	23	RIED ENTRE ILLHAEUSERN ET JEBSH
21	94	23	RIED D'OHNENHEIM-HEIDOLSHEIM
19	95	23	RIED DE BENFELD
19	95	23	N RTE HERBSHEIM-BOOFZHEIM
21	94	23	RIED D'OHNENHEIM-HEIDOLSHEIM

LA	LO	NSQ	NOMS DES STATIONS
21	93	23	E RTE JEBSHEIM-ILLHAEUSERN
21	94	23	ANGLE RTE JEBSHEIM-MAISON RGE,
22	95	23	ENTRE MOULIN HEITEREN-GEISWASSE
22	95	23	DIGUE RHIN AU N DE GEISWASSER
24	94	23	DIGUE RHIN A L'E D'HUNINGUE
24	94	23	BORD RHIN ENTRE VILLAGE NEUF-RO
24	94	23	ANCIEN BRAS DU RHIN (VILLAGE NE
21	94	23	RIED OHNENHEIM-HEIDOLSHEIM
21	94	23	BORD EST DE'LA BLIND VERS OHNEN
21	94	23	S DU MOULIN D'OHNENHEIM
19	95	23	RIED DE BENFELD (PRES TUMULI)
20	93	23	ENTRE ST HIPPOLYTE ET FERME BRU
21	94	23	RIED OHNENHEIM-HEIDOLSHEIM
19	95	23	RIED DE BENFELD (NORD HERBSHEIM
21	94	23	RIED OHNENHEIM-HEIDOLSHEIM
21	94	23	RIED A L'W D'ELSENHEIM
19	95	23	RIED DE BENFELD
21	94	23	RIED E DE JEBSHEIM
24	94	23	BLOTZHEIM W DE L'AUGRABEN
21	94	23	RIED D'ELSENHEIM, BORD W DE LA
21	94	23	RIED OHNENHEIM-HEIDOLSHEIM
20	94	23	RIED OHNENHEIM-HEIDOLSHEIM PRES
19	95	23	RIED BENFELD N RTE HERBSHEIM-BO
19	94	23	RIVE DROITE BLIND (OBER SCHNELL
21	94	23	W DE JEBSHEIM
24	94	23	BLOTZHEIM
24	94	23	BLOTZHEIM
24	94	23	RTE NEUWEG-STUTZ A ROSENAU
19	95	23	S DE RHINAU
23	94	23	BORD RHIN E DE RUMERSHEIM
22	92	23	ZINNKOEPFLE
22	92	23	COLLINE DE ROUFFACH
19	95	23	RIED DE HERBSHEIM
20	94	23	RIED OHNENHEIM-HEIDOLSHEIM
21	94	23	FORT MORBIER PRES BIESHEIM
21	94	23	N FERME SPONECK PRES ARTZENHEIM
21	93	101	PRES HERLISHEIM (EXTREMITE NORD
21	93	101	PRES HERLISHEIM VERS LE DICHELE
21	94	101	RIED ENTRE JEBSHEIM ET ILLHAEUS
21	94	101	ENTRE ILLHAEUSERN ET ELSENHEIM
19	95	101	RIED PRES BELLE SOURCE E DE BEN
17	95	101	SUD DE STEPHANSFELD
21	93	101	ENTRE COLMAR ET FORET DE LA FEC
23	92	101	W RTE BOLLWILLER-STAFFELFELDEN
22	93	101	PRES HERLISHEIM S RTE HER. STE
21	92	101	VALLEE MUNSTER WALBACH-MF ALSPA
22	92	101	BUMATTE, VALLON ENTRE MARBACH-S
22	90	101	ENTRE MITTLACH ET MF HERRENBERG
22	90	101	VALLON WORMSA ENTRE 1 ET 2 MORA
21	91	101	ENTRE ORBEY ET ANNEXE REMEMONT
22	90	101	GUEBWILLERMFS VORDERLAUCHEN-SCH
21	91	101	RTE DU COL WETTSTEIN PRES SOULT
19	92	101	FERMES DU CLIMONT
21	91	101	DERRIERE PAIRIS
21	91	101	SOUS FERME MISSEN SOULTZEREN-LA
21	93	101	PRE, LISIERE NEULAND (COLMAR-SU
21	93	101	LISIERE OCCIDENTALE NEULAND
21	94	101	PRE AU N DE NEUF-BRISACH
21	93	101	BORD DE L'ILL, PRES PONT SUNDHO
22	92	101	PRE BORD ROUTE REGUISHEIM-MERXH
21	93	101	PRES D'HERLISHEIM, EXTREMITE NO
21	94	101	RIED JEBSHEIM-RIEDWIHR
21	93	101	RIED JEBSHEIM-OSTHEIM
21	93	101	RIED A L'EST D'ERSTEIN
21	92	101	PRES ENTRE INGERSHEIM ET TURCKH
21	92	101	ENTRE ST GILLES ET WALBACH
21	92	101	ENTRE ROUTE VALLEE MUNSTER ET Z
21	92	101	PRES AU DESSUS HUSSEREN PRES MA
21	92	101	COLLINE DE SIGOLSHEIM
22	92	101	COLLINE DE ROUFFACH AU DESSUS W
18	93	101	COLLINE DORLISHEIM (RIPPBERG-DR
21	91	101	VALLEE KAYSERSBERG DERRIERE PAI
21	91	101	VALLEE KAYSERSBERG ORBEY-LAC BL
19	92	101	FERMES DU CLIMONT
21	91	101	FERME RUNZ ENTRE MUHLBACH-GAHNE
21	90	101	VALLON DE LUTTENBACH PRES METZE
21	91	101	FERME SCHILDMATT PRES SOULTZERE
19	92	101	CHAMP DU FEU LA SERVA
22	90	101	VALLEE DE LA THUR ANNEXE KRUTH
21	91	101	VALLON ENTRE ORBEY-LAC BLANC
21	91	101	AU-DESSOUS DU LAC BLANC
21	91	101	DERNIERE FERME AVANT LAC BLANC
21	90	101	FERME SCHALLERN (PETIT HONNECK)
22	91	101	FERME DU BALLON (GRAND BALLON)
22	91	101	FERME DU BALLON (GRAND BALLON)
23	89	101	FERME DE BEUREY (BALLON DE SERV
21	91	101	ROCHER DU GAZON DE FAING
22	91	101	WORMSPEL (HOHNECK)
21	90	101	VERSANT SUD DU GRAND BALLON

Figure 18 (2 ème partie)

Source : MNHN, Paris

LISTE DES ARTICLES REGROUPES SOUS LE NOM DE RAMEAU
ET DES TITRES DES TABLEAUX PHYTOSOCIOLOGIQUES CORRESPONDANTS

RAMEAU (J.-C.) ET ESTRADE (.), 1980 .- 52 RELEVES. COLL. PHYTO., TENU		338		102	1034	RAMEAU 80	
A STRASBOURG EN 1980.		338		102	1035	RAMEAU 80	
52 RELEVES DANS LE STELLARIO-ALNETUM GLUTINOSAE (KASTNER 38) LOHM. 56		338	629	102	1	8178	9195
RAMEAU (J.-C.) ET ROYER (J.-M.), 1974 .- LES FORETS ACIDIPHILES DU S.E		339		148	1036	RAMEAU 74	
DU BASSIN PARISIEN. COLL. PHYTO., III, LES FORETS ACIDIPHILES, LILLE,		339		148	1037	RAMEAU 74	
319-340.		339		148	1038	RAMEAU 74	
23 RELEVES DANS LE PEUCEDANO-QUERCETUM, SORBETOSUM, RAMEAU ET ROYER, 74		339	630	148	2	8201	9252
40 RELEVES DANS LE FAGO-QUERCETUM SUBMONTANUM, RAMEAU ET ROYER, 74.		339	631	148	3	8241	9276
37 RELEVES DANS LE FAGO-QUERCETUM CAMPANENSE, RAMEAU ET ROYER, 1974.		339	632	148	4	8278	9317
RAMEAU (J.-C.) ET ROYER (J.-M.), 1976 .- LES MOLINIAIES DU PLATEAU DE		340		48	1039	RAMEAU 76	
LANGRES. COLL. PHYTO., 5, LES PRAIRIES HUMIDES, LILLE, 269-287.		340		48	1040	RAMEAU 76	
25 RELEVES DANS LE RANUNCULO POLYANTHEMOIDES-MOLINIETUM, P. 276, ROYER.		340	633	48	1	8303	9358
5 RELEVES D' UN GRPT. A DESCHAMPSIA MEDIA, P. 281, ROYER.		340	634	48	2	8308	9384
10 RELEVES D' UN GRPT. DU MESOBROMION A TETRAG., P. 282, ROYER.		340	635	48	3	8318	9390
1 RELEVE DANS LE CARICI-SCHOENETUM INTERMEDIAE (BUGNON 49)	2	340	636	48	4	8319	9401
1 RELEVE DANS LE LIGUSTRO-PRUNETUM (FB 32) TX. 52	2	340	637	48	5	8320	9403
RAMEAU (J.-C.) ET SCHMITT (A.), 1980 .- 50 RELEVES PRESENTES AU COLLO.		343		51	1048	RAMEAU 80	
PHYTOS. DE STRASBOURG EN 1980.		343		51	1049	RAMEAU 80	
50 RELEVES DANS L' ULMO-FRAXINETUM ANGUSTIFOLIAE, RAMEAU ET SCHMITT.		343	638	51	1	8370	9408
RAMEAU (J.-C.) ET TIMBAL (J.), 1979 .- LES GROUPEMENTS FORESTIERS DE		344		145	1050	RAMEAU 79	
FOND DE VALLON DES PLATEAUX CALCAIRES DE LORRAINE. ETUDE PHYTOSOCIOLO-		344		145	1051	RAMEAU 79	
GIQUE. DOC. PHYT., N. S., VOL. IV, LILLE, MAI 1979, P. 847-870.		344		145	1052	RAMEAU 79	
37 RELEVES DE L' ACONITO VULPARIAE-QUERCETUM PEDUNCULATAE RACE DE LORR		344	639	145	1	8407	9463
RAMEAU (J.-C.), .- ETUDE ECOLOGIQUE DES RESSOURCES NATURELLES DE		345		49	1053	RAMEAU	
LA COMMUNE DE VANDONCOURT (DOUBS), BESANCON, 32 P.		345		49	1054	RAMEAU	
16 RELEVES DANS LES PELOUSES, RAMEAU.		345	640	49	1	8423	9504
10 RELEVES DANS LA HETRAIE A DENTAIRE ET ERABLIERE, RAMEAU.		345	641	49	2	8433	9521
6 RELEVES DANS LES FORETS THERMOPHILES, RAMEAU.		345	642	49	3	8439	9532
15 RELEVES DANS LA CHENAIE CHARMAIE HETRAIE CALCICOLE, RAMEAU.		345	643	49	4	8454	9539
15 RELEVES DANS LA CHENAIE CHARMAIE HETRAIE MESOTROPHE, RAMEAU.		345	644	49	5	8469	9555
1 RELEVE DANS L' ACERI-TILIETUM, RAMEAU.		345	645	49	6	8470	9571
RAMEAU (J.-C.), ROYER (J.-M.), BUGNON (F.) ET BRUNAUD (A.), 1971 .-		346		47	1055	RAMEAU 71	
ETUDE DE QUELQUES GROUPEMENTS FORESTIERS SUBMONTAGNARDS DANS LE SUD-		346		47	1056	RAMEAU 71	
EST DU BASSIN PARISIEN ET LA BOURGOGNE. BULL. SCIENT. DE BOURGOGNE, T.		346		47	1057	RAMEAU 71	
28, 33-63.		346		47	1058	RAMEAU 71	
37 RELEVES DANS LE PHYLLITIDO-ACERETUM TILIETOSUM MOOR 52, P. 40		346	646	47	1	8507	9578
20 RELEVES DANS LE DENTARIO HEPTAPHYLLETO-FAGETUM BURGUNDENSE, P. 51.		346	647	47	2	8527	9616
1 RELEVE DANS LE QUERCO-CARPINETUM FAGETOSUM, RAMEAU ET AL.	2	346	648	47	3	8528	9637
RAMEAU (J.-C.), 1971 .- ETUDE PHYTOSOCIOLOGIQUE DES PELOUSES DE L'		347		157	1059	RAMEAU 71	
OXFORDIEN HAUT-MARNAIS. ANN. SCIENT. DE L' UNIVERS. DE BESANCON,		347		157	1060	RAMEAU 71	
BOTANIQUE, 3 EME SERIE, FASC. 10, 139-163.		347		157	1061	RAMEAU 71	
10 RELEVES DANS L'ASSOCIATION A IBERIS DURANDII, P. 144, RAMEAU		347	649	157	1	8538	9643
12 RELEVES DANS L'HELIANTHEMO-VIOLETUM RUPESTRII, P. 147, RAMEAU		347	650	157	2	8550	9654
12 RELEVES DANS LE MESOBROMETUM ERECTI, P. 148, RAMEAU		347	651	157	3	8562	9667
15 RELEVES DANS LE MESOBROMETUM ERECTI, P.150, RAMEAU		347	652	157	4	8577	9680
15 RELEVES DANS LE MESOBROMETUM ERECTI SS-ASS A LINUM LEONII, P. 153, R		347	653	157	5	8592	9696
12 RELEVES DANS LE GERANIO-CORONILLETUM CORONATAE, P. 155, RAMEAU		347	654	157	6	8604	9712
15 RELEVES DANS L'ASSOCIATION A AGRIMONIA EUPATORIA, P. 159, RAMEAU		347	655	157	7	8619	9725
6 RELEVES ISOLES, P. 143, P. 145, P. 150, P. 157, RAMEAU	2	347	656	157	8	8625	9741
RAMEAU (J.-C.), 1974 .- ESSAI DE SYNTHESE DES GROUPEMENTS FORESTIERS		348		45	1062	RAMEAU 74	
CALCICOLES DE LA BOURGOGNE ET DU SUD DE LA LORRAINE. THESE, FACULTE		348		45	1063	RAMEAU 74	
DES SCIENCES ET TECHNIQUES DE L'UNIVERSITE DE BESANCON. ANNALES SCIEN-		348		45	1064	RAMEAU 74	
TIFIQUES DE L'UNI. DE BESANCON, BOT., SERIE 3, FASC. 14, 1973, 343-530		348		45	1065	RAMEAU 74	
4 RELEVES DANS LE SAMBUCO-CORYLETUM, P. 388, RAMEAU.		348	657	45	4	8629	9753
20 RELEVES DANS LE SESLERIO-TILIETUM, P. 390, RAMEAU.		348	658	45	5	8649	9758
20 RELEVES DANS LE DENTARIO HEPTAPHYLLO-FAGETUM BURGUNDENSE, P. 395.		348	659	45	6	8669	9779
40 RELEVES DANS LE CARICI ALBAE-FAGETUM LINGONENSE, P. 400, RAMEAU.		348	660	45	7	8709	9800
24 RELEVES DANS LE CARICI ALBAE-LING., PUBESCENTETOSUM, P. 405, RAMEAU.		348	661	45	8	8733	9841
24 RELEVES DANS LE CARICI ALBAE-FAGETUM LING., CARPINETOSUM ET SESLER.		348	662	45	9	8757	9866
20 RELEVES DANS LE GENTIANO-DAPHNETUM CNEORI, P. 424, RAMEAU.		348	663	45	10	8777	9891
40 RELEVES DANS LE SCILLO-CARPINETUM, P. 437, RAMEAU.		348	664	45	11	8817	9912
30 RELEVES DANS LE SCILLO-CARPINETUM VAR. A PRIMULA ELATIOR, P. 452.		348	665	45	12	8847	9953
35 RELEVES DANS LE SCILLO-CARPINETUM, QUERCETOSUM, P. 456, RAMEAU.		348	666	45	13	8882	9984
40 RELEVES DANS LE SCILLO-CARPINETUM CARICETOSUM MONTANI, P. 461, RAME.		348	667	45	14	8922	10020
37 RELEVES DANS LE SCILLO-CARPINETUM FAGETOSUM, P. 466, RAMEAU.		348	668	45	15	8959	10061
25 RELEVES DANS LE SCILLO-CARPINETUM LUZULETOSUM, P. 470, RAMEAU.		348	669	45	16	8984	10099
26 RELEVES DANS LE FAGO-QUERCETUM PETRAEAE, P. 477, RAMEAU.		348	670	45	17	9010	10125
12 RELEVES DANS LE LIGUSTRO-PRUNETUM, P. 445, RAMEAU.		348	671	45	18	9022	10152
29 RELEVES DANS LE MELAMPYRO-TRIFOLIETUM ALPESTRIS, P. 448, RAMEAU.		348	672	45	19	9051	10165
40 RELEVES DANS LE RUBIO-QUERCETUM PUBESCENTI, P. 487, RAMEAU.		348	673	45	20	9091	10195
30 RELEVES DANS LE RUBIO-QUERCETUM PUBESCENTI CORONILLETOSUM, P. 505		348	674	45	21	9121	10236
20 RELEVES DANS LE RUBIO-QUERCETUM PUBESCENTI, P. 509, RAMEAU.		348	675	45	22	9141	10267
20 RELEVES DANS LE COTONEASTRO-AMELANCHIERETUM, P. 497, RAMEAU.		348	676	45	23	9161	10288
20 RELEVES DANS LE GERANIO-CORONILLETUM CORONATAE, P. 500, RAMEAU.		348	677	45	24	9181	10309
4 RELEVES DANS LE SORBO-RHAMNETUM FRANGULAE, P. 422, RAMEAU.		348	678	45	25	9185	10330
4 RELEVES ISOLES DANS LA THESE DE RAMEAU.	2	348	679	45	26	9189	10335
RAMEAU (J.-C.), 1978 .- NOTES SUR LE CARPINION "MESOTROPHE" DU SUD-E.		349		46	1066	RAMEAU 78	
DU BASSIN PARISIEN ET DE LA BOURGOGNE. DOC. PHYT., N.S., VOL. 2, LILLE		349		46	1067	RAMEAU 78	
JANVIER 78, 353-363.		349		46	1068	RAMEAU 78	
20 RELEVES DANS LE POO CHAIXII-CARPINETUM OBERD. 58, RACE DE L' AUXOIS		349	680	46	1	9209	10344
20 RELEVES DANS LE POO CHAIXII-CARPIN., RACE DU BASSIGNY, P. 361, RAM.		349	681	46	2	9229	10365
25 RELEVES DANS LE POO CHAIXII-CARPIN., RACE SUBMONTAGNARDE, P. 361, R.		349	682	46	3	9254	10386

Figure 19 (5 parties)

REPARTITION DES STATIONS DE RAMEAU

Cette carte montre un échantillon de l'efficacité et du dynamisme de l'équipe des phytosociologues de Besançon.

Source : MNHN, Paris



ECHELLE : 1/ 4003329. EME

HAUTEUR DE LA CARTE REPRESENTEE SUR LE TERRAIN : 966.4 KM ; LARGEUR DE LA CARTE : 1018.8 KM.
UN CARACTERE D' IMPRIMANTE CORRESPOND ENVIRON A 17.0 KM EN LATITUDE ET 10.2 KM EN LONGITUDE

SIGNIFICATION DES SYMBOLES

*** FRONTIERES ET COTES
UN CHIFFRE OU UNE LETTRE INDIQUE LE NOMBRE DE STATIONS LOCALISEES A L' EMPLACEMENT CORRESPOND4NT
UN CHIFFRE DE 1 A 9 : 1 A 9 STATIONS
UNE LETTRE DE A A I : 10 A 99 STATIONS ("A" SIGNIFIE 10 A 19 STA. ; "B", 20 A 29 ; ETC.)

LISTE DES 1062 STATIONS FLORISTIQUES REPRESENTEES DANS 175 QUADRATS

LA	LO	NSQ	NOMS DES STATIONS
21	87	102	SAINT-NABORD, LES SAULES
22	89	102	SAINT-MAURICE SUR MOSELLE, LA M
22	88	102	REMANVILLERS, FERDRUPT
20	89	102	LES ROUGES EAUX
21	86	102	JEUXEY
19	90	102	MOYENMOUTIER
19	89	102	LA SALLE, AU MOULIN
22	89	102	BUSSANG, LES BRUYERES DU TAYE
22	89	102	BUSSANG, PLAINE DE CHAMPE
22	89	102	BUSSANG, PLAINE DE CHAMPE
22	89	102	BUSSANG, VALLEE DE LA HUTTE
22	88	102	MAXONCHAMP
22	88	102	BASSE-SUR-LE-RUPT, TROUGEMONT
22	87	102	LA ROCHOTTE-AMONT
21	87	102	POUXEUX, SAUT DU BROC
21	85	102	DARMIEULLES, BOIS DU BEHA
19	83	102	RAMECOURT
21	83	102	BONNEVAL-RELANGES
19	90	102	LA PETITE RAON
22	89	102	BUSSANG, BUSSANY THERMAL
22	89	102	BUSSANG, BUSSANY THERMAL
22	89	102	SAINT-MAURICE SUR MOSELLE, LA M
22	89	102	SAINT-MAURICE SUR MOSELLE, LA M
22	89	102	FRESSE-SUR-MOSELLE
22	87	102	AMONT, LA CHEVROTTE
21	87	102	SAINT NABORD, LES SAULES
21	87	102	SAINT NABORD, LES SAULES
22	89	102	ROCHESSON
21	88	102	CLEURIE
19	92	102	ROTHAU, PONT-DES-BAS
19	92	102	ROTHAU, PONT-DES-BAS
21	87	102	SAINT NABORD, LES SAULES
19	92	102	ROTHAU, PONT-DES-BAS
19	90	102	MOYENMOUTIER
21	90	102	XONRUPT-LONGEMER, CIRQUE DE RET
21	90	102	XONRUPT-LONGEMER, CIRQUE DE BEL
22	89	102	CORNIMONT, COL DE LA VIERGE
28	67	102	LORIEN
28	67	102	LORIEN
22	86	102	SAINT BRESSON, ROCHE DU CHIEN
26	68	102	DUN, LE VIEUX DUN
27	68	102	PLANCHEZ, FORET DE L'OUSSIERE
27	68	102	PLANCHEZ, FORET DE L'OUSSIERE
27	68	102	GOULOUX, BOIS DE BAUVIGNON
27	69	102	ALLIGNY-EN-MORVAN
28	68	102	SAINT-PRIX, PRES DES MITTETS
28	68	102	SAINT-PRIX, F. D. DE SAINT-PRIX
26	68	102	TRINQUELIN
26	67	102	SAINT ANDRE EN MORVAN, BOIS VOI
25	68	102	MAGNY
27	69	102	MOUX
29	68	102	LAROCHEMILLAY, MALVAUX
23	62	148	MEZILLES (89), LA GUILLEMETTE
24	61	148	ST FARGEAU (89), BOIS DES TAILL
19	77	157	DOULAINCOURT, LA COTE BLANCHE
19	76	157	FRONCLES, PIED BOIS GEORGES CHA
19	78	157	ORQUEVAUX, CUL DU CERF
19	77	157	ROCHES-SUR-ROGNON, PETIT CURTRU
19	77	157	DOULAINCOURT, EBOULIS DE COTE B
19	78	157	ORQUEVAUX, CUL DU CERF
19	76	157	VILLIERS-SUR-MARNE, PIED DE LA
19	76	157	BUXIERES-LES-FRONCLES, PIED BOI
19	77	157	BETTAINCOURT-SUR-ROGNON, COMBE
19	77	157	BETTAINCOURT-SUR-ROGNON, LA FOR
20	76	157	VOUECOURT, COMBE POISSONVAUX
19	76	157	BUXIERES-LES-FRONCLES, BOIS BUS
20	76	157	VOUECOURT, COTE NOCULON
19	77	157	DOULAINCOURT, VERS LE RESERVOIR
19	78	157	ORQUEVAUX, LE CUL DU CERF
19	76	157	VILLIERS-SUR-MARNE, COTEAUX D'O
20	76	157	VOUECOURT, COMBE POISSONVAUX
19	76	157	BUXIERES-LES-FRONCLES, BOIS BUS
19	78	157	ORQUEVAUX, LE CUL DU CERF
21	81	157	ROCOURT-LA-COTE, LA MARCHANDELL
21	81	157	ROCOURT-LA-COTE, LA MARCHANDELL
21	81	157	ROCOURT-LA-COTE, LA MARCHANDELL
21	74	157	LAFERTE-SUR-AUBE, LES ARGILIERS
21	75	157	ORGES, LA CROISETTE
21	75	157	ORGES, LE BUGNEMONT
21	75	157	ORGES, BLONVAU
21	75	157	ORGES, VAL FIN
21	74	157	PONT-LA-VILLE, LIEU-DIT LE CHOL
21	75	157	GILLANCOURT, AU-DESSUS DU VAL E
21	75	157	GILLANCOURT, VAL D'ENGRENE
22	71	157	LARREY, AU-DESSUS EGLISE DE ST-
22	74	157	LATRECEY, VERSANT NW DU MONT
22	74	157	LATRECEY, VERSANT S DU MONT
22	74	157	LATRECEY, VERSANT NE DU MONT-RE
22	74	157	LATRECEY, VERSANT S DU MONT REM
21	75	157	ORGES, LA CHAMONELLE
22	74	157	LATRECEY, VERSANT S DE LA MONTA
27	72	157	CREANCEY, VERSANT SE DU BAS-DES
22	74	157	MONTIGNY-SUR-AUBE, PIED BOIS GI
22	72	157	MASSINGY, VERSANT SW DU JUMEAU
21	71	157	BOUIX, VERSANT S COTE ARGOVIENN
22	74	157	LATRECEY, MONT-REMIN, VERSANT N
22	72	157	MASSINGY, JUMEAU-DE-CHASSAGNE
22	72	157	MASSINGY, JUMEAU-DE-CHASSAGNE
21	75	157	ORGES, PIMONT, VERSANT SW
21	75	157	BRICON, AVERMONT, VERSANT SW
21	75	157	AUTREVILLE, LES FOURCHES, VERSA
22	74	157	LATRECEY, MONT-REMIN, VERSANT S
27	72	157	CREANCEY, LES TROS, VERSANT S L
27	72	157	CREANCEY, LES TROS, VERSANT S L
27	72	157	CREANCEY, COTE DE VAULARGEOT, V
22	75	157	CHATEAUVILLAIN, PIMONT, VERSANT
22	75	157	CHATEAUVILLAIN, PIMONT, RAVIN I
22	75	157	CHATEAUVILLAIN, PIMONT, RAVIN S
21	72	45	BOIS DOM. DE FOUCHEROLLE, ESSOY
22	72	45	BOIS DES CHEMINS DE CUNFIN, AUT
24	72	45	LES COMMUNAUX, ETORMAY
24	74	45	POURPOILLON, MINOT
24	73	45	LE PRE DU SONT, AIGNAY LE DUC
24	73	45	LA BARRONE, ETALANTE
23	74	45	FORET DOM. DE CHATILLON, VOULAI
23	74	45	BOIS DES FAYOTS, VOULAINES
22	73	45	BOIS DES CORNEES, LOUESMES
22	72	45	BOIS COMMUNAUX, CHATILLON SUR S
23	74	45	MAISON FORESTIERE DE MAISEY, VO
23	74	45	LES RIEPPES, VOULAINES
23	74	45	LE CARRE, LUCEY
22	74	45	AU-DESSUS COMBE CLEMENCOT, LA C
24	75	45	LES SOUCHOTS, MOLOY
24	72	45	LES COMMUNAUX, ETORMAY
26	75	45	AU-DESSUS DU BOIS DES COTEAUX,
24	76	45	BOIS DE LA GRANDE MONTAGNE, CUS
23	76	45	VAL CLAVIN, AUBERIVE
22	76	45	LES COTIGNOTS, ROCHETAILLEE
27	73	45	BOIS COMMUNAL, THOREY
23	72	45	LES TREMBLAIES, AMPILLY LE SEC
23	72	45	BOIS COMMUNAUX, AMPILLY LE SEC
22	76	45	LA CLAVIAIRE, CRENAY
19	80	45	MAZAUMONT, MAXEY SUR MEUSE
16	78	45	BOIS GERVAISE, RUPT DEVANT ST M
23	74	45	LE PUITS DU NORD, VOULAINES
22	72	45	FORET DOM. DE VAUXONE, AUTRICOU
22	74	45	COMBE CLEMENCOT, LA CHAUME
23	74	45	BOIS AUX MOINES, VOULAINES
23	74	45	LA GRANDE RESERVE, VOULAINES
24	73	45	FORET DOM. DE DUESMES, ORRET
24	73	45	LES LAVIERES, AIGNAY LE DUC
21	77	45	BOIS DU PECHEUX, FOULAIN
23	80	45	LES RIEPPES, TORNAY
23	79	45	LA ROCHOTTE, GRENANT
24	80	45	BOIS DE FOUVENT LE BAS, FOUVENT
15	77	45	LA TETE DE LOUP, KOEUR LA GRAND
15	79	45	LA CLAIRE COTE, DOMPCEVRIN
18	76	45	COTE AUX OIES, CHEVILLON
20	77	45	LA COMBE DE L' ANE, ANDELOT
20	76	45	VIEILLE COTE, VOUECOURT
19	76	45	BOIS DU FAYS, CERISIERES
21	77	45	BOIS DE LA COTE, LUZY SUR MARNE
21	76	45	BOIS DES BARRES, CHAUMONT
21	76	45	BOIS DES COTEAUX, CHOIGNES
21	77	45	BOIS DU PECHEUX, FOULAIN
21	76	45	BOIS DE LA VENDUE, BROTTES
21	77	45	FORET DOM. DE LA GARENNE, LUZY
21	76	45	LA GRANDE COTE, CONDES
24	67	45	LA COTE DES PRES, LUCY LE BOIS
24	66	45	FLANC N DU CAMP ANTIQUE, SAINT
25	72	45	MONTAGNE SEICHERE, VILLY EN AUX

Figure 19 (2 ème partie)

Source : MNHN, Paris

24	60	148	LAVAU (89), BOIS DU BEAU BUISSO
24	61	148	ST MARTIN DES CHAMPS, BOIS CHAI
24	60	148	ARQUIAN (58), LES TAILLES D' AR
24	60	148	LAVAU (89), BOIS DE GODARD
23	60	148	BLENEAU (89), L' ETANG BOSSU
24	60	148	CHAMPOULET (45), BOIS DE LA TER
21	63	148	NOE (89), BOIS DE NOE
22	67	148	MAROLLES (10), BOIS DE COURUS
24	60	148	CHAMPOULET (45), LES COUPIS
24	62	148	ST SAUVEUR (89), TUE-CHIEN DES
24	62	148	ST SAUVEUR (89), BOIS DES GOUTT
23	64	148	CHEVANNES (89), BOIS DE ST THIB
23	63	148	MERRY LA VALLEE (89), FORET DE
21	63	148	DIXMONT (89), BOIS DU CHAPITRE
24	61	148	ST AMAND (58), LA GATINE DES JO
24	62	148	TREIGNY (89), LES NEUF PAS
23	59	148	BRETEAU (45), LES BOULATS
23	63	148	DIGES (89), LES GOUFFIERS
23	62	148	MEZILLES (89), LA GUILLEMETTE
23	62	148	MEZILLES (89), LES BOULASSIERES
24	62	148	MOUTIERS (89), LES BOULMIERS
23	78	148	CHALINDREY (52), BOIS DE L' ECH
22	80	148	LANEUVELLE, BOIS DU BROVET
21	82	148	TIGNECOURT, BOIS BANAL
23	80	148	FAYL-BILLOT (52), FONTAINE LA G
22	81	148	BOURBONNE (52), BOIS DES EPINAI
22	80	148	COIFFY LE HAUT (52), BOIS DES B
22	80	148	PARNOT (52), BOIS DE CHANGE
21	81	148	LAMARCHE (88), FORET COMMUNALE
23	79	148	BUSSIERES LES BELMONT (52), LA
23	79	148	LES LOGES, LE CHAMP SEVERAINE
23	78	148	CHALINDREY (52), BOIS FOURNEAU
23	79	148	BUSSIERES (52), BOIS DES PERES
21	81	148	LAMARCHE (88), BOIS DU HAUT FRE
23	80	148	FAYL BILLOT (52), BOIS DES MONT
23	79	148	BUSSIERES (52), L' ETOILE
22	81	148	FRESNES SUR APANCE (52), LE HAU
22	82	148	CHATILLON SUR SAONE, LE GRAND B
22	81	148	FRESNES SUR APANCE (52), LA FOR
24	80	148	ROCHE ET RAUCOURT, BOIS DES ROC
24	80	148	COURTESOULT, BOIS D' AUMONIERES
23	80	148	PRESSIGNY, BOIS TEUREL
23	80	148	POINSON LES FAYS, BOIS ST PELLE
21	82	148	TIGNECOURT, BOIS DE LA BRUYERE
23	80	148	FAYL BILLOT (52), FONTAINE SAVA
23	79	148	LES LOGES, BOIS DU GRAND SAUSSI
22	81	148	FRESNES SUR APANCE (52), EN THA
21	81	148	LAMARCHE (88), BOIS DE LA BOUIL
22	81	148	BOURBONNE (52), BOIS DES EPINAI
24	80	148	LARRET, LES BRUYERES
24	81	148	VAITE, BOIS DE DAMPIERRE
22	81	148	SERQUEUX (52), PLAIN DE BOIS
21	81	148	LAMARCHE (88), BOIS DES GOLANDS
23	79	148	BUSSIERES (52), BOIS DE LA BOUL
23	79	148	BUSSIERES (52), LE CLAIR BOIS
21	81	148	LAMARCHE (88), BOIS DE LA MANCH
21	81	148	LAMARCHE (88), BOIS DE LA PLAIN
23	79	148	BUSSIERES (52), L' APPENAUT
23	79	148	RIVIERES LES BOIS (52), LES MON
23	78	148	HEUILLEY LE GRAND (52), LES VAR
22	81	148	SERQUEUX (52), BOIS DES BARRES
23	63	148	PARLY (89), BOIS D' ARRAN
22	63	148	JOIGNY (89), LE CUL AU LOUP
22	63	148	JOIGNY (89), FORET DE LA BRIFFE
21	65	148	BERULLES (10), SAINTE-REINE
21	65	148	BERULLES (10), RAVIN COSAQUE
20	64	148	COURGENAY (89), BOIS DU FAUCONN
20	63	148	SOUCY (89), FORET DE SOUCY
19	74	148	SOMMEVOIRE (52), LES MENUS BOIS
19	74	148	MERTRUD (52), LES AFFOUAGES COM
18	74	148	LANEUVILLE A REMY (52), BOIS DE
19	75	148	DOMMARTIN LE FAN (52), LES ARPE
18	75	148	FAYS (52), BOIS DES FAYS
18	75	148	FLORNOY (52), BOIS DE RIGNY-BOI
19	75	148	BAILLY AUX FORGES (52), BOIS TA
18	75	148	WASSY (52), FORET DU DER
18	75	148	VILLIERS AUX BOIS (52), CHATILL
18	75	148	FAYS (52), L' EPINOTTE
18	75	148	VAUX SUR BLAISE (52), COTE DARD
19	75	148	COURCELLES SUR BLAISE (52), CLA
19	74	148	MERTRUD (52), LES AFFOUAGES COM
19	74	148	VILLIERS AUX CHENES (52), BOIS
18	75	148	FLORNOY (52), REGNY-BOIS
18	75	148	VILLIERS AUX BOIS (52), LA HERO
21	69	148	CHAOURCE (10), BOIS DE LANTAGES
22	67	148	MAROLLES (10), BOIS DES COURUS
21	67	148	MARAYE (10), BOIS DE LA LOEUF
21	69	148	CHAOURCE (10), FORET DE RUMILLY
21	69	148	RUMILLY (10), FORET DE RUMILLY
21	69	148	RUMILLY (10), PLAINE DE FOOLZ
19	70	148	GERODOT (10), FORET DU PETIT OR
19	72	148	RADONVILLIERS (10), FORET DU TE
19	72	148	RADONVILLIERS (10), FORET DU TE
19	72	148	RADONVILLIERS (10), FORET DU TE
25	66	148	ASQUINS (89), BOIS DES CHAMPS G
24	65	148	BROSSES (89), BOIS DES PERRUCHE
25	66	148	VEZELAY (89), BOIS DE LA FERME
26	71	148	OISSEY LE VIEIL (21), BOIS DU C
23	77	48	APREY LA ROSIERE PLATEAU LANGRE
21	76	48	MARAULT BOIS DE LA VOIVRE (52)
22	75	48	ROUVRES-SUR-AUBE ETUF (52)
22	75	48	ARC-EN-BARROIS MAISANCELLE (52)
21	76	48	MARAULT BOIS DE LA ROIVRE (52)
23	75	48	GERMAINES MARAIS VAUCHER (52)
23	76	43	AUBERIVE VAL CLAVIN (52)
21	75	48	BUXIERES-LES-VILLIERS (52)
21	76	43	EUFFIGNEIX AU COTE VERT (52)
20	78	48	VESAIGNES-SOUS-LAFAUCHE LES LOC
23	75	48	POINSON-LES-GRANCEY MARAIS DE V
23	77	48	APREY SERVIN (52)
22	76	48	ROCHETAILLEE-SUR-AUJON COMBE VO
23	76	43	ROUELLES MARAIS AMONT COMBE (52

21	75	157	BRICON, AVERMONT, VERSANT SW DE
21	75	157	BRICON, AVERMONT
21	75	157	BRICON, AVERMONT
22	74	157	LATRECEY, LE MONT
22	72	157	MASSINGY, JUMEAU-DE-MASSINGY
22	71	157	BOUIX, VERSANT S DE LA COTE
22	71	157	POINCON-LES-LARREY, VERSANT S D
19	76	157	BUXIERES-LES-FRONCLES, BOIS BUS
19	76	157	FRONCLES, LISIERE BOIS GEORGES
19	76	157	FRONCLES, VERSANT S VAL MEUNIER
20	76	157	VOUECOURT, VERSANT S COMBE POIS
19	76	157	BUXIERES-LES-FRONCLES, .BOIS BUS
20	76	157	VOUECOURT, COMBE POISSONVAUX
19	76	157	BUXIERES-LES-FRONCLES, BOIS BUS
19	76	157	FRONCLES, VERSANT S DU VAL MEUN
19	76	157	FRONCLES, PIED BOIS GEORGES CHA
19	76	157	VILLIERS-SUR-MARNE, AU-DESSUS P
19	76	157	VILLIERS-SUR-MARNE, AU-DESSUS P
19	76	157	BUXIERES-LES-FRONCLES, BOIS BUS
21	79	157	LAVILLENEUVE-AU-ROI, FOND COMBE
21	79	157	LAVILLENEUVE-AU-ROI, VAL CHARBO
21	75	157	AUTREVILLE, VAL DE LONGCHAMP
21	75	157	GILLANCOURT, COLLIGNOTTE
27	72	157	CREANCEY, VAULARGEOT, VERSANT S
18	76	157	SILVAROUVRES, VERSANT S DU VAL
21	73	157	VILLARS-EN-AIOIS, VALLON DE BUR
20	76	157	OUDINCOURT, PELOUSE DES TREMBLA
21	75	157	AUTREVILLE, COMBE D'ERVAUX
21	75	157	BRICON, VERSANT DE L'AVERMONT
21	75	157	GILLANCOURT, VAL ENGRENE
21	75	157	AUTREVILLE, PIED BOIS DES EPOIS
20	76	157	ORMOY-LES-SEXFONTAINES, LONGUES
21	73	157	VILLARS-EN-AIOIS, COTE DANREMON
20	76	157	ORMOY-LES-SEXFONTAINES, LA TERR
20	76	157	VIEVILLE, LE BOIS BALLY
19	76	157	VILLIERS-SUR-MARNE, BAS BOIS GE
22	68	157	ST-MARTIN-SUR-ARMANCON
19	77	157	BETTAINCOURT-SUR-ROGNON, CHATEA
24	74	157	LAMARGELLE, REGION DE LA TILLE
24	66	157	MONTILLOT, AUXERROIS, VALLEE DE
26	74	45	VAL SUZON, ROCHE BEUDON, EBOULI
26	75	45	FIXEY, COMBE DE FIXEY, COMBLANC
26	75	45	FIXEY, COMBE DE FIXEY, EBOULIS
27	74	45	BOUILLAND, ROCHE PERCEE, EBOULI
25	75	45	SAUSSY, COMBE LES GROLLES, COMB
25	75	45	COMBE AU NORD DU CHATEAU, SAUSS
25	75	45	COMBE ST-FOL, SAINTE FOY, COMBL
26	75	45	FONTAINE DE JOUVENCE, ETAULES,
26	74	45	ROCHE BEUDON, PASQUES, COMBLANC
26	74	45	AU N. SOURCE LAMARCHE, VAL SUZO
27	75	45	COMBE DE L'ERMITAGE, FIXIN, COM
26	75	45	BOIS DU CRUCIFIX, CORCELLES LES
25	75	45	COMBE LAVEAU, FIXEY, COMBLANCHI
26	74	45	PIED DES FALAISES DU BOIS FONTE
27	74	45	FORET PRES DU CREUX TOMBAIN, DE
26	75	45	VALLEE DU SUZON, COMBE D'ARVAUX
25	75	45	VALLEE DU SUZON, COMBE DE TIREB
25	75	45	VALLEE DU SUZON, ENTRE MESSIGNY
26	74	45	RIVE DROITE EPERON BOIS DE NEUD
27	75	45	PIED SENTIER DU BELVEDERE, GEVR
27	75	45	PIED DE MONLETPOIX, GEVREY-CHAM
27	75	45	AU-DESSUS DE LA CHAPELLE, CHAMB
27	74	45	COMBE AU SE COMBE A LA VIEILLE,
23	77	45	COMBE DEMANGE, CHAROILLON, RAUR
19	77	45	COMBE LA FOURCHIS, DOULAINCOURT
19	77	45	VAL DE LA JOUX, ROCHES SUR ROGN
23	77	45	COMBE LE MOCHE, ORQUEVAUX, RAUR
19	77	45	LE SAURIEN, ROCHES SUR ROGNON,
19	77	45	LE MARQUOT, ROCHES SUR ROGNON,
23	77	45	LES RIEPPES, VOISINES, BATHONIE
23	76	45	LA RESERVE, CHAMEROY, BATH. INF
23	76	45	FOND DE LA COMBE DU VAL CLAVIN,
25	75	45	LES GROLLES, SAUSSY, BATHONIEN
26	74	45	BOIS COMMUNAL, PANGES, BATHONIE
26	75	45	AU-DESSUS DE LA FONTAINE DE JOU
26	75	45	COMBE STE FOL, SAINTE FOY, BATH
26	75	45	MONT AFRIQUE, AU-DESSUS DE LA S
26	74	45	COTE DES MOINES, ARCEY, SEQUANI
27	74	45	COMBE AU SE COMBE A LA VIEILLE,
19	77	45	COMBE JEAN LEBEY, FRONCLES, RAU
20	76	45	COMBE CHAMP PAYOT, BUXIERES LES
23	76	45	FORET DE MONTAVOIR, AUBERIVE, B
24	75	45	FORET DOM. DE MOLOY, MOLOY, BAT
25	75	45	COMBE DE CURTIL, SAINTE FOY, BA
22	75	45	BOIS DU VAL GUYOT, ARC EN BARRO
22	86	45	CHAMP-COLON, LES GOULES, BATHON
23	76	45	FORET DE MONTAUBERT, AUBERIVE,
23	76	45	COMBE CHAMEROY, AUBERIVE, BATH.
23	76	45	BOIS DES COMMUNES, CHAMEROY, BA
22	76	45	LES COTIGNOTS, ROCHETAILLEE, BA
23	76	45	BOIS DE MONTGERAND, AUBERIVE, B
23	75	45	LE RANG DES MOUTONS, GERMAINES
23	76	45	VAL CLAVIN, AUBERIVE, BATH. INF
24	76	45	COMBE DE COMOLE, CUSSEY LES FOR
23	76	45	FORET DE MARMONT, PRASLEY, BATH
23	75	45	CHARDENON, SANTENOGE, BATH. INF
23	73	45	LE PUISET, ROCHEFORT, BATH. INF
23	73	45	BOIS DE LA MONNAIE, VANVEY, BAT
23	73	45	COMBE AU CERF, MAISEY LE DUC, B
23	73	45	PLATEAU DE COMBE NOIRE, VANVEY,
23	73	45	COMBE AU LOUP, VOULAINES, BATH.
24	71	45	LES MONTOTS, TOUILLON, BATH. IN
24	72	45	FORET MILLON, LUCENAY LE DUC, B
24	74	45	LA BARENNE, ETALANTE, BATH. INF
20	76	45	COMBE CHAMP PAYOT, BUXIERES LES
19	77	45	COMBE STE BRICE, DOULAINCOURT,
19	77	45	COMBE STE BRICE, DOULAINCOURT,
19	77	45	LE PETIT CULTRUT, ROCHES SUR RO
19	77	45	COMBE LAVAUX, BETTAINCOURT SUR
19	77	45	BOIS DES RONCIS, DOULAINCOURT,
19	77	45	COMBE DE FOURCHIS, PAUTAINES, R
19	78	45	LE CUL DU CERF, ORQUEVAUX, RAUR

33	69	45	COMBE DE CURTIL, SAINTE FOY
27	75	45	COMBE, CHAMBOLLE MUSSIGNY
25	75	45	COMBE DE L' HERMITAGE, FIXIN
24	71	45	BOIS L' EVEQUE, TOUILLON
31	74	45	S DU VILLAGE, PIED DE FALAISE,
31	74	45	BOIS AU NO DU BOIS DE CHARVERCI
17	80	45	FORET DOM. COMMERCY
17	80	45	FORET DE PALISSE, LANEUVILLE AU
18	80	45	FORET DE VAUCOULEURS, VAUCOULEU
21	77	45	FORET DOM. DE LA GARENNE, LUZY
20	75	45	FORET DE L' ETOILE, LA MOTHE EN
20	78	45	CHEMIN DES BOEUFS, LA CRETE
22	76	45	LE MOULIN, TERNAT
23	76	45	AU-DESSUS DE LA FERME CRILLEY,
21	76	45	FORET DOM. DE CORGELIN, BROTTES
20	78	45	LE PLAIN FAYS, ECOT DE LA COMBE
23	71	45	FORET DOM. DE L' ESSART, PLANAY
27	74	45	PRE BERGER, DETAIN ET BRUANT
19	80	45	COL DE LA MAIN NOIRE, MONT LES
22	77	45	LA CHOUAIRE, BEAUCHEMIN
23	77	45	BOIS DU PRACHEY, NOIDANT LE ROC
23	77	45	BOIS DU TROU D' AIX, NOIDANT LE
23	77	45	BOIS DE LA CORNE D' AIX, FLAGEY
23	78	45	BOIS SUR MARNE, SAINT GEOSMES
24	80	45	LA MONTAGNE, LARRET
23	66	45	BOIS DE LA MAISON DIEU, ST CYR
23	65	45	BOIS DE VEZEAU, CHEUILLY
24	67	45	ROUTE FOREST. DU FAY, GIROLLES
24	67	45	BOIS DOM. DE L'HATE DE REGNY, J
29	75	45	PLAINE CHEVRE, BORDES BRICARD
31	72	45	LA FAYE, SALORNAY SUR GUYE
31	74	45	A L'O. DU COL DE LA PISTOLE, BI
31	74	45	MONTAGNE DE VANNIERE, MANCEY
23	77	45	LA ROCHE, PRANGEY
23	78	45	BOIS SUR MARNE, SAINT GEOSMES
24	79	45	LA TREMBLAY, FRETTES
24	80	45	LES BRUYERES, LARRET
24	80	45	BOIS DE FOUVENT LE HAUT, FOUVEN
23	72	45	LES TREMBLAIES, AMPILLY LE SEC
24	67	45	FORET SYNDICALE D'HERVAU, JOUX
24	67	45	FORET SYNDICALE D'HERVAU, JOUX
19	80	45	BOIS DE NEUFCHATEAU, MONT LES N
24	81	45	BOIS DE DAMPIERRE, VAITE
24	80	45	LES BRUYERES, LARRET
24	80	45	BOIS DE ROCHE, ROCHE ET RAUCOUR
24	80	45	BOIS D'AUMONIERES, COURTESOULT
23	78	45	DOMMARIEN
22	81	45	VAUX LA DOUCE
24	67	45	BOIS DE LA COUEE, JOUX LA VILLE
24	67	45	LES USAGES, LUCY LE BOIS
24	65	45	AU SE DU CHATEAU DES BRUYERES,
25	66	45	LA GARENNE, ASQUINS
25	66	45	BOIS DES CHAMPS GRINGAUT, ASQUI
24	65	45	BOIS DES PERRUCHES, BROSSES
24	65	45	BOIS DES PERRUCHES, BROSSES
30	63	45	BOIS DES FONTENOTTES, DORNECY
26	65	45	BOIS DE BREVES, BREVES
25	66	45	BOIS DE LA FERME NOUVELLE, VEZE
26	71	45	BOIS DU CHATEAU, GISSEY LE VIEI
29	75	45	AU N DE LA PLAINE CHEVRE, BORDE
27	75	45	BOIS DE BOUTIERES, CHAMBOEUF
26	75	45	MARSANNAY
31	72	45	LE BOIS AUMONIER, BONNAY
31	72	45	BOIS DE BOUGY, SALORNAY SUR GUY
31	74	45	AU SE DU COL DE LA PISTOLE, BIS
32	73	45	BOIS DE LA ROCHE, IGE
25	70	45	LAC DE PONT, PONT ET MASSENE
28	73	45	BOIS DE LA GAGERE, MAVILLY-MAND
26	75	45	MONT AFRIQUE, CORCELLES LES MON
25	75	45	L'HERMITAGE, FIXIN
27	75	45	BOIS DU FOREY, GEVREY-CHAMBERTI
26	75	45	AU-DESSUS DU BOIS RABOT, DAROIS
25	75	45	LE HAUT DU MOULIN, CURTIL ST. S
25	72	45	BOIS DES HAIES, DAMPIERRE EN MO
23	69	45	BOIS D'ANCY LE FRANC, ANCY LE F
23	76	45	BOIS DES GRANDS CHAMPS, CHALMES
21	77	45	BOIS DE LA POMMERAIE, POULANGY
23	75	45	GRANDS BOIS, GERMAINES
17	84	45	FORET DE HAYE, NANCY
26	75	45	CLAIRIERE DES AIGES MOREAU, DAR
26	75	45	PLAINS D'AVAUX, ETAULES
25	75	45	BOIS DU SOUCY, CURTIL ST. SEINE
26	75	45	BOIS DE LA GRANDE COTE, MESSIGN
33	69	45	BOIS COMMUNAUX, SAINTE FOY
24	75	45	BOIS DE LA BONNIERE, TARSUL
24	75	45	LES SOUCHOTS, MOLOY
25	75	45	LES GROLLES, SAUSSY
26	75	45	VANTOUX, LE BOIS DES VANTOUX
26	75	45	CLAIRIERE DU BOIS RABOT, DAROIS
27	74	45	BOIS DE LARDON, COLLONGES LES B
27	75	45	BOIS DU FORET, GEVREY CHAMBERTI
27	75	45	BOIS DES LIARDS, GEVREY-CHAMBER
27	74	45	BOIS DE MONTFARBEAU, TERNANT
25	75	45	BOIS DE L'AVOINE, FIXIN
26	75	45	AU-DESSUS DE ROCHECHATEAU, MESS
24	74	45	LE CHENOI, ECHALOT
26	75	45	BOIS DE LA COMBE AU PRE, MARSAN
26	75	45	BOIS DE LA COMBE DU PRE, MARSAN
26	75	45	MONT AFRIQUE, CORCELLES LES MON
26	75	45	BOIS DU CRUCIFIX, CORCELLES LES
27	74	45	BOIS DE FICHEROLLES, BOUILLAND
28	73	45	BOIS DE LA GAGERE, MAVILLY-MAND
27	73	45	LA FORET, BLIGNY SUR OUCHE
23	67	45	BOIS D'ASSIS, SAINTE VERTU
24	66	45	ROCHIGNARD, BOIS D'ARCY
22	71	45	BOIS DE FORTELLE, COURTERON
16	80	45	BOIS D'APREMONT, APREMONT LA FO
27	74	45	COMBE DE LA SERRE, ARCENANT
33	69	45	COMBE STE FOL, SAINTE FOY
26	74	45	AU PIED DU MONT AIGU, ARCEY
26	75	45	COMBE GRANDS VAUX, MARSANNAY LA
27	75	45	COMBE A EBOULIS GROSSIERS, CHAM

Figure 19 (3 ème partie)

Source : MNHN, Paris

23	74	48	RECEY-SUR-OURCE VAULAMAIN (21)
23	76	48	AUBERIVE VAL CLAVIN (52)
23	76	48	CHALMESSIN MARAIS DES GOULOTTES
23	76	48	CHALMESSIN MARAIS DES GOULOTTES
22	76	48	VAUXBONS MARAIS DE TREFONTAINE
22	76	48	VAUXBONS COMBE VAUGRAY (52)
23	75	48	GERMAINES MARAIS VAUCHER (52)
21	76	48	JONCHERY BOIS DE LA PEUTE FOSSE
23	75	48	GERMAINES MARAIS VAUCHER (52)
22	76	48	CRENAY COMBE PRES ROCHEVILLIERS
22	76	48	VAUXBONS PRES ROUTE LA ROCHETAI
23	77	48	APREY SERVIN (52)
23	75	48	POINSON-LES-GRANCEY ROUTE DE BE
23	75	48	COLMIER-LE-HAUT ROUTE D'ARBOT (
23	75	48	POINSON-LES-GRANCEY AVAL DE VAN
23	77	48	COURCELLES-EN-MONTAGNE ROUTE PE
23	77	48	APREY SERVIN (52)
23	75	48	POINSON-LES-GRANCEY ROUTE DE BE
22	76	48	LEFFONDS ROUTE DE MARAC (52)
20	77	48	BRIAUCOURT BORDURE RN (52)
23	75	48	ARBOT ROUTE DE COLMIERS (52)
23	74	48	RECEY-SUR-OURCE LES LOCHERES (5
20	78	48	VESAIGNES-SOUS-LAFAUCHE LES LOC
20	79	48	PREZ-SOUS-LAFAUCHE (52)
19	80	48	PARGNY-SOUS-MUREAU BUTTE TEMOIN
23	77	48	COURCELLES-EN-MONTAGNE ROUTE ST
23	76	48	AUBERIVE VAL CLAVIN
23	76	48	CHALMESSIN MARAIS DES GOULOTTES
16	83	145	FORET DOMANIALE DE PUVENELLE 54
16	83	145	FORET DOMANIALE DE PUVENELLE 54
13	83	145	FORET DOMANIALE DE MOYEUVRE FON
15	83	145	FORET DOMANIALE DES HAUTS DE GO
17	83	145	FORET DOMANIALE DE HAYE VALLON
17	83	145	FORET DOMANIALE DE HAYE VALLON
25	89	145	BOIS DE BELCHAMPS VALENTIGNEY (
17	82	145	VALLON DE LA DEUILLE PIERRE-LA
13	83	145	FORET DOMANIALE DE MOYEUVRE FON
15	83	145	FORET DOMANIALE DES HAUTS DE GO
15	83	145	FORET DOMANIALE DES HAUTS DE GO
15	83	145	FORET DOMANIALE DES HAUTS DE GO
17	84	145	FORET DOMANIALE DE HAYE PRES CL
17	82	145	VALLON DE LA DEUILLE PIERRE-LA-
17	83	145	FORET DOMANIALE DE HAYE FONDS D
13	83	145	FORET DOMANIALE DE MOYEUVRE FON
16	83	145	FORET DOMANIALE DE PUVENELLE
17	90	145	FORET DOMANIALE DES HAUTS DE GO
17	82	145	VALLON DE LA DEUILLE PIERRE-LA-
16	83	145	FORET DOMANIALE DE PUVENELLE
13	83	145	FORET DOMANIALE DE MOYEUVRE FON
13	83	145	FORET DOMANIALE DE MOYEUVRE FON
17	83	145	FORET DOMANIALE DE HAYE FONDS D
17	83	145	FORET DOMANIALE DE HAYE FONDS D
18	83	145	BOIS DE MARON
18	83	145	BOIS DE MARON
18	82	145	VALLON DE LA DEUILLE BICQUELEY
18	82	145	VALLON DE LA DEUILLE BICQUELEY
17	84	145	FORET DOMANIALE DE HAYE LES BAR
17	84	145	FORET DOMANIALE DE HAYE NOIR VA
17	84	145	FORET DOMANIALE DE HAYE MALPIER
17	84	145	FORET DOMANIALE DE HAYE LES 3 F
16	83	145	BOIS DE LANGINOIS ROGEVILLE
16	83	145	BOIS DE REMENAUVAUX GRISCOURT
16	83	145	BOIS DES ANTONISTES JEZAINVILLE
16	82	145	BOIS DE HOAQUEMONT LIMEY
16	83	145	FORET DOMANIALE DE PUVENELLE
25	89	49	VANDONCOURT
25	89	49	VANDONCOURT
25	89	49	VANDONCOURT
25	89	49	VANDONCOURT
25	89	49	VANDONCOURT
25	89	49	VANDONCOURT
25	89	49	VANDONCOURT
25	89	49	VANDONCOURT
25	89	49	VANDONCOURT
25	89	49	VANDONCOURT
25	89	49	VANDONCOURT
25	89	49	VANDONCOURT
25	89	49	VANDONCOURT
25	89	49	VANDONCOURT
25	89	49	VANDONCOURT
25	89	49	VANDONCOURT
25	89	49	VANDONCOURT
25	89	49	VANDONCOURT
25	89	49	VANDONCOURT
25	89	49	VANDONCOURT
25	89	49	VANDONCOURT
25	89	49	VANDONCOURT
25	89	49	VANDONCOURT
25	89	49	VANDONCOURT
25	89	49	VANDONCOURT
25	89	49	VANDONCOURT
25	89	49	VANDONCOURT
25	89	49	VANDONCOURT
25	89	49	VANDONCOURT
25	89	49	VANDONCOURT
25	89	49	VANDONCOURT
25	89	49	VANDONCOURT
25	89	49	VANDONCOURT
25	89	49	VANDONCOURT
25	89	49	VANDONCOURT
25	89	49	VANDONCOURT
19	77	45	FORET DE CURTRU, ROCHES SUR ROG
19	78	45	LE MARQUOT, ROCHES SUR ROGNON,
20	76	45	VAL MEUNIER, FRONCLES, SEQUANIE
20	76	45	BOIS DE BUXIERES, BUXIERES LES
19	77	45	COMBE JEAN LEBEY, FRONCLES, RAU
19	80	45	BOIS DE GREUX, GREUX, ARGOVO-RA
16	78	45	BOIS DE PAGNEVAUX, RUPT DEVANT
15	79	45	LA CLAIRE COTE, DOMPCEVRIN, ARG
16	80	45	FORET D'APREMONT, APREMONT, ARG
17	80	45	BOIS REBU, COMMERCY, ARGOVO-RAU
17	81	45	BOIS LE JURE, PAGNY SUR MEUSE,
17	81	45	CORNIEVILLE, ARGOVO-RAURACIEN
23	74	45	AU-DESSUS DE SEICHE BOUTEILLE,
23	74	45	LA PIERRE BLANCHE, RECEY SUR OU
23	74	45	FORET LUGNY CHAMP DU BAR, RECEY
23	76	45	FORET DE MONTAUBERT, AUBERIVE,
23	76	45	LA FORET, VITRY EN MONTAGNE, BA
23	76	45	FORET L'HERBUE, BAY SUR AUBE, B
23	75	45	LE RANG DES MOUTONS, GERMAINES
23	73	45	FORET DOM DE CHATILLON, VOULAIN
23	73	45	COMBE NOIRE, VILLIERS LE DUC, B
23	74	45	COMBE DE CHIQUERY, VANVEY, BATH
23	74	45	AU-DESSUS FERME VALVERSET, LEUG
22	75	45	COMBE L'ENVERS, LES GOULES, BAT
24	74	45	NO DE LA VOIE FERREE, LOCHERES,
24	74	45	NO DE LA VOIE FERREE, LOCHERES,
24	74	45	TETE DES BOIS AVAUX, LERY, BATH
24	75	45	FORET DOMANIALE, MOLOY, BATH. I
24	75	45	FORET DOM. (PIED DES SUCHOTS),
24	75	45	NO COMBE AU DIABLE, MOLOY, BATH
24	75	45	FORET DOM. DE LA BORNIERE, TARS
24	75	45	FLANC DE LA COMBE MERLE, TARSUL
26	74	45	PETITE COMBE A L'O. SOURCE LAMA
26	75	45	BOIS DES COTEAUX, MESSIGNY, BAT
24	76	45	BOIS DE CHATEAU-LION, VILLEMORO
25	75	45	LES GROLLES, SAUSSY, BATHONIEN
21	76	45	BOIS DU PECHEUX, NEUILLY SUR SU
22	74	45	COMBE GRIVELIN, LIGNEROLLES
19	77	45	COMBE LAVAUX, BETTAINCOURT SUR
19	77	45	COMBE LE FOURCHIS, PAUTAINES
19	77	45	FORET DE CURTRU, ROCHES SUR ROG
19	77	45	COMBE DE PETITE VAU, DOULAINCOU
19	80	45	BOIS DE GREUX, GREUX
16	79	45	BOIS DE PAGNEVEAU, RUPT DEVANT
17	80	45	LA LARGE COTE, VIGNOT
18	81	45	BOIS DE L' ESSART, RIGNY ST MAR
17	81	45	BOIS DU CHANOIS, CHOLOY MENILLO
17	80	45	FORET DE PALISSE, VOID
21	77	45	BOIS DES BARRES, CHAUMONT
21	76	45	LA GRANDE COTE, CONDES
21	77	45	LE COTE CHAUD, VERBIELES
21	77	45	BOIS DES COTEAUX, CHOIGNES
21	77	45	LE CHENOI BOIS, CHOIGNES
21	77	45	FORET DOM. DE LA GARENNE, LUZY
19	76	45	COTEAUX D' OUVILL, CERIZIERES
20	78	45	LA COTE AU DIABLE, MORTEAU
21	78	45	AU-DESSUS DE L'HOMME MORT, BOUR
20	78	45	AU-DESSUS DU PRE AUX ENTES, LAC
23	74	45	COMBE A L' HIVER, VOULAINES
26	75	45	FONTAINE DE JOUVENCE, ETAULES
23	74	45	PETITES CLAIRIERES, BOIS DE LA
23	74	45	PETIT BOIS, RECEY SUR OURCE
23	73	45	COMBE AUX CERFS, VILLERS LE DUC
22	74	45	COMBE AUX VAUX, DANCEVOIR
23	74	45	FORET DE CHATILLON, LE BAS DU C
23	74	45	PLATEAU DE COMBE NOIRE, VOULAIN
23	74	45	LES PIERGES, RECEY SUR OURCE
23	74	45	PROXIMITE RN 428, MENESBLE
23	73	45	ETANG DE MICHET, VANVEY
23	74	45	LA HAUTE ENCLAVE, VOULAINES
24	75	45	FORET DOM. DE MOLOY, MOLOY
24	74	45	TETE DES BOIS AVANT, LERY
22	76	45	LES COTIGNOTS, ROCHETAILLEE
23	76	45	FORET DE L' HERBUE, BAY SUR AUB
19	77	45	BOIS DES RONCIES, DOULAINCOURT
19	78	45	COMBE LA FOURCHIS, PAUTAINES
19	77	45	FORET DE CURTRU, ROCHES SUR ROG
19	76	45	COMBE JEAN LEBEY, FRONCLES
19	78	45	VAL DE LA JOUX, REYNEL
17	80	45	BOIS REBU, COMMERCY
31	74	45	MONTAGNE OU VANNIERE, MANCEY
22	72	45	BOIS FORET, MASSANGY
26	74	45	BOIS A L'EST DE LA FALAISE, BAU
26	74	45	RUINE AIGUE, ANCEY
26	75	45	BOIS DE CHAMP LARRAN, PLOMBIERE
26	70	45	FORET DE PASQUES, PASQUES
25	75	45	LES ARGILLET, CURTIL ST SEINE
26	70	45	A L'EST DE LA COMBE VAUX DE ROC
26	75	45	LES AIGES MOREAU, DAROIS
24	72	45	MONTMOYEN, FROLOIS
27	73	45	FORET DOM., BLIGNY SUR OUCHE
33	69	45	AU-DESSUS SOURCE STE FOL, SAINT
27	74	45	BOIS DE MONTFARBEAU, TERNANT
27	74	45	LE FER A CHARRUE, COLLONGES LES
27	73	45	LES AUTIOTS, ANTHEUIL
27	74	45	PRE BERGER, DETAIN ET BRUANT
28	73	45	BOIS DE LA GAGERE, MAVILLY-MAND
26	72	45	LA FORET, MASSIGNY LES VITTEAUX
25	72	45	LE PETIT CHENUET, DAMPIERRE EN
25	72	45	COMET, JAILLY LES MOULINS
25	75	45	COMBE DE L'HERMITAGE, FIXIN
26	74	45	ROCHE BEUDON, PASQUES
26	75	45	ROCHECHATEAU, MESSIGNY
24	74	45	AU PIED DU GRAND CHAPMOI, LAMAR
26	75	45	BOIS DU COTEAU DU VALLON, MESSI
25	75	45	COMBE LAVAU, FIXEY
27	75	45	COMBE LAVAUX, BORD DU PLATEAU G
26	74	45	COMBE AU DIABLE, VELARS SUR OUC
27	74	45	COMBE A LA VIEILLE, BOUILLAND
26	75	45	COMBE DU PRE, MARSANNAY LA COTE
28	73	45	PIED DU MONTOT, SAINT ROMAIN
24	66	45	LE CAMP ANTIQUE, SAINT MORE
25	66	45	BOIS DES CHAMPS GRINGAUT, ASQUI
24	65	45	BOIS DU PIGNON ROUGE, VAL DE ME
24	66	45	BOIS DE BOULU, VOUTENAY SUR CUR
24	66	45	BOIS DU FOUR, VOUTENAY SUR CURE
20	62	45	AU N DU VILLAGE, NAILLY
24	65	45	GRANDE VALLEE, VAL DE MERCY
24	66	45	GRAND BOIS, GIVRY
24	66	45	BOIS DE L'AIGREMONT, MONTILLOT
24	66	45	BOIS DE L'AIGREMONT, LE VAUDONJ
24	71	45	DE TOUILLON A MARNAGNE, TOUILLO
23	70	45	PIED DU BOIS DE GARLE, CRY
23	67	45	BOIS DE VAU GELE, BERU
23	66	45	BOIS DE SENOIS, ST CYR LES COLO
23	67	45	PIED DU BOIS DES COINGS, CHEMIL
23	69	45	BOIS DU COING, ARGENTENAY
20	62	45	GROTTES DE ST MORE, NAILLY ST M
24	66	45	LE CAMP ANTIQUE, SAINT MORE
26	75	45	COMBE DE VAULON, COUCHEY
28	74	45	BOIS DE CORTON, ALOXE CORTON
29	73	45	EPERON ROCHEUX, LES AGNEIX, RUL
31	74	45	MONTAGNE DES TROIS CROIX, DEZIZ
28	76	45	LE MARSAIN, MELIN
29	72	45	BOIS DE ST JEAN, ST JEAN
30	73	45	BOIS VILLOT, MONTAGNY LES BUXY
29	73	45	FLANCS DE L'EPERON ROCHEUX, RUL
32	74	45	BOIS AU NO DU VILLAGE, CLESSE
32	73	45	LE MONT, VERZE
32	74	45	LES CROPETS, LA SALLE
31	72	45	BOIS AU-DESSUS DE LA ROCHE, SAL
32	74	45	BOIS DE LA MONTAGNE, ST GENGOUX
31	74	45	AU NE DU BOIS DE CHARVENCON, CR
31	74	45	RTE DE BISSY A LUGNY, BISSY LA
31	74	45	FLANC S DE LA COMBE E, CHAPELLE
31	74	45	N DU BOIS DE LA BOUGIE, MANCEY
31	74	45	BOIS DE CHARVENCON, LUGNY
30	73	45	BOIS AU NE DU VILLAGE, FLEY
29	74	45	AU NO ST HILAIRE, FONTAINES
29	73	45	AU SO DU MONT ST PALAIS, RULLY
29	73	45	BOIS DE SANE, ALUZE
32	73	45	LE GRAND CHASSAIGNE, IGE
31	72	45	LA ROCHE, SALORNAY SUR GUYE
32	74	45	BOIS DE LA MONTAGNE, ST GENGOUX
31	74	45	BOIS A L'O. DU CHATEAU, BRANCIO
31	73	45	LA CHASSAGNE, ST GENGOUX LE NAT
29	74	45	AU NO DE ST HILAIRE, FONTAINES
28	73	45	BOIS DERRIERE, SANTENAY
28	73	45	BOIS DERRIERE, SANTENAY
28	73	45	BOIS DERRIERE, SANTENAY
22	71	45	BOIS D'ARVAUX, MUSSY SUR SEINE
22	71	45	AU PIED CHEDOUX, COURTERON
22	71	45	CARRIERE NOTRE DAME, MUSSY SUR
22	71	45	AU-DESSUS DU VAL RICON, PLAINE
22	71	45	VAL RICON, PLAINES STE LANGE
22	71	45	BOIS DE LA FORTELLE, COURTERON
21	71	45	BOIS DE THOUAN, NEUVILLE SUR SE
24	64	45	FORET DOM. DES BROSSES, MOLESME
19	76	45	BOIS DE VILLIERS, BUXIERES LES
19	76	45	VAL MEUNIER, FRONCLE
20	76	45	COTE DE NOCULON, VOUECOURT
20	76	45	AU PIED DU BOIS BAILLY, VIEVILL
19	76	45	BOIS GEORGES CHAMP, VILLIERS SU
20	76	45	LA VIEILLE COTE, VOUECOURT
19	76	45	FACE AU BOIS FAYS, CERISIERES
22	75	45	LE VAL CORBEAU, COUPRAY
22	74	45	LES TROIS CENTS ARPENTS, DANCEV
22	74	45	BOIS DE LA CHAUME, LA CHAUME
21	76	45	BOIS DES COTEAUX, CHOIGNES
21	77	45	COTEAU CHAUD, VERBIESLES
19	76	45	VAL MEUNIER, FRONCLES
20	62	45	STATUE DE LA VIERGE, NAILLY
24	66	45	BOIS DU FOUR, VOUTENAY
24	66	45	LE CAMP ANTIQUE, ST MORE
33	69	45	COMBE STE FOL, SAINTE FOY
26	75	45	AU-DESSUS SOURCE LAMARCHE, DARO
26	75	45	ROCHE CHATEAU, MESSIGNY
26	75	45	PLAIN D'AVAUX, MESSIGNY
25	75	45	LES GROLLES, SAUSSY
26	75	45	COMBE DU PRE, MARSANNAY LA COTE
26	75	45	COMBE DE VAULIN, COUCHEY
25	75	45	COMBE DE L'HERMITAGE, FIXIN
26	75	45	COMBE DU PRE, MARSANNAY LA COTE
28	73	45	FALAISE A L'O DU VILLAGE, VAUCH
26	74	45	RUINE AIGUE, ANCEY
26	78	45	EN FACE LE MARSAIN, MELIN
28	76	45	LE MARSAIN, MELIN
27	75	45	COMBE LAVAUX, GEVREY-CHAMBERTIN
26	74	45	COMBE AU DIABLE, VELARS SUR OUC
27	75	45	COMBE LAVAUX, GEVREY-CHAMBERTIN

Figure 19 (4 ème partie)

Source : MNHN, Paris

25	89	49	VANDONCOURT
25	89	49	VANDONCOURT
25	89	49	VANDONCOURT
25	89	49	VANDONCOURT
25	89	49	VANDONCOURT
25	89	49	VANDONCOURT
25	89	49	VANDONCOURT
25	89	49	VANDONCOURT
25	89	49	VANDONCOURT
25	89	49	VANDONCOURT
25	89	49	VANDONCOURT
25	89	49	VANDONCOURT
25	89	49	VANDONCOURT
25	89	49	VANDONCOURT
25	89	49	VANDONCOURT
25	89	49	VANDONCOURT
25	89	49	VANDONCOURT
25	89	49	VANDONCOURT
25	89	49	VANDONCOURT
25	89	49	VANDONCOURT
25	89	49	VANDONCOURT
25	89	49	VANDONCOURT
25	89	49	VANDONCOURT
25	89	49	VANDONCOURT
25	89	49	VANDONCOURT
23	77	47	COURCELLES-EN-MONTAGNE VALLEE S
20	78	47	MORTEAU NORD DE LA COTE DU DIAB
19	77	47	ROCHES-SUR-ROGNON FALAISE DE LA
23	76	47	AUBERIVE RUISSEAU D'ACQUENOVE
23	75	47	COLMIER-LE-BAS LES ROCHES PRES
23	77	47	COURCELLES-EN-MONTAGNE VALLEE S
23	77	47	APREY GORGES DE LE VINGEANNE
22	77	47	ROLAMPONT VALLON DE LONGEVAUX
23	77	47	AUJEURRES COMBE AUBERT
23	77	47	APREY COMBE DE LA FERME SERVIN
23	79	47	GRANDCHAMP BOIS DE LA ROCHE
21	77	47	VERBIESLES
22	78	47	NOGENT-EN-BASSIGNY FORET DE MAR
20	78	47	LACRETE
21	78	47	AGEVILLE COMBE DES ROCHES
19	76	47	DONJEUX PEUTE PLACE
20	77	47	BLANCHEVILLE
20	78	47	MANOIS BUTE DU BARREMONT
20	78	47	HUMBERVILLE BOIS DE BERTHELEMON
20	80	47	HARREVILLE-LES-CHANTEURS BOIS S
20	80	47	POMPIERRE BOIS DE NERVOCHOT
17	82	47	PIERRE-LA-TREICHE BOIS L'EVEQUE
17	82	47	PIERRE-LA-TREICHE BOIS LE DUC
27	74	47	BOUILLAND ROCHE PERCEE
27	73	47	LUSIGNY-SUR-OUCHE LA MONTAGNE F
25	73	47	PONCEY-SUR-L'IGNON CIRQUE SRCE
26	73	47	SOMBERNON VALLEE DE LA BRENNE
27	75	47	GEVREY-CHAMBERTIN COMBE LAVAUX
27	74	47	ARCENANT COMBE D'ARCENANT
27	74	47	ARCENANT COMBE D'ARCENANT
25	75	47	SAUSSY COMBE QUINQUENDOLLE
25	75	47	SAUSSY COMBE MILVY
25	73	47	VERREY-SOUS-SALMAISE
26	74	47	VAL-SUZON COMBE RENEVEY
26	74	47	VAL-SUZON COMBE RABOT
24	66	47	VOUTENAY-SUR-CURE ROCHE PERCEE
24	66	47	SAINT-MORE AU-DESSUS DE LA CURE
23	77	47	COURCELLES-EN-MONTAGNE VAL DE V
20	78	47	LA CRETE COMBE DE LA QUEUNICHER
23	76	47	ROUELLES COMBE SURPLOMBANT LE M
19	78	47	REYNEL COMBE DES ERMITES
19	77	47	ROCHES-SUR-ROGNON PROMONTOIR LA
20	80	47	HARREVILLE-LES-CHANTEURS BOIS S
19	76	47	VILLIERS-SUR-MARNE BOIS GEORGES
19	77	47	DOULAINCOURT COMBE PETIT VAU
20	76	47	VOUECOURT COMBE POISSONVAUX
19	76	47	VILLIERS-SUR-MARNE LA TUILERIE
19	78	47	ORQUEVAUX COMBE PIED DES MINIER
20	78	47	MORTEAU LA GRANDE COMBE
23	74	47	ESSAROIS VAL DES CHOUES
19	78	47	REYNEL BOIS LES PLACHETS
23	76	47	AUBERIVE FORET DE MONTAUBERT
25	73	47	PONCEY-SUR-L'IGNON CIRQUE DE LA
20	80	47	JAINVILLOTE BOIS DE LA COMBE MO
24	66	47	SAINT-MORE AU-DESSUS DE LA FONT
17	80	47	FREMEREVILLE COMBE BOIS DE MORI
15	80	47	HEUDICOURT-SOUS-LA-COTE BOIS GR
19	76	157	BUXIERES-LES-FRONCLES, PIED BOI
19	78	157	ORQUEVAUX, CUL DU CERF
19	77	157	DOULAINCOURT, LA COTE BLANCHE

26	72	45	LES REPES ET VARVOT, SAFFRES
26	72	45	FORET DOM. DE BOULAT, SAFFRES
26	72	45	CHAUFFAGE DE BEURCY, SOUSSEY SU
24	72	45	FLAVIGNY SUR OZERAIN
24	70	45	FORET DOM. DU GRAND JAILLY, MON
24	72	45	BOIS DE LA RESERVE, VILLAINES E
24	72	45	FORET MILLON, LUCENAY LE DUC
23	70	45	BOIS DU MANNOIS, LAIGNES
23	71	45	LA BRESSE BRULEE, NESLE ET MASS
23	69	45	FORET DOM. DE GLAND, GLAND
23	66	45	BOIS DU PONT, FONTENAY PRES CHA
23	66	45	BOIS DE LA CRAIE, FYE
23	68	45	BOIS DE CHERON, TONNERRE
24	67	45	BOIS COMMUNAUX, NITRY
24	69	45	COMBE DE SEICHE BOUTEILLE, ETIV
23	69	45	BOIS DU RABOT, VILLIERS LES HAU
24	68	45	BOIS DES HAIES, L'ISLE SUR SERE
22	69	45	FORET DE MAULNES, VILLON
23	77	45	BOIS DE CHATOILLON, COURCELLES
23	77	45	SOURCE DE CHAMP CRESSON, NOIDAN
22	75	45	ROUTE DU BOUCHOT, CHATEAUVILLAI
21	78	45	BOIS DE LA CRAIE, LANQUES SUR R
22	77	45	BOIS DE MONGESSEY, ROLAMPONT
20	77	45	COMBE A L'ANE, ANDELOT
21	76	45	CHENOI-BOIS, CHAMARANDES
22	78	45	BOIS DE ROCHERIE, LANNES
20	75	45	BOIS DES RONOLS, LAMOTHE EN BLA
19	78	45	FORET DU PAVILLON, PAUTAINES
23	78	45	FORET DU MONT, COHONS
21	76	45	BOIS DES BARRES, CHAUMONT
21	76	45	BOIS DE VILLIERS, BROTTES
21	78	45	NINVEAU, LANQUES SUR ROGNON
21	78	45	BOIS DU JOLIMENT, CONSIGNY
22	77	45	BOIS D'HUMES, BEAUCHEMIN
22	78	45	BOIS DE LA RESERVE, VITRY LES N
22	78	45	FORET DE MARSOIS, NOGENT EN BAS
19	76	45	BOIS DU FAYS, CERISIERES
21	77	45	BOIS DE LA POMMERAIE, POULANGY
22	77	45	LA RIEPPE, ROLAMPONT
21	79	45	FORET DE CLEFMONT, CLEFMONT
23	79	45	LA GRANDE ENCEINTE, MAATZ
23	80	45	BOIS RIEPPE, TORNAY
23	79	45	MONTAUGER, COUBLANC
24	80	45	BOIS DE FOUVENT LE BAS, FOUVENT
23	79	45	BOIS DE LA ROCHE, GRANCHAMP
15	79	45	FORET DE MARCAULIEU, DOMPCEVRIN
15	78	45	BOIS DE CHAUMONT, COUROUVRE
17	78	45	BOIS DE HAUT-LIEU, LIGNIERES SU
26	74	45	BOIS DES FONTENOTTES, LANTENAY
25	74	45	BOIS DU SOUCY, FRANCHEVILLE
27	75	45	BOIS DU FOREY, GEVREY-CHAMBERTI
26	75	45	LES PLAINS D'AVAUX, ETAULES
27	75	45	COMBE LAVAUX, PLEIN DES ESSOYOT
25	75	45	BOIS DE L'AVOINE, FIXIN
26	75	45	BOIS DE ROCHE CHATEAU, MESSIGNY
26	75	45	BOIS DU COTEAU DU VALLON, MESSI
26	75	45	BOIS DE LA COMBE DU PRE, MARSAN
26	75	45	MONT AFRIQUE, CORCELLES LES MON
26	75	45	BOIS DU CRUCIFIX, CORCELLES LES
27	74	45	BOIS DE BRUANT, BRUANT
23	69	45	BOIS DES BROUSSES, RAVIERES
24	67	45	ROUTE FORESTIERE DU FAY, GIROLL
23	67	45	BOIS DE BONIN, CHEMILLY SUR SER
23	67	45	BOIS D'ASSIS, POILLY SUR SEREIN
23	68	45	BOIS DE LA GARENNE, TONNERRE
23	67	45	BOIS DU VAU BARDON, VIVIERS
23	64	45	BOIS DES MINES NOIRES, PERRIGNY
24	69	45	SO DU VILLAGE, AISY SUR ARMANCO
24	69	45	BOIS COMMUNAUX, BIERRY
24	69	45	LES COGNOTS, AISY SUR ARMANCON
23	69	45	BOIS DU GRAND MONTMAIN, RAVIERE
24	70	45	COMBE DE L'ETANG, ROUGEMONT
23	69	45	BOIS DE SOEUR CARREE, VILLIER L
23	70	45	BOIS LOCHUR AU SO DU VILLAGE, C
26	75	45	CHEMIN BOUILLEROT, MARSANNAY LA
25	75	45	AU NORD DE LA COMBE, FIXEY
27	73	45	SUR LA COTE, VEUVEY SUR OUCHE
24	65	45	BOIS DU PARC, MAILLY LE CHATEAU
32	73	45	LE GRAND CHASSAIGNE, IGE
31	73	45	LES COURS ROUGEOT, FLAGY
32	74	45	BOIS DE LA MONTAGNE, ST GENGOUX
22	72	45	BOIS FORET, MASSANGY
31	73	45	BOIS DE LA MONTAGNE, CHAMPAGNY
22	71	45	LES FAYS, GYE SUR SEINE
21	71	45	BOIS DE THOUAN, NEUVILLE SUR SE
22	73	45	BOIS DU VAL DIARD, BELAN SUR OU
22	72	45	FORET DOM. DE VAUXONE, GRANCEY
22	71	45	BOIS DE LA GRANDE RESERVE, MUSS

26	75	45	AU-DESSUS RTE D'ETAULES, MESSIG
24	76	45	PIED DU BOIS DE CHATEAULION, VI
25	75	45	LES GROLLES, SAUSSY
24	75	45	COMBE A LA DRILLE, MOLOY
24	74	45	CLAIRIERE AU PIED DES FALAISES,
27	74	45	COMBE A LA VIEILLE, BOUILLAND
26	75	45	ROCHE CHATEAU, MESSIGNY
25	75	45	COMBE DE L'HERMITAGE, FIXIN
24	75	45	FORET DOM. DE LA BONNIERE, TARS
28	76	45	LE MARSAIN, MELIN
20	62	45	LES VAUX, NAILLY
24	66	45	BOIS DU FOUR, VOUTENAY
24	66	45	BOIS DE L'AIGREMONT, LE VAUDONJ
24	65	45	GRANDE VALLEE, VAL DE MERCY
23	70	45	SOMMET DE L'EBOULIS, CRY SUR AR
19	76	45	BOIS DE BUXIERE, BUXIERES LES F
19	76	45	BOIS GEORGES CHAMP, FRONCLES
19	76	45	VAL MEUNIER, FRONCLES
19	76	45	VAL MEUNIER, FRONCLES
19	76	45	BOIS DE BUXIERES, BUX. LES FRON
23	73	45	COMBE DE L'ETANG MICHET, VANVEY
23	74	45	BOIS DE LA MONNAIE, VOULAINES
23	76	45	COMBE DE CHAMEROY, AUBERIVE
19	78	45	LE CUL DU CERF, ORQUEVAUX
27	75	45	PIED DE LA FALAISE DE LA COMBE,
20	77	45	BOIS DE LA COMBE AUX VAIRONS, C
26	74	45	ROCHECHATEAU, VAL SUZON
21	92	45	LE FLORIMONT, INGERSHEIM
26	71	46	GISSEY-LE-VIEIL BOIS DES GRANDS
26	72	46	BELLENOT-SOUS-POUILLY BOIS DE C
26	72	46	BELLENOT-SOUS-POUILLY MOURON
26	71	46	CHAILLY-SUR-ARMANCON BOIS LE VA
27	71	46	ARCONCEY LES BATES
27	72	46	VANDENESSE-EN-AUXOIS ROMONT
27	72	46	MACONGE BOIS REVEL
27	72	46	CULETRE LA PREE
27	72	46	ANTIGNY-LA-VILLE BOIS DU PETIT
26	75	46	ARNAY-LE-DUC BOIS DU PUY
28	72	46	SAUSSEY BOIS DE SAUSSEY
27	70	46	VOUVRES BOIS NORD DU VILLAGE
26	70	46	THOISY FORET DE THOISY
27	72	46	MEILLY-SUR-ROUVRES BOIS DES BA
27	72	46	LONGECOURT-LES-CULETRE LE BOUL
27	72	46	ESSEY BOIS DE VEVRE
27	70	46	VOUVRES BOIS NORD DU VILLAGE
26	69	46	SAULIEU HAUTE COGNE
22	78	46	SARREY BOIS DES COGNOTS
21	79	46	IS-EN-BASSIGNY BOIS DE L'ABOND
22	78	46	DAMPIERRE BOIS DES BAS
23	79	46	CULMONT LE MARCHAIS
22	79	46	RECOURT BOIS DESSUS
22	79	46	NEUILLY L'EVEQUE BOIS SALICANT
22	78	46	BANNES BOIS DE CHAMPIGNY
22	78	46	BANNES LES BUISSONS
22	80	46	RAVENNEFONTAINES GALANDOT
22	79	46	MONTIGNY-LE-ROI BOIS DES ESSAR
22	79	46	MEUSE BOIS BENOT
22	80	46	DAMMARTIN-SUR-MEUSE BOIS DE MA
22	80	46	MAULAIN BOIS MONSIEUR
22	79	46	MONTIGNY-LE-ROI BOIS DE BUT
22	78	46	SARREY BOIS LANGUIGNY
22	78	46	DAMPIERRE BOIS DES BAS
22	79	46	POISEUL BOIS DU MONT ROND
22	79	46	POISEUL BOIS DU ROI
22	79	46	MEUSE BOIS BENOT
23	80	46	FAYL-BILLOT RESERVE
23	79	46	BUSSIERES LES BELMONT BIS FOUR
23	79	46	RIVIERES-LE-BOIS BOIS DES PERE
23	80	46	FAYL-BILLOT RESERVE
22	81	46	BOURBONNE-LES-BAINS LES GRANDS
22	79	46	CELSOY FORET COMMUNALE
22	80	46	LANEUVELLE BOIS DE BROVET
22	81	46	BOURBONNE-LES-BAINS BOIS DU DA
22	80	46	DAMREMONT BOIS DU TROU AU CHAT
21	82	46	TIGNECOURT BOIS DE POMMEROYE
21	79	46	FRESNOY-EN-BASSIGNY BOIS DE FR
23	79	46	VIOLOT BOIS DES PERES
21	79	46	FRESNOY-EN-BASSIGNY BOIS DE FR
21	81	46	LAMARCHE BOIS DE LA GRANDE MAN
23	79	46	BUSSIERES-LES-BELMONT BOIS GRA
23	79	46	BUSSIERES-LES-BELMONT LE PLEMO
23	80	46	SAVIGNY BOIS TEUREL
22	80	46	LANEUVELLE BOIS DU BROVET
23	79	46	BUSSIERES-LES-BELMONT BOIS GRA
23	80	46	PRESSIGNY LES BRULEUX
23	80	46	POINSON-LES-FAYS BOIS PELLEGRI
21	79	46	FRESNOY-EN-BASSIGNY BOIS DE FRA
23	79	46	VIOLOT BOIS DES PERES

ALORS QUE 1128 RELEVES ETAIENT ANNONCES
SEULEMENT 1062 FIGURENT SUR LA CARTE. POURQUOI ?

Figure 19 (5 ème partie)

Source : MNHN, Paris

```
                 111111111122222222223333333333444444444455555555556666666666777777777788888888889999999999
        123456789012345678901234567890123456789C123456789012345678901234567890123456789012345678901234567890123456789
          .7    .8    .9   1.0    1.1   1.2    1.3   1.4   1.5    1.6   1.7    1.8   1.9    2.0    2.1
      1 +-I-----I-6----I-----I------I-----I------I------I-----I------I-----I------I-----I------I------I----+ 1              6
      2 -      1       1                                                                                  - 2              2
      3 -    1                                                                          2    1           - 3              4
      4 -      1       1                                                                                  - 4              2
      5 -      1                                                                         2  11            - 5              5
      6 -                                                                                3              - 6              3
48.9 G 7 -              7         1                        1                                             - 7 48.9 G       9
      8 1         6            1                                                                         - 8              8
      9 -1      1    3 1 B            4                 1                                        1  2 - 9             38
     10 1       4 1 1                                                   1                              - 10             8
     11 -                                                                                               - 11
48.8 G 12 1              1   +       1                 +   1                     +                      3 12 48.8 G      7
     13 -                1        A                                      1                              - 13            14
     14 -                7                                   13                                        - 14            11
     15 -         1                2  1                        1                          1             - 15             6
     16 -                          B   5                                                  1             - 16            30
     17 -                       A                                                                       - 17            11
48.7 G 18 -                     1   2      1                                                            - 18 48.7 G      4
     19 -                          5                                                                   - 19             5
     20 -                                 2  6                                                          - 20             8
     21 -                            1                          1                                        - 21             2
     22 -                       A        1                                    1                         - 22            12
48.6 G 23 -                    +      2                 +                     +                         - 23 48.6 G      2
     24 -                                 11 1                                   1     1               - 24             5
     25 -                       1      1      2                                2                       - 25             6
     26 -                       1  2                  3    1                                            - 26             7
     27 -                                                   1                   1  A      2              - 27            14
     28 -                                              2          1 1    2                              - 28             6
48.5 G 29 -                                 12   1  5         3      4          1                     - 29 48.5 G     17
     30 -                    1            1                   1            1  1                         - 30             5
     31 -                          3                                2   A   2    B   5                 - 31            49
     32 -         1 2                                                       1                           - 32             4
     33 -1      2                                                                                       - 33             3
48.4 G 34 -                1  +              5  2       +                 1  A   6  *  *  1*  *   2     - 34 48.4 G     30
     35 -                                                                     *                         - 35
     36 -                                                                3    4                         - 36             7
     37 -                    1                   1                   1                                   - 37             3
     38 -                                                         1 A                                   - 38            13
48.3 G 39 -                                  1                  1    1                                 - 39 48.3 G      3
     40 -                                              1                                                - 40             1
     41 -              3                    5                   1                                       - 41             9
     42 1                                   4                 1                                         - 42             6
     43 -                                                   1 1                                         - 43             2
     44 -          2  1                     5  1                                                        - 44             9
48.2 G 45 -             1   +                          +                        +                        - 45 48.2 G      1
     46 -                                       5                                                       - 46             5
     47 -                  3                                                                            - 47             3
     48 -                                       1  1                                                    - 48             2
     49 -                            2 1                                                                - 49             3
48.1 G 50 -                                                                                             - 50 48.1 G
     51 -                1                                                                              - 51             1
     52 1-I-----I------I-----I------I-----I------I------I-----I------I-----I------I-----I------I------I----+ 52             1
          .7    .8    .9   1.0    1.1   1.2    1.3   1.4   1.5    1.6   1.7    1.8   1.9    2.0    2.1
                 111111111122222222223333333333444444444455555555556666666666777777777788888888889999999999
        123456789012345678901234567890123456789C123456789012345678901234567890123456789012345678901234567890123456789
```

COMPTAGE DES STATIONS PAR COLONNES

```
  5  2  0  0  0   0  1  1  8  1     9  6  5  0  3   3 12 10 25  0     3  1  2  0 22   2  3 40  7  2
  5 19  7  1  0  11  1  8  8  3     3  1  1  0  5   0  0  3  2  0     1  3  0  4  0   5  0  1  4  1
  2  1 16  2  2   0  0  5 14  2    12  C  4  4  6   2  0  1 23  0     2  0  8  8  2   1  1 11  1  0
  1  2  0  0  3   0  0  2  0  3
```

LOCALISATION DE 412 RELEVES PHYTOSOCIOLOGIQUES EN REGION MEDITERRANEENNE
RECENSES D' APRES 833 TABLEAUX DE DIFFERENTS AUTEURS
PRESENTS DANS 149 QUADRATS
EFFECTUES D' APRES 8 ARTICLES

ECHELLE : 1/ 432849. EME
HAUTEUR DE LA CARTE REPRESENTEE SUR LE TERRAIN : 95.0 KM ; LARGEUR DE LA CARTE : 110.2 KM.
UN CARACTERE D'IMPRIMANTE CORRESPOND ENVIRON A 1.8 KM EN LATITUDE ET 1.1 KM EN LONGITUDE

SIGNIFICATION DES SYMBOLES

+ + LIMITE DES CARTES I.G.N. AU 1/50.000 EME OU DE LEURS SUBDIVISIONS
*** FRONTIERES ET COTES
UN CHIFFRE OU UNE LETTRE INDIQUE LE NOMBRE DE STATIONS LOCALISEES A L' EMPLACEMENT CORRESPONDANT
UN CHIFFRE DE 1 A 9 : 1 A 9 STATIONS
UNE LETTRE DE A A I : 10 A 99 STATIONS ("A" SIGNIFIE 10 A 19 STA. ; "B", 20 A 29 ; ETC.)

Figure 20 (1 ère partie)

REPARTITION DES STATIONS SUR UNE PETITE REGION

Toutes les cartes présentées, quelle que soit leur échelle, ont une largeur de 100 caractères d'imprimante d'ordinateur. Pour établir cette carte, il suffit d'en fixer le cadre (Lat. 48 à 49 gr ; Long. 0,6 à 2,2 gr). L'échelle est alors calculée, puis les stations sont localisées. Au point 48,8 gr de latitude et 1,0 gr de longitude, se trouve une croix (+) qui indique le coin inférieur droit de la carte de l'I.G.N. de MILLAU au 1/50.000 ème, présentée à la figure suivante.

Source : MNHN, Paris

LISTE DES 412 RELEVES PHYTOSOCIOLOGIQUES PROVENANT DE 633 TABLEAUX

LA	LO	NSEQ	NA	NOM DES STATIONS	LA	LO	NSEQ	NA	NOM DES STATIONS	LA	LO	NSEQ	NA	NOM DES STATIONS	LA	LO	NSEQ	NA	NOM DES STATIONS
1	11	119	14	LA BLAQUIERE, LA	13	28	151	4	LES INFRUTS PRES	25	81	17	2	ST-GENIES-DES-MO	32	74	5	647	LA BLANQUIERE
1	11	222	10	LA BLAQUIERE	13	28	196	21	ENTRE LES RIVES	25	81	20	5	ST-GENIES-DES-MO	33	2	19	4	MONS-LA-TRIVALLE
1	11	233	21	LA BLAQUIERE	13	78	343	4	QUISSAC, RIVE GC	26	25	363	24	LAVALETTE, PRES	33	9	323	6	LE POUJOL, RIVE
1	11	311	3	MILLAU, BORDS DU	14	18	134	29	CAUSSENUEJOULS,	26	28	322	5	LES HEMIES, RIVE	33	9	334	4	PRES DE POUJOL,
1	11	224	12	LA BLAQUIERE	14	18	160	13	LA BASTIDE DES F	26	28	324	7	PRES DE LES HEMI	34	19	104	21	VALLON PRES DE F
1	11	312	4	MILLAU, BORDS DU	14	18	193	18	LE VIALA PRES DE	26	48	351	12	ENTRE ANIANE ET	34	38	315	7	ASPIRAN, BORDS D
2	8	9	659	BROUCUEJOULS	14	18	190	15	LA GOLDANNE PRES	26	48	377	38	ANIANE, RIVE GCH	34	38	317	9	ASPIRAN, BORDS D
2	17	15	12	LA CRESSE, EN FA	14	18	164	17	VIALA SUR CORNUS	26	48	373	34	ENTRE ANIANE ET	34	38	346	7	ASPIRAN, RIVE GC
3	7	8	657	ENTRE RAUJOLES E	14	18	149	2	VIALA SUR CORNUS	26	54	107	24	CLAIRIERE DE LA	34	38	378	40	SUD D'ASPIRAN, R
3	83	337	7	PRES DE ST-CHRIS	14	18	252	1	TERRADOURE, ENTR	27	61	371	32	PIERRETTE ENTRE	34	38	382	1	ASPIRAN, RIVE GA
3	83	340	1	PRES ST-CHRISTOL	14	58	330	14	PRES DE L'AGONES	27	85	53	1	LUNEL-VIEL, CLAI	34	41	344	5	PRES DE BELARGA,
3	89	13	885	LA BAUSSE	14	59	326	9	ST-BAUZILLE-DE-P	27	88	27	16	LUNEL	34	41	350	11	PRES DE BELARGA,
4	9	403	296	DESCENTE VERS CR	14	59	331	15	PRES DE ST-BAUZI	27	88	257	4	PRES DE LUNEL	34	68	6	652	L'ERMITAGE
4	17	407	310	PRES DE SAINT MA	14	59	372	33	ST-BAUZILLE-DE-P	27	88	258	5	LA TARTUYERE PRE	34	71	259	6	MAUPAS PRES DE L
5	9	402	293	MALMONT	15	11	389	362	ENTRE SAINT MAUR	27	88	272	20	PLAINE PRES DE L	34	71	302	16	LATTES
5	84	12	884	FORET DU MAS DE	15	28	410	328	MONT RICOU	27	88	284	34	MAS CARTAGENE	34	71	303	17	LATTES
5	84	11	883	MAS DE BORNE	15	28	411	329	MONT RICOU	27	88	289	2	MAS DESPORTES PR	34	71	365	26	LATTES, RIVE GCH
5	87	10	882	LES GARRIGUES	15	31	409	327	PREMIER VIRAGE V	27	88	292	5	MAS CARTAGENE	34	71	308	22	PRES DE LATTES
5	88	14	886	MONT CAVALA	15	56	342	3	EST DE BRISSAC,	27	88	294	7	LA TARTUYERE PRE	34	71	265	12	MAUPAS PRES DE L
6	84	309	1	LES TAVERNES, BO	15	84	348	9	VIC-LE-FESQ, RIV	27	88	306	20	MAS DESPORTES PR	34	71	274	23	MAUPAS PRES LATT
6	84	335	5	ENTRE ST-CHRISTO	16	28	111	4	SERVIERES, ENTRE	27	88	307	21	MAS DESPORTES PR	34	71	277	26	PRES DE LATTES
6	84	336	6	PRES DE LES TAVE	16	28	175	1	LE CAYLAR, VERS	27	95	366	27	LE CAILAR, RIVE	34	71	282	31	PRES DE LATTES
7	17	127	22	LA CAVALERIE VER	16	28	163	16	SERVIERES PRES D	27	95	368	29	PONT DU VISTRE,	34	71	283	32	MAUPAS PRES DE L
7	17	156	9	LA CAVALERIE	16	28	161	14	ENTRE LE CAYLAR	28	52	54	4	LA BOISSIERE	34	71	288	1	MAUPAS PRES DE L
7	17	132	27	LA CAVALERIE	16	28	157	10	AU NORD DU CAYLA	28	52	64	14	LA BOISSIERE	34	71	290	3	PRES MAS DE GARD
7	17	182	7	LA CAVALERIE PRE	16	28	153	6	LE CAYLAR	28	68	361	22	MONTFERRIER, RIV	34	75	41	32	LA MADELEINE PRE
7	17	144	39	LA CAVALERIE VER	16	28	155	8	SERVIERES PRES D	28	70	359	20	ENTRE MONESTIER	34	75	50	41	PEROLS
7	17	141	36	LA CAVALERIE	16	28	154	7	PRES DE SALVETAT	28	76	69	1	PRES DE VENDARGU	34	75	268	16	CHALET D'ESPOUS
7	17	129	24	LA CAVALERIE	16	28	116	11	LE CAYLAR VERS L	28	76	70	20	PRES DE VENDARGU	34	75	275	24	ENTRE CHALET D'E
7	27	186	11	ROC NANTAIS	16	28	112	6	SERVIERES	29	37	325	8	PRES DE LACOSTE,	34	75	276	25	CHALET D'ESPOUS
7	52	338	9	DU VALLON DU REY	16	28	130	25	LE CAYLAR	29	38	16	1	CEYRAS, PRES DU	34	75	291	4	MAS D'ESTELLE
8	1	393	369	LAUMIERE	16	28	136	31	ENTRE LE CAYLAR	29	38	387	8	PRES DE CEYRAS,	34	54	287	37	GRAND-TRAVERS
8	12	139	34	LAPANOUSE-DE-CER	16	28	146	41	ENTRE LE CAYLAR	29	42	364	25	ENTRE ST-ANDRE D	34	92	46	37	AIGUES-MORTES, B
8	12	142	37	DEVEZE DE LAPANO	16	28	185	10	MAS D'AUSSEL PRE	29	45	329	13	ENTRE GIGNAC ET	34	92	47	38	PLAN D'ARENE, AI
8	12	145	40	DEVEZE DE LAPANO	16	28	204	7	LE CAYLAR	29	45	353	14	PONT DE GIGNAC,	36	68	18	3	VILLENEUVE LES M
8	12	200	3	DEVEZE DE LAPANO	16	28	210	13	ROC DE SERVIERES	29	45	357	18	PRES DE GIGNAC,	36	68	278	27	AU BORD DE L'ETA
8	12	201	4	DEVEZE DE LAPANO	16	28	215	18	LE CAYLAR VERS M	29	45	384	4	ENVIRONS DE GIGN	36	68	298	12	LA MADELEINE
8	12	232	20	DEVEZE DE LAPANO	16	28	241	29	ENTRE LE CAYLAR	29	45	386	7	PRES DE GIGNAC,	36	73	51	42	PALAVAS
8	26	412	331	PRES DU MAS DE L	16	28	214	17	LE CAYLAR VERS L	29	56	80	30	LES CHENES ENTRE	36	73	52	43	PALAVAS, BORD DE
9	2	401	291	LAUMIERE	16	28	208	11	LE CAYLAR	29	56	74	24	MONTARNAUD VERS	36	73	254	1	PRES DU CIMETIER
9	10	392	366	BOIS "COTE 828"	16	28	226	14	LE CAYLAR	29	56	106	23	COLLINE A 2KM DE	36	73	273	21	PALAVAS
9	15	122	17	STE EULALIE-DE-C	16	28	228	16	LE CAYLAR	29	63	35	24	GRABELS	37	23	40	30	FOUZILHON
9	15	138	33	CAUBEL PRES DE S	16	28	188	13	MAS D'AUSSEL PRE	29	63	332	16	AU N DE GRABELS,	37	43	23	10	ST-PONS-DE-MAUCH
9	15	253	2	SIGNAL DE COUGOU	16	28	189	14	SERVIERES PRES D	29	63	369	30	PRES DE GRABELS,	37	64	39	28	MIREVAL
9	17	406	309	AU PIED DE LA FA	16	32	128	23	LE CROS	29	63	370	31	MOULIN DE LA RES	38	61	3	500	LE BOIS NOIR
9	19	109	2	LE ROUQUET, ENTR	16	32	177	3	A L'OUEST DU CRO	29	83	264	11	LANSARGUES	38	63	29	18	VIC-LA-GARDIOLE
9	19	248	36	CANALETTES AU NE	16	32	178	4	LE CROS PRES DU	30	22	216	1	CARLENCAS	38	63	45	36	VIC-LA-GARDIOLE
9	19	247	35	CANALETTES AU NE	16	32	131	26	LE CROS VERS SOR	30	36	333	1	CLERMONT, BORDS	38	63	256	3	VIC-MIREVAL
9	19	194	19	L'HOSPITALET VER	16	32	230	18	LE CROS	30	54	73	23	AU-DESSUS RTE ST	38	63	262	9	VIC-MIREVAL
9	19	147	42	L'HOSPITALET	16	86	42	33	COMBAS, GARD	30	70	31	20	CASTELNAU	38	63	263	10	VIC-MIREVAL
9	19	192	17	LA TERRADOURE EN	17	25	113	8	CAUSSIGNAC AU NO	30	74	71	21	BOIS DE DOSCARES	38	63	281	30	FRES VIC-MIREVAL
9	19	191	16	L'HOSPITALET	17	25	121	16	LES SIEGES VERS	31	31	217	2	MOUREZE	38	63	295	8	VIC-MIREVAL
9	19	179	5	PRES DES CANALET	17	25	123	18	LES RIVES	31	31	218	3	CIRQUE DE MOUREZ	38	63	300	14	VIC-MIREVAL
9	19	174	26	LA BLAQUERERIE	17	25	124	19	ENTRE LES RIVES	31	31	219	4	CIRQUE DE MOUREZ	38	63	301	15	VIC-MIREVAL
9	19	171	23	LA BLAQUERERIE	17	25	137	32	CAUSSIGNAC	31	65	37	26	CAUNELLE PRES DE	38	63	286	36	VIC-MIREVAL
9	19	152	54	L'EST DE L'HOS	17	25	125	20	LES RIVES, PRES	31	65	367	28	PARC DE CAUNEL,	38	63	279	28	VIC, BORD DE L'E
9	19	117	12	A L'OUEST DE L'H	17	25	135	30	CAUSSIGNAC ENTRE	31	69	22	8	MONTPELLIER, HOP	38	63	269	17	VIC-MIREVAL
9	19	115	10	L'HOSPITALET VER	17	25	239	27	CAUSSIGNAC ENTRE	31	69	33	22	CELLENEUVE	39	40	341	2	MONTAGNAC, RIVE
9	19	140	35	VERS LA BLAQUERE	17	25	240	28	CAUSSIGNAC ENTRE	31	69	36	25	MONTPELLIER, RUE	39	59	4	501	MAS RAMBAULT
9	19	114	9	L'HOSPITALET VER	17	25	126	21	CAUSSIGNAC ENTRE	31	69	44	35	MONTPELLIER, PRE	39	64	7	653	LES ARESQUIES
9	19	209	12	CAUBEL ENTRE L'H	17	25	206	9	ROC PEZADE	31	69	34	23	MONTPELLIER, RTE	40	51	2	499	MAS CAMBELLIES
9	19	236	24	LA BLAQUERERIE	18	23	399	287	PAS DE LA LIVRE	31	69	32	21	CELLENEUVE	41	16	310	2	MURVIEL, BORDS D
9	19	238	26	L'HOSPITALET	18	27	195	20	PINEDE DE ST FEL	31	69	30	19	MONTPELLIER, GAR	41	16	313	5	MURVIEL, BORDS D
9	19	244	32	EGALIERES	18	27	231	19	PINEDE DE ST FEL	31	69	28	17	MONTPELLIER, RUE	41	16	314	6	MURVIEL, BORDS D
9	19	243	31	A L'EST DE L'HOS	18	34	398	286	LA PRADE	31	69	26	14	MONTPELLIER, RUE	41	33	84	1	A L'OUEST AU-DES
9	19	242	30	A L'EST DE L'HOS	19	29	172	24	PAS DE L'ESCALET	31	69	78	23	LA MEJANELLE PRE	41	33	85	2	A L'OUEST AU-DES
9	19	235	23	LA ROUQUE PRES D	19	29	205	8	PAS DE L'ESCALET	31	69	352	13	PONT JUVENAL, MO	41	33	86	3	ENTRE TOURBES ET
9	19	234	22	EGALIERES	19	29	207	10	PAS DE L'ESCALET	31	69	379	1	CHATEAU DE BIONN	41	33	95	12	MONTREDON PRES D
9	19	133	29	L'HOSPITALET VER	19	29	223	11	L'ESCALETTE	31	69	380	2	CHATEAU DE BIONN	41	33	96	13	MONTREDON PRES D
9	32	176	2	PRES DE LA GARE	19	29	225	13	PAS DE L'ESCALET	31	69	381	3	CHATEAU DE BIONN	41	60	267	15	FRONTIGNAN
9	32	183	8	AU-DESSUS DE LA	20	36	250	1	LA ROQUE, ST PIE	31	74	55	5	BAS-FONDS ENTRE	42	1	108	25	DONNADIEU, 4KM A
9	32	203	6	LES ROUQUETS PRE	20	36	251	2	LA ROQUE, ST PIE	31	74	57	7	BANQUIERE, CLAIR	42	32	99	16	VALROS AU SUD DE
9	32	202	5	AU-DESSUS DE LA	20	39	148	1	MAS CHABAUD PRES	31	79	56	6	BOIS DE LAMOURE	42	32	100	17	COTEAU DE VALROS
9	49	339	10	BORDS DE L'ARRE,	20	39	211	14	PRES LA TRIVALLE	31	79	58	8	BOIS DE LAMOURE	42	32	101	18	COTEAU DE VALROS
9	95	356	17	SUD DE MOUSSAC,	20	39	229	17	LA TRIVALLE PRES	31	79	59	9	BOIS DE LAMOURE	42	32	105	22	VALROSE A L'EST
9	98	358	19	OUEST DE ST-CHAP	20	39	212	15	LA TRIVALLE VERS	31	79	60	10	BOIS DE LAMOURE	42	49	43	34	MAS FARLET, PRES
9	98	375	36	PRES DE ST-CHAPT	20	39	213	16	ENTRE LA VACQUER	31	79	61	11	BANQUIERE, CLAIR	43	54	1	498	MONT SAINT CLAIR
10	1	404	306	A L'APLOMB DE SA	20	39	220	8	FERME TRIVALLE P	31	79	72	22	BOIS DE LAMOURE	43	56	48	39	SETE
10	9	110	3	VIALA-DU-PAS-DE-	21	33	198	1	FORET DU LARCHO,	31	79	65	15	BOIS DE LAMOURE	44	13	374	35	EST DE CAZOULS-L
10	9	150	3	PAS-DE-JAUX, NOR	21	62	79	29	COURTES PRES DE	31	79	67	17	BOIS DE LAMOURE	44	13	376	37	CAZOULS-LES-BAIN
10	9	199	2	VIALA-DU-PAS-DE-	22	25	162	15	COL DE PERTHUS,	31	79	68	18	BOIS DE LAMOURE	44	17	345	6	PRES DE LIGNAN,
10	9	134	9	VIALA DU PAS-DE-	22	25	221	9	SOULAGES AU-DESS	31	79	66	16	BOIS DE LAMOURE	44	32	88	5	LA ROQUE PRES DE
10	11	405	307	REBOISEMENT, SUR	22	25	165	18	PLATEAU DE L'ESC	31	79	63	13	BANQUIERE, CLAIR	44	32	98	15	LA ROQUE
10	13	383	350	ENTRE BEDASSOS E	22	25	166	19	PLATEAU DE L'ESC	31	79	75	25	LA BANQUIERE	44	32	102	19	LA ROQUE
10	68	362	23	ST-HIPPOLYTE-DU-	22	25	167	20	PLATEAU DE L'ESC	31	79	83	33	BOIS DE LAMOURE	44	32	92	9	GARRIGUE AUTOUR
12	1	400	289	SAINT ETIENNE DE	22	25	168	21	PLATEAU DE L'ESC	31	79	81	31	BOIS DE LAMOURE	44	32	97	14	LA ROQUE
12	18	391	365	VERS LE FIGAIROL	22	25	169	22	PLATEAU DE L'ESC	31	79	77	27	BOIS DU LIMOUSIN	44	36	349	10	ST-THIBERY, RIVE
12	31	395	383	BOIS DE SALBOUI.	22	25	170	22	PLATEAU DE L'ESC	31	79	76	26	LA BANQUIERE	45	17	347	8	PRES DE MARAUSSA
12	54	394	382	BOIS DE MONT MAL	22	25	173	25	PLATEAU DE L'ESC	31	79	62	12	BANQUIERE, CLAIR	46	36	90	7	FORET DE COUSSER
12	100	319	2	DIONS, RIVE GAUC	22	25	197	22	PLATEAU DE L'ESC	31	79	266	13	MAUGUIO	46	36	93	10	COUSSERGUES
12	100	354	15	PRES DE DIONS, R	22	36	237	25	MAS SE CHABAUD A	31	79	270	18	CABANES DES POIN	46	36	94	11	COUSSERGUES
12	100	355	16	RUSSAN, RIVE GCH	22	84	24	11	BOISSOIRON	31	79	271	19	CHALET D'ESPOUS	46	36	103	20	COTEAU ENTRE LA
13	18	390	354	HETRAIE DE CORNU	23	29	35	27	LODEVE	31	79	290	29	SAINT-MARCEL-NEU	46	36	385	5	PRES DE BESSAN A
13	28	118	13	LA PEZADE, GAUCH	23	29	320	3	LODEVE, RIVE GCH	31	79	285	35	CHALET D'ESPOUS	47	21	91	8	LA BAUME PRES BE
13	28	120	15	LA PEZADE	24	33	397	230	LES BARAQUES DU	31	79	293	6	CHALET D'ESPOUS	47	21	360	21	BEZIERS, RIVE GC
13	28	249	37	LA PEZADE	24	39	396	279	MONT HAUT	31	83	255	2	CANDILLARGUES	47	21	333	3	BORD DE L'ORB PR
13	28	131	6	LA COUVERTOIRADE	24	41	408	325	BERGERIE POUJOLE	31	83	260	7	CANDILLARGUES	48	36	89	6	GARRIGUE DE VIAS
13	28	245	33	LA PEZADE	24	85	82	32	VERARGUES, CLAIR	31	83	261	8	CANDILLARGUES	48	39	305	19	AGDE
13	28	246	34	LA PEZADE	24	91	25	12	GRAND GALLARGUES	31	83	296	9	MARAIS DE CANDIL	49	30	297	10	ROQUEHAUTE
13	28	180	6	LA COUVERTOIRADE	25	26	321	4	PRES DE L'OLMET,	31	83	299	13	CANDILLARGUES	49	30	304	18	ROQUEHAUTE
13	28	159	12	LA PEZADE	25	33	318	1	ST-FRECHOUX, RIV	32	11	328	11	LAMALOU-LES-BAIN	49	32	87	4	ROQUEHAUTE
13	28	158	11	LA PEZADE VERS L	25	40	187	12	COL AU-DESSUS D'	32	13	316	8	HEREPIAN, BORDS	51	18	21	6	LESPIGNAN
13	28	143	38	ENTRE LA COUVERT	25	40	227	15	COL DU BOUT DE L	32	13	327	10	HEREPIAN, RIVE G	52	1	49	40	ST-MARCEL VIEUX

Figure 20 (2 ème partie)

Source : MNHN, Paris

NOM DE LA CARTE DE L' I. G. N. AU 1/50.000 : MILLAU NUMERO 25-41



COMPTAGE DES STATIONS PAR COLONNES

5	2	0	0	0	0	1	1	8	1	9	6	6	0	3	3	12	12	25	0	3	1	2	1	22	2	3	40	7	2
5	19	7	1	0	11	1	8	8	4	3	1	1	0	6	0	1	3	6	1	1	3	1	4	0	5	7	1	4	1
8	2	16	2	2	0	0	6	14	2	15	0	4	4	6	2	0	10	23	1	2	0	9	8	2	1	1	35	1	0
1	2	0	0	3	0	0	2	0	3																				

ECHELLE : 1/ 113040. EME
HAUTEUR DE LA CARTE REPRESENTEE SUR LE TERRAIN : 20.0 KM ; LARGEUR DE LA CARTE : 28.8 KM.
UN CARACTERE D'IMPRIMANTE CORRESPOND ENVIRON A .5 KM EN LATITUDE ET .3 KM EN LONGITUDE

SIGNIFICATION DES SYMBOLES

+ + LIMITE DES CARTES I.G.N. AU 1/50.000 EME OU DE LEURS SUBDIVISIONS
*** FRONTIERES ET COTES
UN CHIFFRE OU UNE LETTRE INDIQUE LE NOMBRE DE STATIONS LOCALISEES A L' EMPLACEMENT CORRESPONDANT
UN CHIFFRE DE 1 A 9 : 1 A 9 STATIONS
UNE LETTRE DE A A I : 10 A 99 STATIONS ("A" SIGNIFIE 10 A 19 STA. ; "B", 20 A 29 ; ETC.)

LISTE DES 65 RELEVES PHYTOSOCIOLOGIQUES PROVENANT DE 833 TABLEAUX

LA	LO	NSEQ	NA	NOM DES STATIONS	LA	LO	NSEQ	NA	NOM DES STATIONS	LA	LO	NSEQ	NA	NOM DES STATIONS	LA	LO	NSEQ	NA	NOM DES STATIONS
2	57	119	14	LA BLAQUIERE, LA	22	78	129	24	LA CAVALERIE	30	88	248	36	CANALETTES AU NE	30	88	179	5	PRES DES CANALET
2	57	222	10	LA BLAQUIERE	22	78	132	27	LA CAVALERIE	30	88	244	32	EGALIERES	30	88	174	26	LA BLAQUERERIE
2	57	224	12	LA BLAQUIERE	25	61	139	34	LAPANOUSE-DE-CER	30	88	242	30	A L'EST DE L'HOS	30	88	140	35	VERS LA BLAQUERE
2	57	233	21	LA BLAQUIERE	25	61	145	40	DEVEZE DE LAPANO	30	88	236	24	LA BLAQUERERIE	30	88	133	28	L'HOSPITALET VER
2	57	312	4	MILLAU, BORDS DU	25	61	142	37	DEVEZE DE LAPANO	30	88	239	26	L'HOSPITALET	31	53	392	366	BOIS "COTE 828"
2	57	311	3	MILLAU, BORDS DU	25	61	200	3	DEVEZE DE LAPANO	30	88	235	23	LA ROUQUE PRES D	31	78	406	309	AU PIED DE LA FA
2	78	15	12	LA CRESSE, EN FA	25	61	232	20	DEVEZE DE LAPANO	30	88	192	17	LA TERRADOURE EN	33	62	388	360	ENTRE BEDASSOS E
3	45	9	659	BROUCUEJOULS	25	61	201	4	DEVEZE DE LAPANO	30	88	209	12	CAUBEL ENTRE L'H	34	18	404	306	A L'APLOMB DE SA
6	40	8	657	ENTRE RAUJOLES E	27	18	393	369	LAUMIERE	30	88	194	19	L'HOSPITALET VER	34	49	110	3	VIALA-DU-PAS-DE-
8	50	403	296	DESCENTE VERS CR	27	24	401	29	LAUMIERE	30	88	191	16	L'HOSPITALET	34	49	199	2	VIALA-DU-PAS-DE-
10	80	407	310	PRES DE SAINT MA	28	71	122	17	STE EULALIE-DE-C	30	88	117	12	A L'OUEST DE L'H	34	49	184	9	VIALA DU PAS-DE-
12	47	402	293	MALMONT	28	71	253	2	SIGNAL DE COUGOU	30	88	114	9	L'HOSPITALET VER	34	49	150	3	PAS-DE-JAUX, NOR
22	78	127	22	LA CAVALERIE VER	28	71	138	33	CAUBEL PRES DE S	30	88	115	10	L'HOSPITALET VER	34	57	405	307	REBOISEMENT, SUR
22	78	144	39	LA CAVALERIE VER	30	88	109	2	LE ROUQUET, ENTR	30	88	147	42	L'HOSPITALET	40	13	400	289	SAINT ETIENNE DE
22	78	156	9	LA CAVALERIE	30	88	243	31	A L'EST DE L'HOS	30	88	152	5	A L'EST DE L'HOS	42	83	391	365	VERS LE FIGAIROL
22	78	182	7	LA CAVALERIE PRE	30	88	247	35	CANALETTES AU NE	30	88	171	23	LA BLAQUERERIE	@@@@@@		@@@@@@@@@@@@@@@@@@@@@@@@		
22	78	141	36	LA CAVALERIE															

Figure 21

REPARTITION DES STATIONS SUR UNE COUPURE DE L'I.G.N.
au 1/50.000 ème

L'éclatement des stations à cette échelle permet de contrôler les noms des stations, par rapport à ceux de la coupure IGN correspondante. C'est pour cela que les noms des stations sont rangés par ordre croissant de latitude et de longitude. Mais, vu la précision du recueil des coordonnées (précision 2 ou 3, le plus souvent), aucune des stations regroupées en un point sur la figure 20 ne se trouvent séparées sur celle-là. Exemple, sur la figure 20, au point 9 x 19 se trouvent "B" stations ; au point 30 x 88 qui lui correspond sur cette carte, il y a encore "B" stations. D'une échelle à l'autre, elles n'ont pas été séparées.

Source : MNHN, Paris

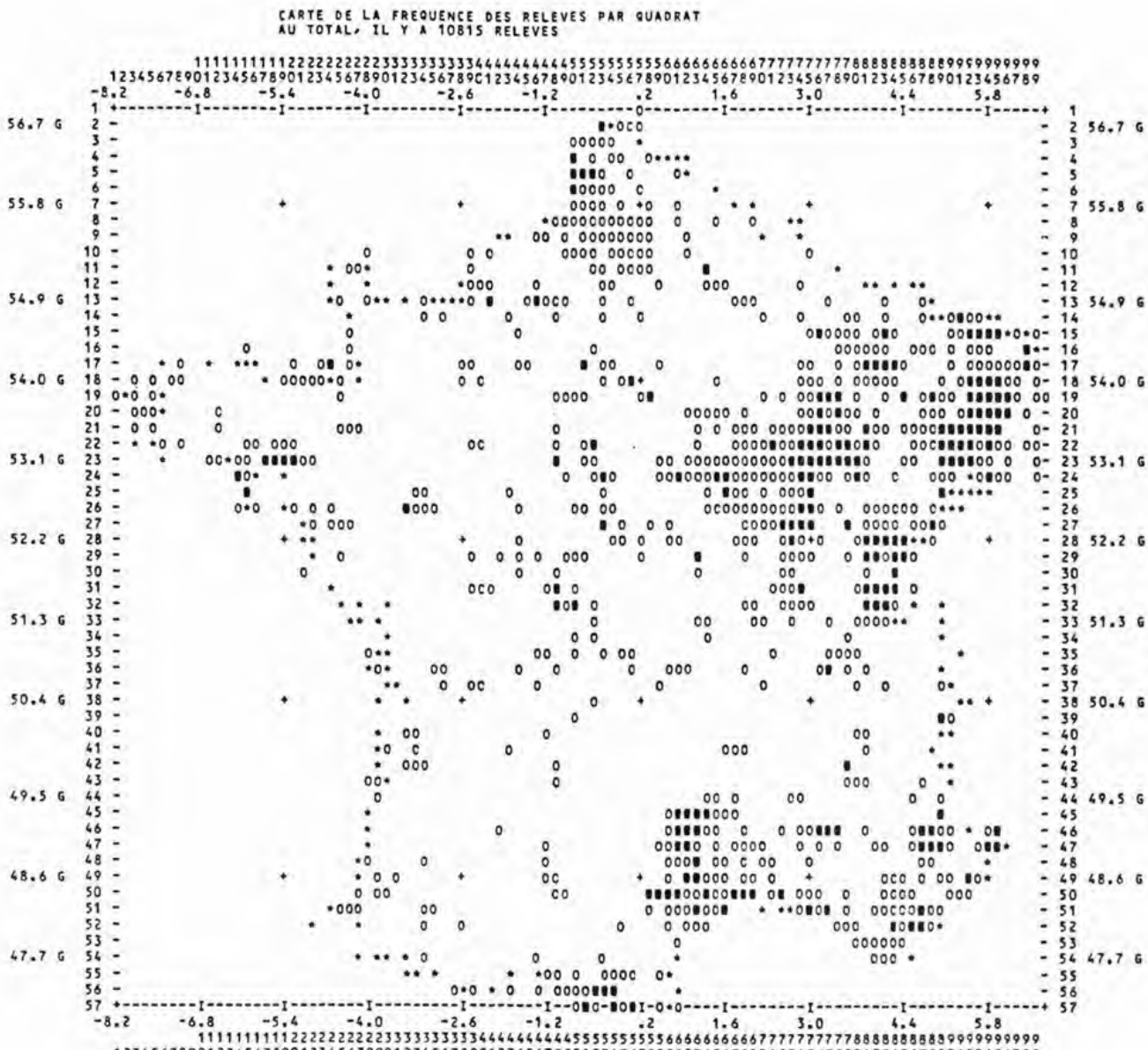

Figure 22

FREQUENCE DES RELEVES DANS LES QUADRATS

Un quadrat de 10,2 km de large, sur 17 km de hauteur, contient jusqu'à 361 relevés. Nous ne disposons pas d'observations dans les zones laissées en blanc. Actuellement, les documents concernant plus de 50.000 relevés sont rassemblés : parmi ceux-ci, 20.000 sont codés en plus de ceux figurant sur cette carte. Il est toutefois prévisible que, sur toute la France, plus de 100.000 relevés figurent dans la littérature, ce qui est loin d'être exagéré, car cela représente, en moyenne, 1.000 relevés par département.

Source : MNHN, Paris

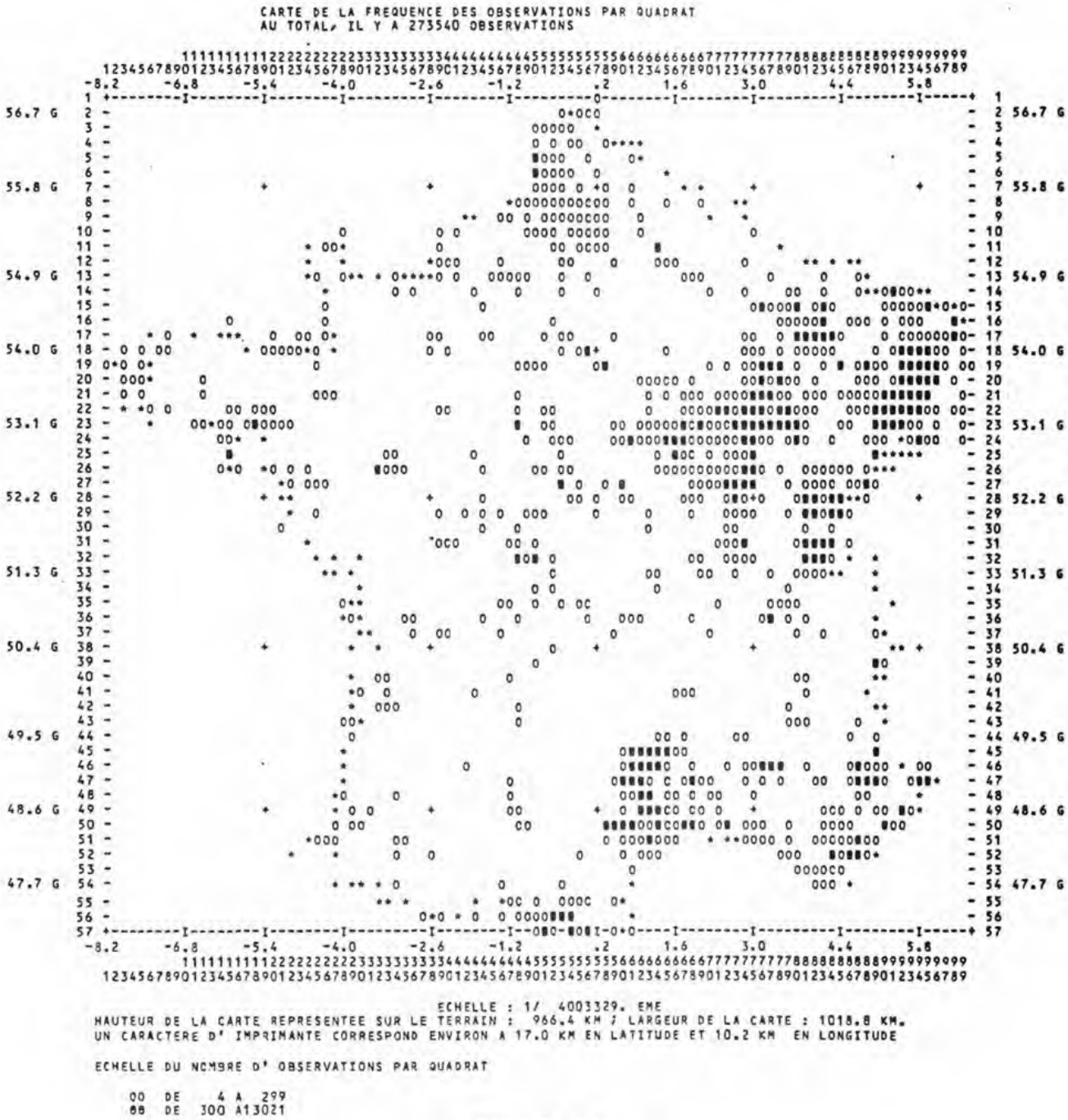

Figure 23

FREQUENCE DES OBSERVATIONS DANS LES QUADRATS

Une observation est une plante dans un relevé. Si dans un quadrat une même plante est observée dans 100 relevés, elle comptera pour 100 observations.

Source : MNHN, Paris

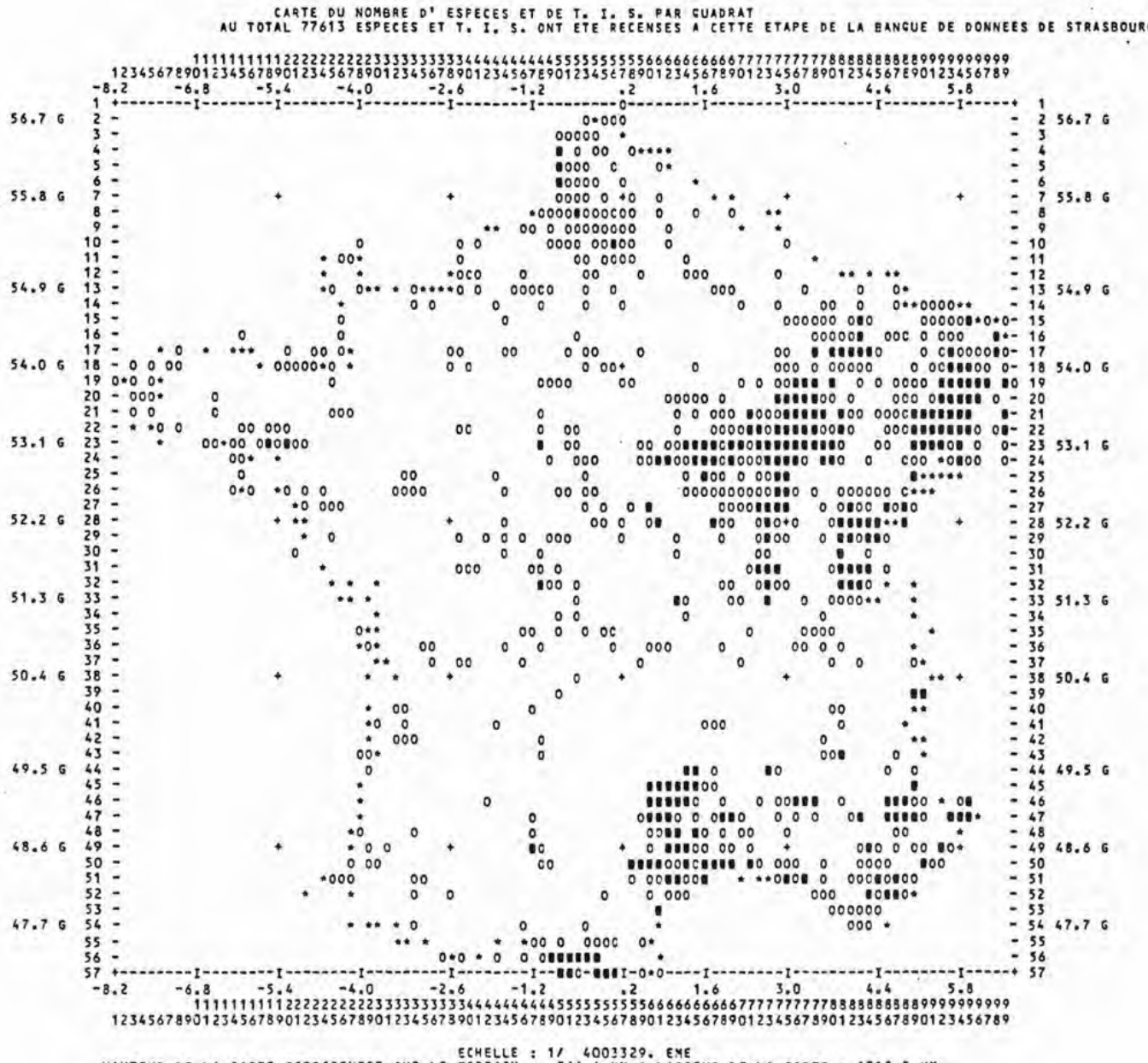

Figure 24

FREQUENCE DES ESPECES DANS UN QUADRAT

Si une même espèce est observée dans 100 relevés d'un même quadrat, elle comptera pour 1. Lorsque l'échantillonnage géographique aura été amélioré, la fréquence maximale pourrait être située aux contacts des différents domaines floristiques (frontières des domaines méditerranéens et de l'Europe tempérée, ou des domaines méditerranéens et montagnards).

Source : MNHN, Paris



Figure 25

RICHESSE FLORISTIQUE MOYENNE DES RELEVES PAR QUADRAT

Les figurés noirs correspondent aux quadrats où les relevés contiennent au moins 40 plantes en moyenne. L'évolution de la phytosociologie tend à réduire la surface des relevés et donc à diminuer le nombre de plantes par relevé. Cette carte montre peut-être surtout les points inventoriés avant cette évolution.

Figures 26 à 62 : p. 107 à 143

CARTES DES ESPECES (Voir détail p. 27)

Source : MNHN, Paris

CARTE POINTEE DE LA REPARTITION DE CRATAEGUS MONOGYNA JACQ. , REALISEE A PARTIR D' OBSERVATIONS PHYTOSOCIOLOGIQUES
LA PLANTE A ETE OBSERVEE DANS 551 QUADRATS. NOMBRE CUMULE DE QUADRATS19808. PLANTE NUMERO 5243 CARTE NUMERO 1897

ECHELLE DES ABONDANCES-DOMINANCES : 00 = +,1 ; 00 = 2,3 ; 00 = 4,5.

CARTE POINTEE DE LA REPARTITION DE CRATAEGUS OXYACANTHA L. , REALISEE A PARTIR D' OBSERVATIONS PHYTOSOCIOLOGIQUES
LA PLANTE A ETE OBSERVEE DANS 248 QUADRATS. NOMBRE CUMULE DE QUADRATS20056. PLANTE NUMERO 5251 CARTE NUMERO 1888

ECHELLE DES ABONDANCES-DOMINANCES : 00 = +,1 ; 00 = 2,3 ; 00 = 4,5.

Source : MNHN, Paris

CARTE POINTEE DE LA REPARTITION DE ERICA CINEREA L. , REALISEE A PARTIR D' OBSERVATIONS PHYTOSOCIOLOGIQUES
LA PLANTE A ETE OBSERVEE DANS 92 QUADRATS. NOMBRE CUMULE DE QUADRATS20641. PLANTE NUMERO 2720 CARTE NUMERO 981

ECHELLE DES ABONDANCES-DOMINANCES : 00 = +,1 ; ■■ = 2,3 ; ■■ = 4,5.

CARTE POINTEE DE LA REPARTITION DE ERICA SCOPARIA L. , REALISEE A PARTIR D' OBSERVATIONS PHYTOSOCIOLOGIQUES
LA PLANTE A ETE OBSERVEE DANS 67 QUADRATS. NOMBRE CUMULE DE QUADRATS20714. PLANTE NUMERO 2724 CARTE NUMERO 983

ECHELLE DES ABONDANCES-DOMINANCES : 00 = +,1 ; ■■ = 2,3 ; ■■ = 4,5.

Source : MNHN, Paris

CARTE POINTEE DE LA REPARTITION DE QUERCUS ILEX L. , REALISEE A PARTIR D' OBSERVATIONS PHYTOSOCIOLOGIQUES
LA PLANTE A ETE OBSERVEE DANS 94 QUADRATS. NOMBRE CUMULE DE QUADRATS22938. PLANTE NUMERO 2847 CARTE NUMERO 1035

ECHELLE DES ABONDANCES-DOMINANCES : 00 = +,1 ; ⊞ = 2,3 ; ■ = 4,5.

CARTE POINTEE DE LA REPARTITION DE QUERCUS COCCIFERA L. , REALISEE A PARTIR D' OBSERVATIONS PHYTOSOCIOLOGIQUES
LA PLANTE A ETE OBSERVEE DANS 35 QUADRATS. NOMBRE CUMULE DE QUADRATS22844. PLANTE NUMERO 2845 CARTE NUMERO 1034

ECHELLE DES ABONDANCES-DOMINANCES : 00 = +,1 ; ⊞ = 2,3 ; ■ = 4,5.

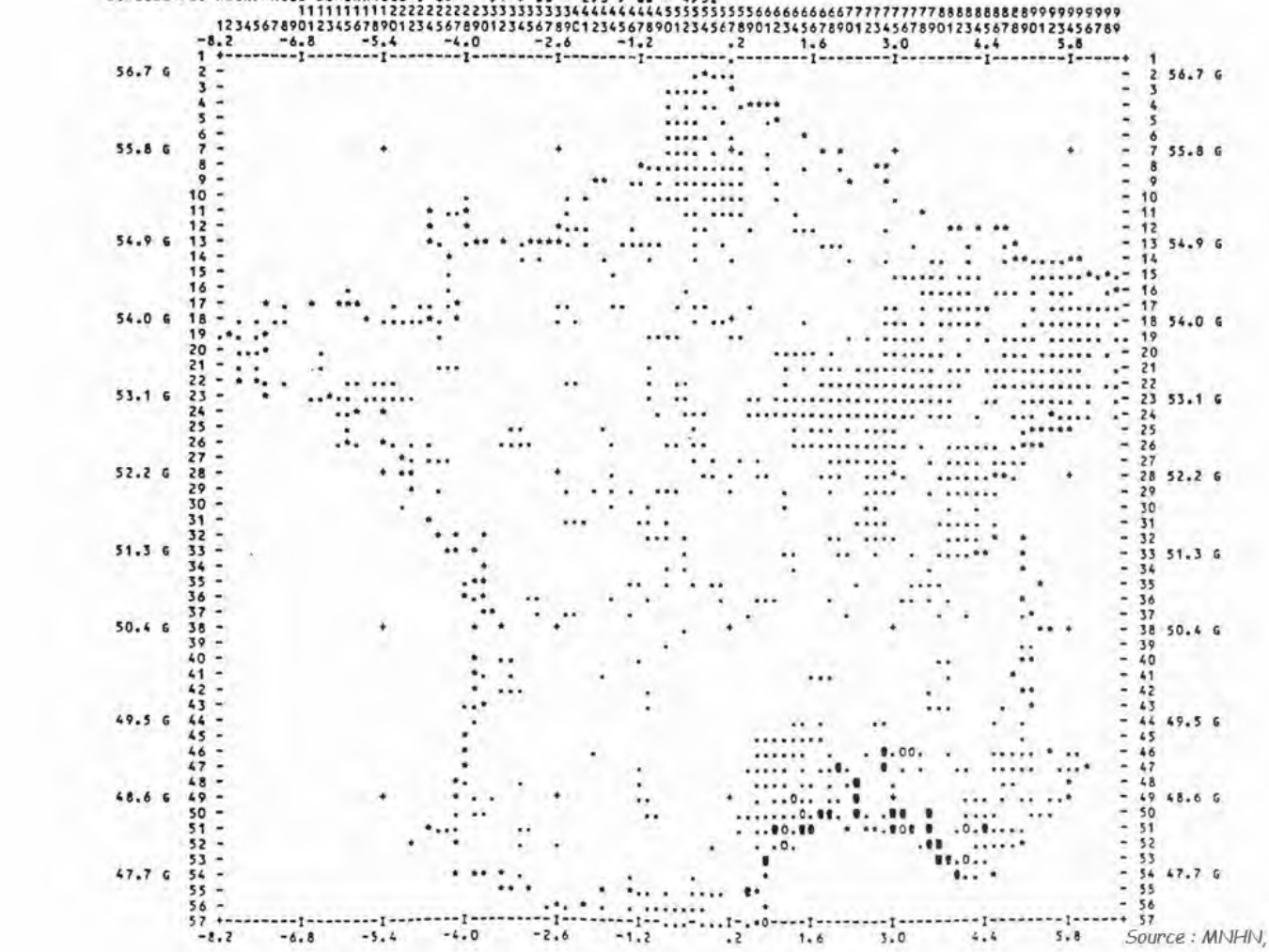

Source : MNHN, Paris

CARTE POINTEE DE LA REPARTITION DE QUERCUS SUBER L. , REALISEE A PARTIR D' OBSERVATIONS PHYTOSOCIOLOGIQUES
LA PLANTE A ETE OBSERVEE DANS 20 QUADRATS. NOMBRE CUMULE DE QUADRATS23953. PLANTE NUMERO 2857 CARTE NUMERO 1041

ECHELLE DES ABONDANCES-DOMINANCES : 00 = +,1 ; ▪▪ = 2,3 ; ■■ = 4,5.

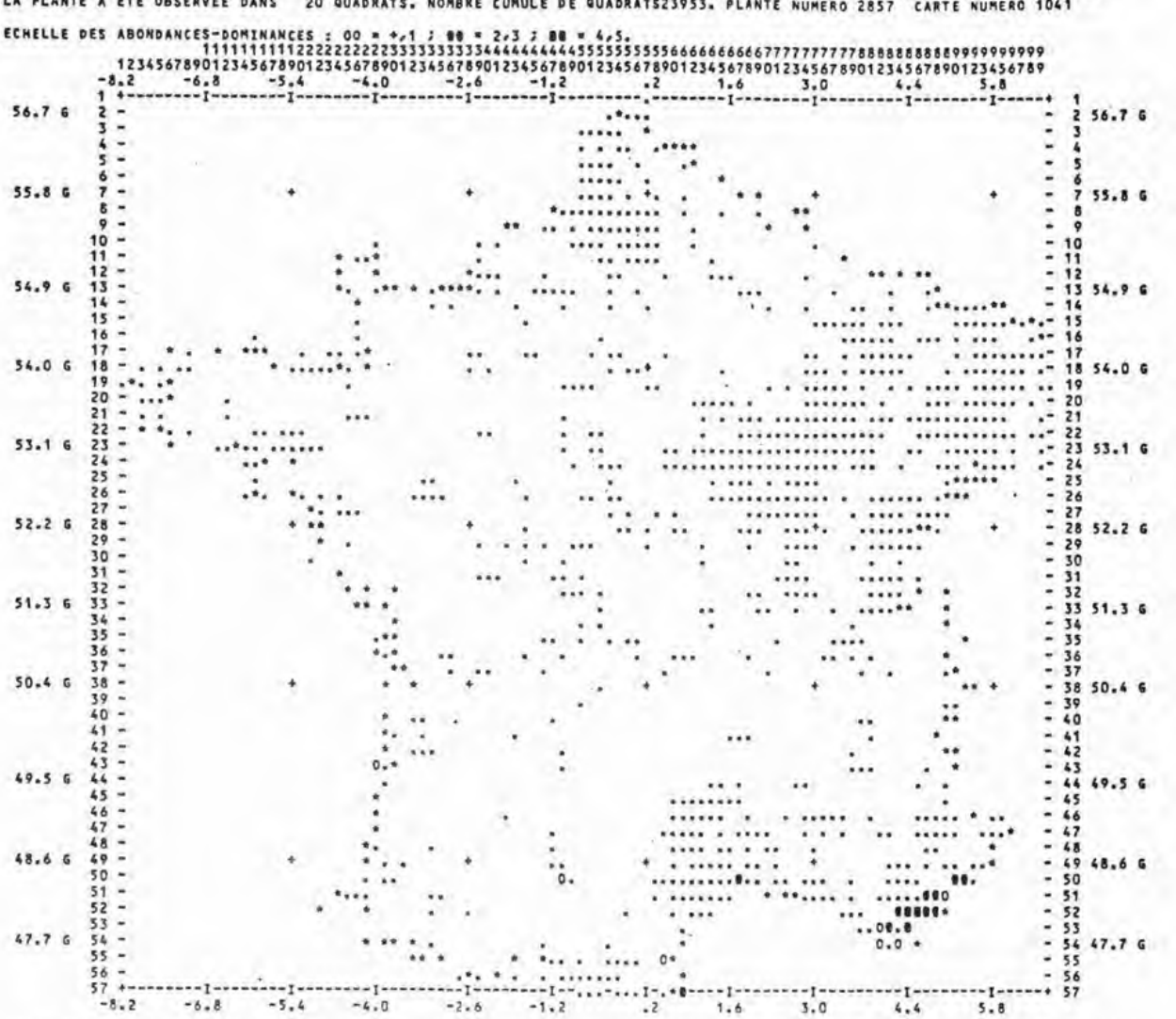

CARTE POINTEE DE LA REPARTITION DE QUERCUS TOZA BOSC. , REALISEE A PARTIR D' OBSERVATIONS PHYTOSOCIOLOGIQUES
LA PLANTE A ETE OBSERVEE DANS 17 QUADRATS. NOMBRE CUMULE DE QUADRATS23970. PLANTE NUMERO 2860 CARTE NUMERO 1042

ECHELLE DES ABONDANCES-DOMINANCES : 00 = +,1 ; ▪▪ = 2,3 ; ■■ = 4,5.

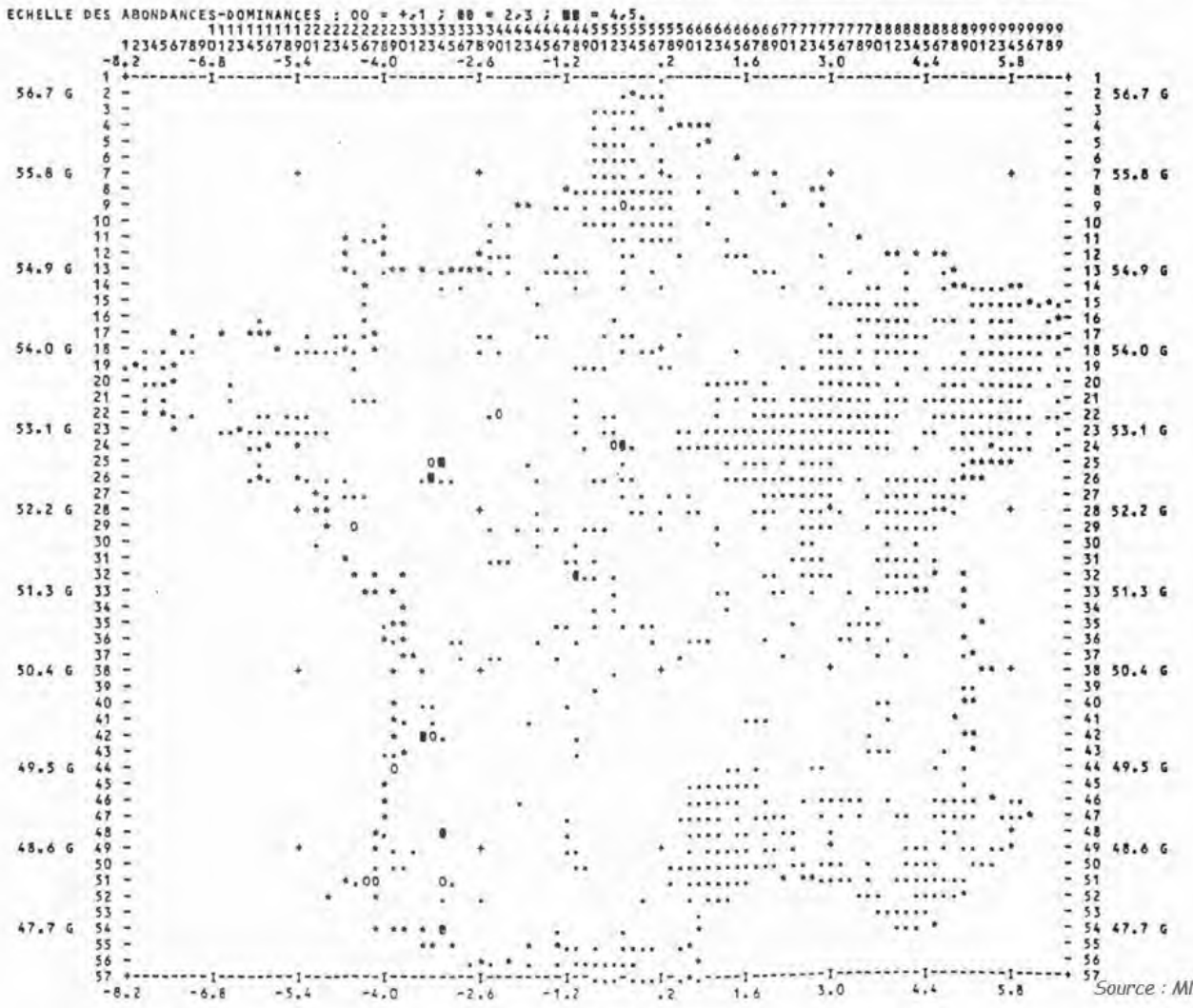

Source : MNHN, Paris

CARTE POINTEE DE LA REPARTITION DE QUERCUS PEDUNCULATA EHRH. , REALISEE A PARTIR D' OBSERVATIONS PHYTOSOCIOLOGIQUES
LA PLANTE A ETE OBSERVEE DANS 388 QUADRATS. NOMBRE CUMULE DE QUADRATS23558. PLANTE NUMERO 2850 CARTE NUMERO 1038

ECHELLE DES ABONDANCES-DOMINANCES : OO = +,1 ; @@ = 2,3 ; ■■ = 4,5.

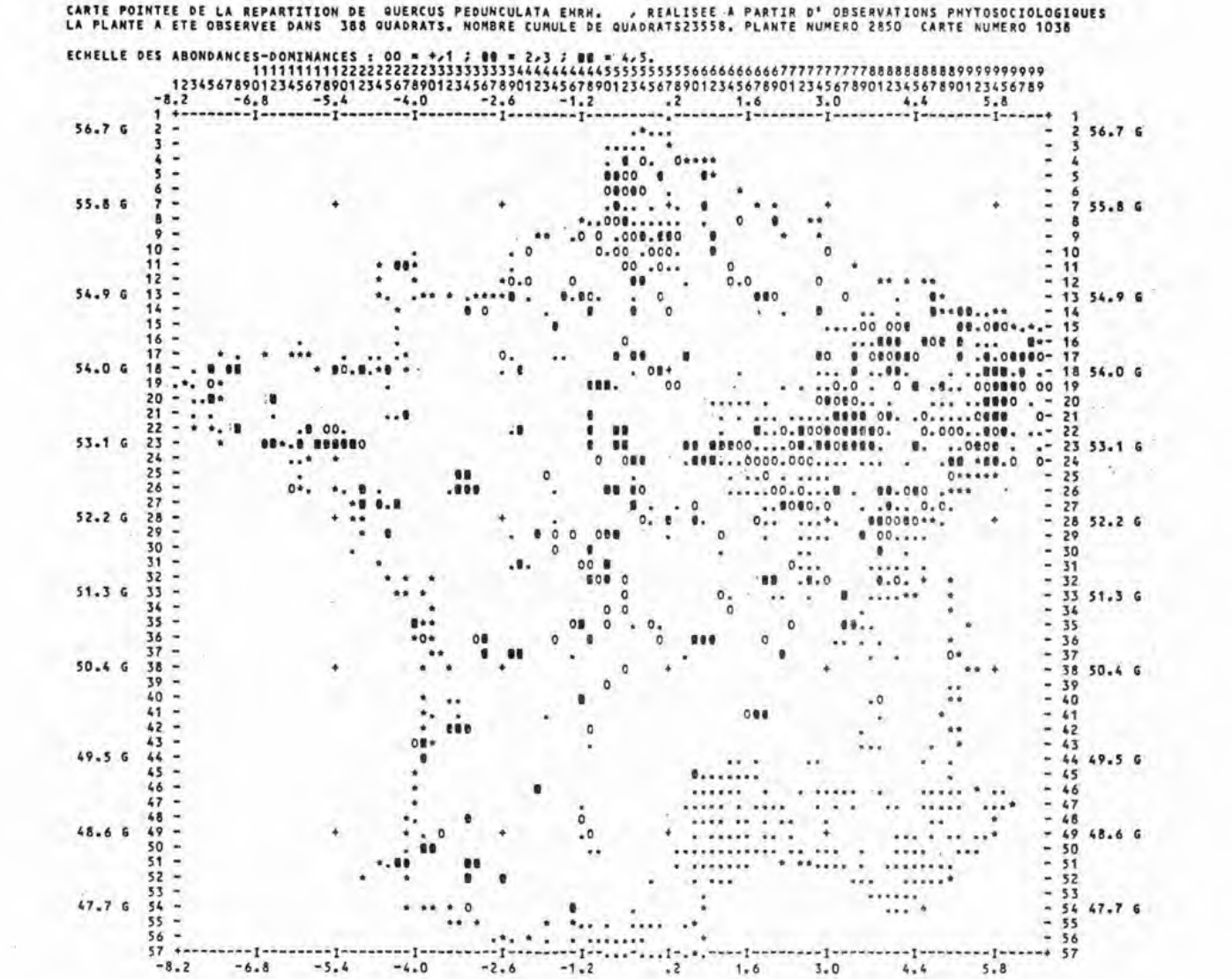

CARTE POINTEE DE LA REPARTITION DE QUERCUS SESSILIFLORA SALISB., REALISEE A PARTIR D' OBSERVATIONS PHYTOSOCIOLOGIQUES
LA PLANTE A ETE OBSERVEE DANS 372 QUADRATS. NOMBRE CUMULE DE QUADRATS23933. PLANTE NUMERO 2856 CARTE NUMERO 1040

ECHELLE DES ABONDANCES-DOMINANCES : OO = +,1 ; @@ = 2,3 ; ■■ = 4,5.

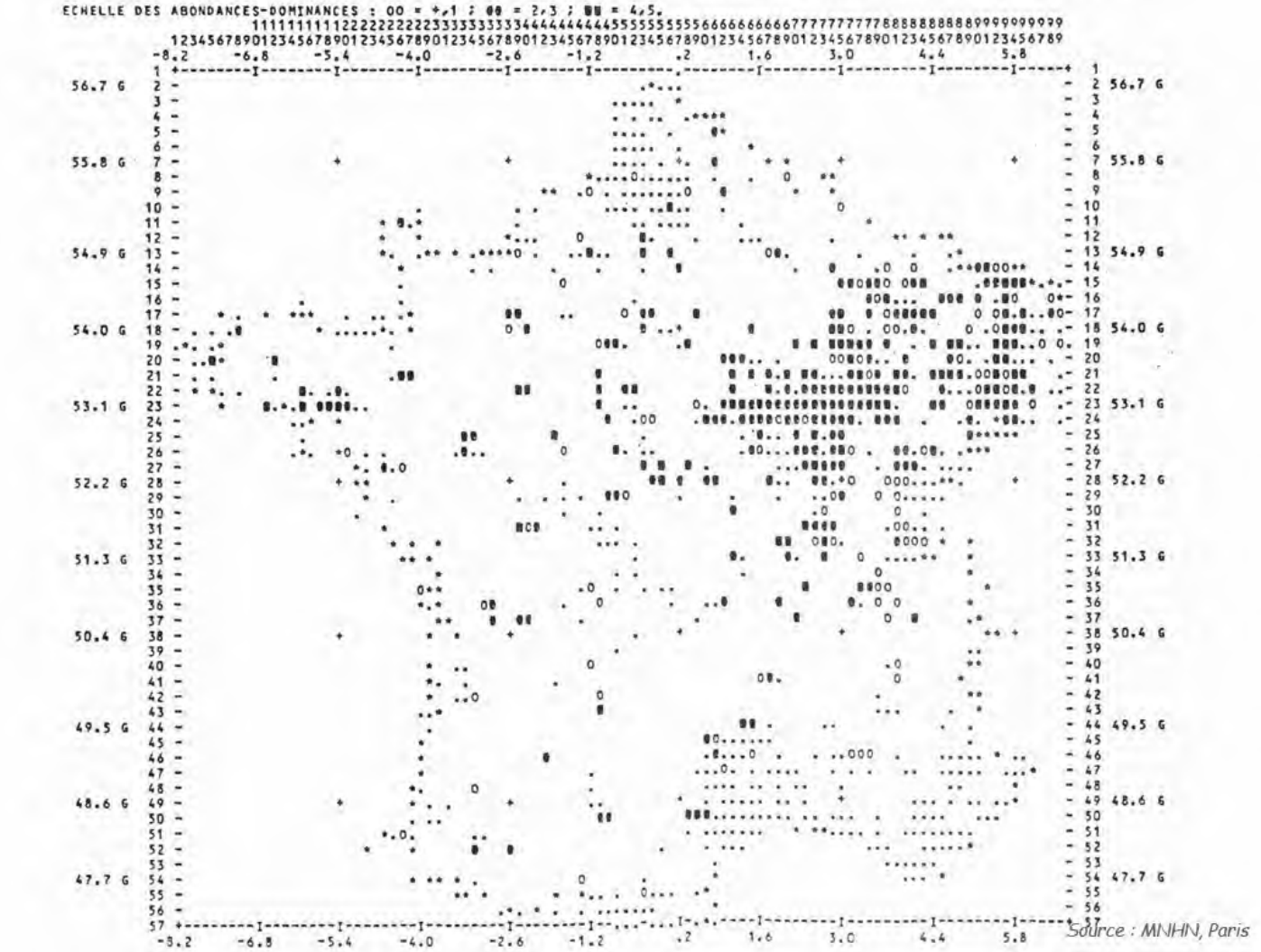

Source : MNHN, Paris

CARTE POINTEE DE LA REPARTITION DE FAGUS SILVATICA L. , REALISEE A PARTIR D' OBSERVATIONS PHYTOSOCIOLOGIQUES
LA PLANTE A ETE OBSERVEE DANS 409 QUADRATS. NOMBRE CUMULE DE QUADRATS22809. PLANTE NUMERO 2840 CARTE NUMERO 1032

ECHELLE DES ABONDANCES-DOMINANCES : 00 = +,1 ; 00 = 2,3 ; 00 = 4,5.

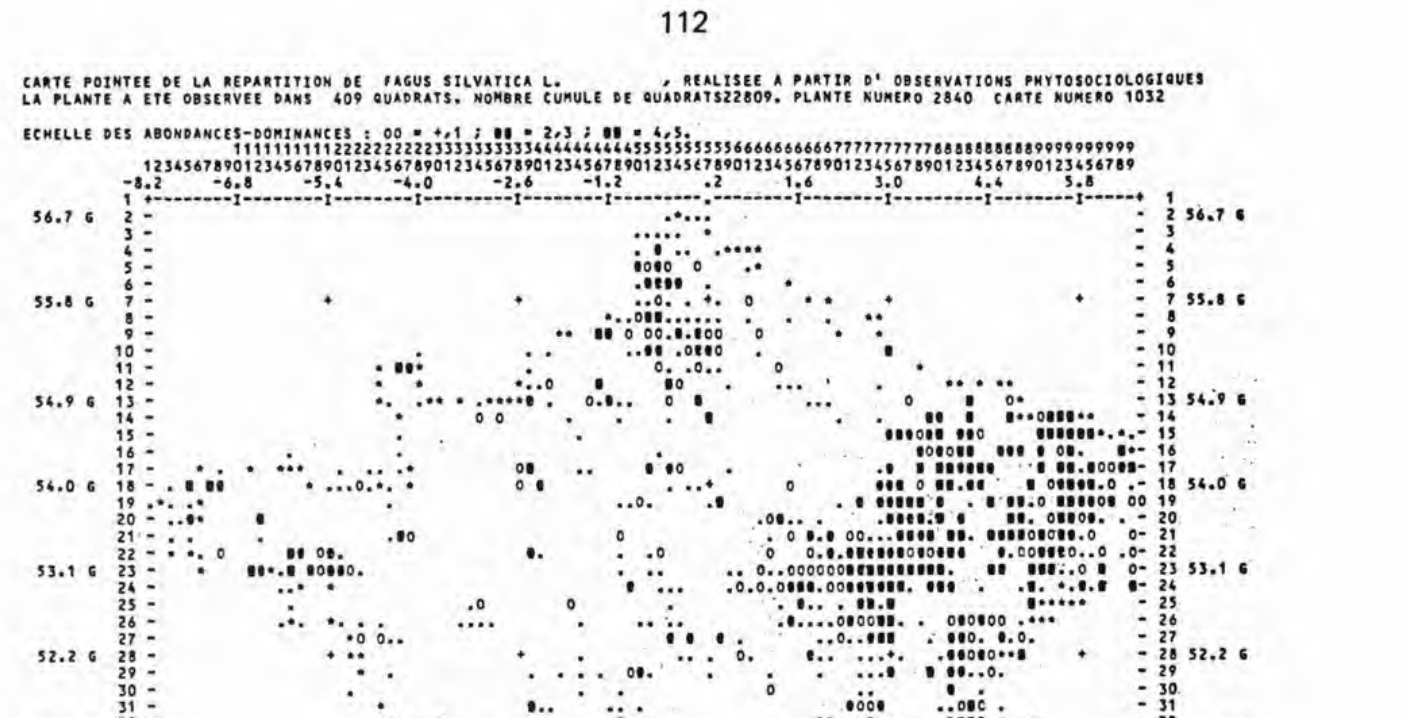

CARTE POINTEE DE LA REPARTITION DE CARPINUS BETULUS L. , REALISEE A PARTIR D' OBSERVATIONS PHYTOSOCIOLOGIQUES
LA PLANTE A ETE OBSERVEE DANS 385 QUADRATS. NOMBRE CUMULE DE QUADRATS 6466. PLANTE NUMERO 457 CARTE NUMERO 159

ECHELLE DES ABONDANCES-DOMINANCES : 00 = +,1 ; 00 = 2,3 ; 00 = 4,5.

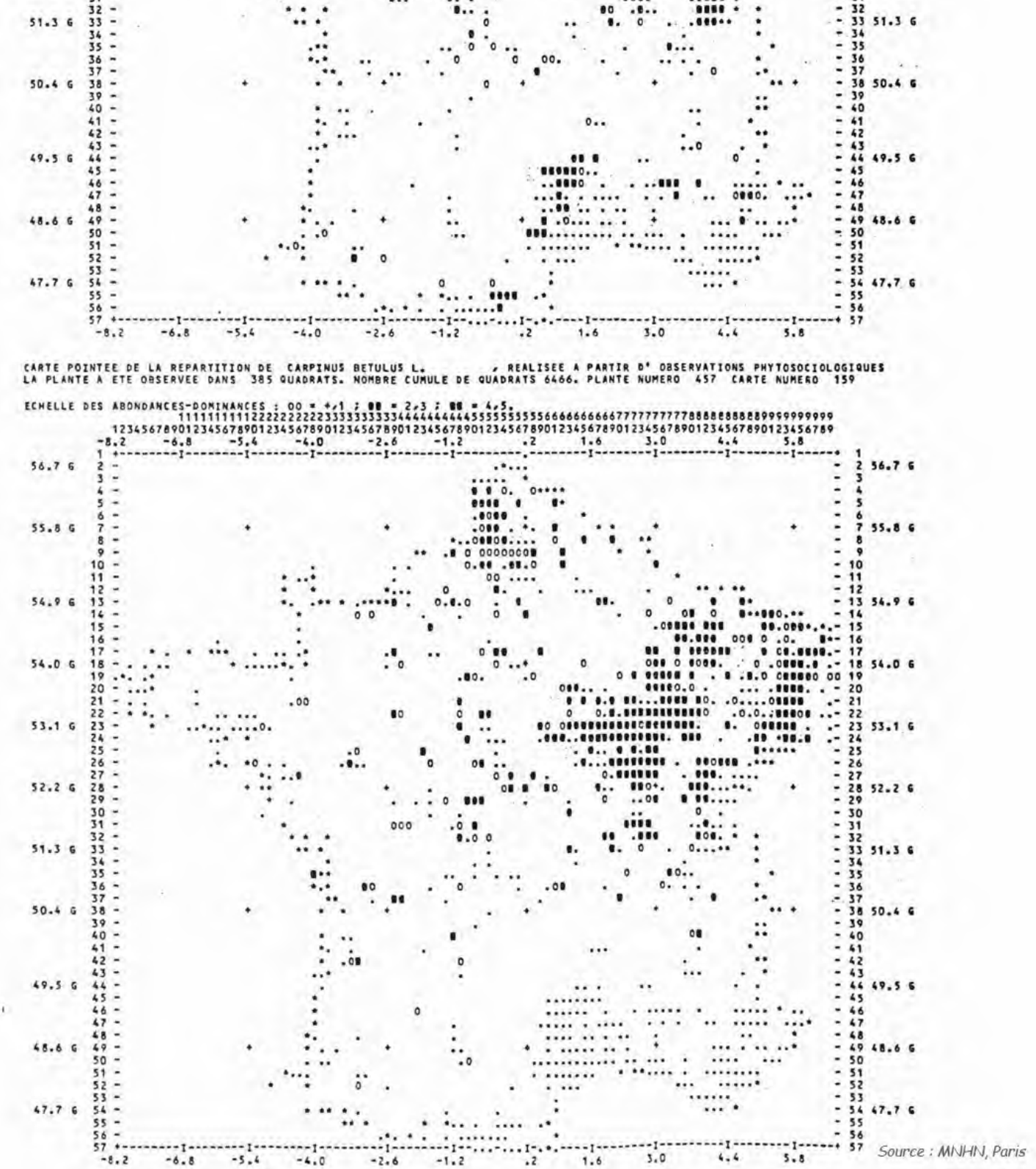

Source : MNHN, Paris

CARTE POINTEE DE LA REPARTITION DE BETULA PUBESCENS EHRH. , REALISEE A PARTIR D' OBSERVATIONS PHYTOSOCIOLOGIQUES
LA PLANTE A ETE OBSERVEE DANS 128 QUADRATS. NOMBRE CUMULE DE QUADRATS 2669. PLANTE NUMERO 125 CARTE NUMERO 44

ECHELLE DES ABONDANCES-DOMINANCES : 00 = +,1 ; 00 = 2,3 ; 00 = 4,5.



CARTE POINTEE DE LA REPARTITION DE BETULA VERRUCOSA EHRH. , REALISEE A PARTIR D' OBSERVATIONS PHYTOSOCIOLOGIQUES
LA PLANTE A ETE OBSERVEE DANS 236 QUADRATS. NOMBRE CUMULE DE QUADRATS 2907. PLANTE NUMERO 129 CARTE NUMERO 47

ECHELLE DES ABONDANCES-DOMINANCES : 00 = +,1 ; 00 = 2,3 ; 00 = 4,5.

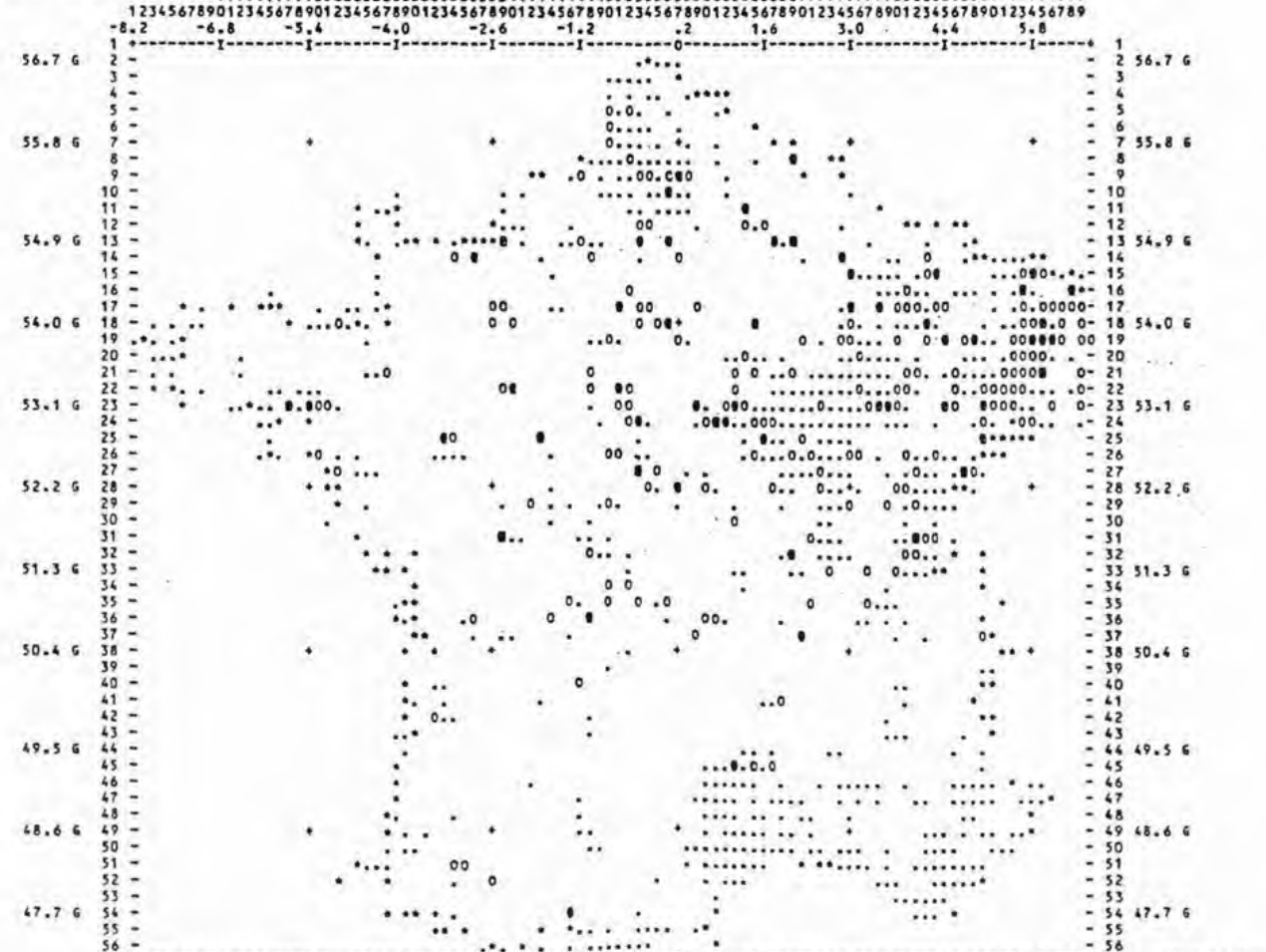

Source : MNHN, Paris

CARTE POINTEE DE LA REPARTITION DE ACER MONSPESSULANUM L. , REALISEE A PARTIR D' OBSERVATIONS PHYTOSOCIOLOGIQUES
LA PLANTE A ETE OBSERVEE DANS 41 QUADRATS. NOMBRE CUMULE DE QUADRATS 412. PLANTE NUMERO 9 CARTE NUMERO 3

ECHELLE DES ABONDANCES-DOMINANCES : 00 = +,1 ; ▪▪ = 2,3 ; ▪▪ = 4,5.

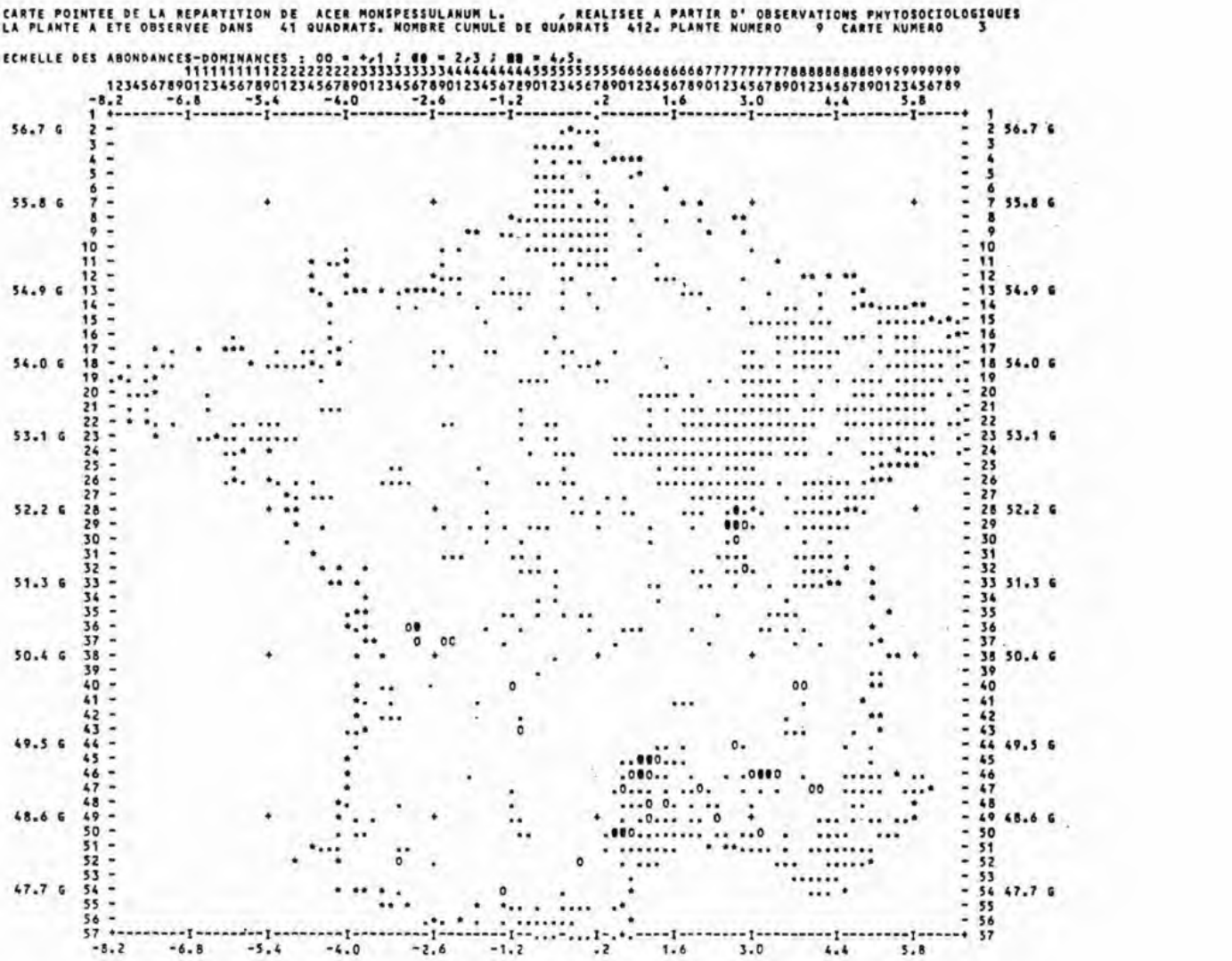

CARTE POINTEE DE LA REPARTITION DE ACER OPALUS MILLER , REALISEE A PARTIR D' OBSERVATIONS PHYTOSOCIOLOGIQUES
LA PLANTE A ETE OBSERVEE DANS 51 QUADRATS. NOMBRE CUMULE DE QUADRATS 474. PLANTE NUMERO 14 CARTE NUMERO 5

ECHELLE DES ABONDANCES-DOMINANCES : 00 = +,1 ; ▪▪ = 2,3 ; ▪▪ = 4,5.

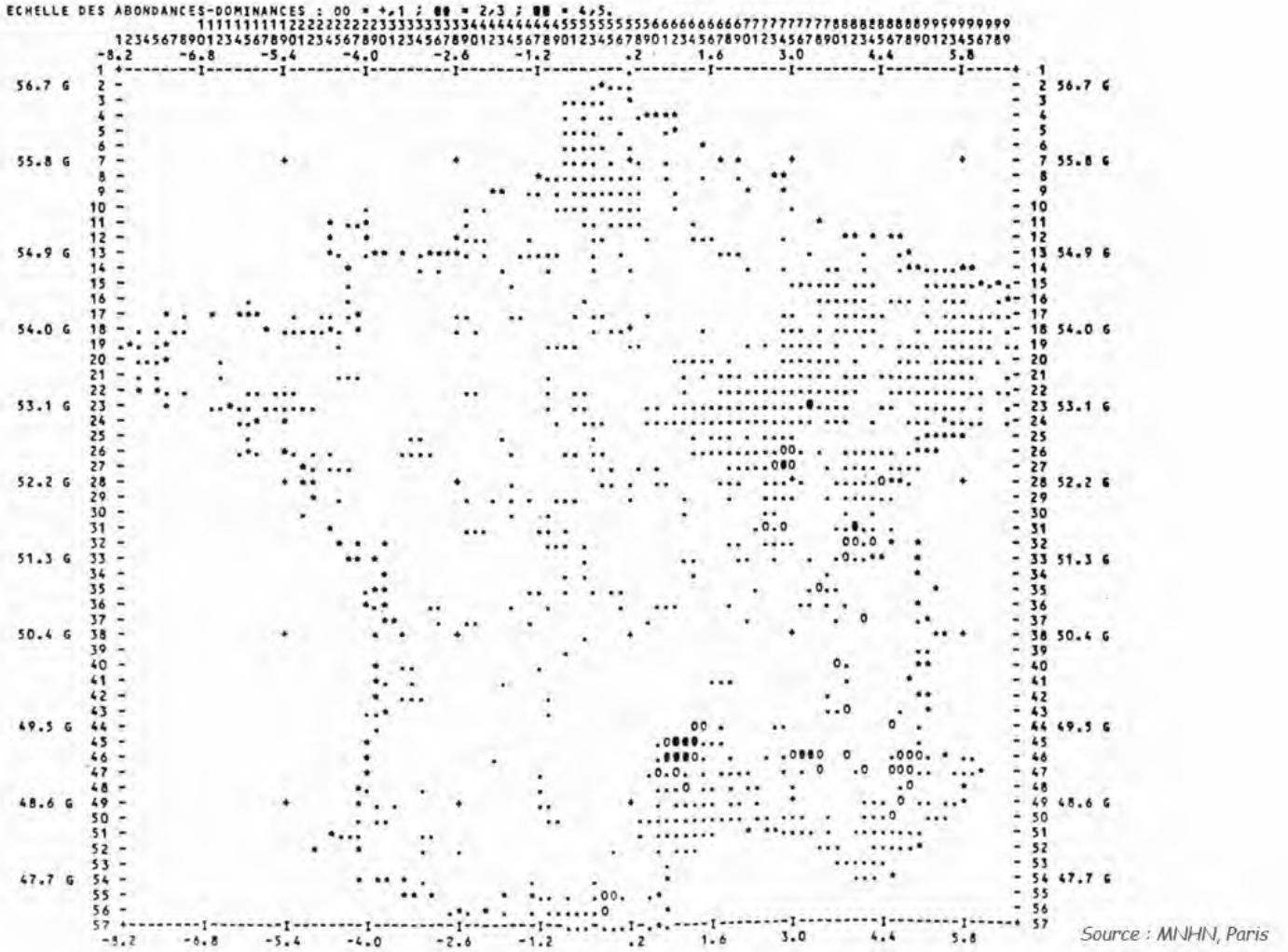

Source : MNHN, Paris

CARTE POINTEE DE LA REPARTITION DE ARCTOSTAPHYLOS UVA-URSI L. , REALISEE A PARTIR D' OBSERVATIONS PHYTOSOCIOLOGIQUES
LA PLANTE A ETE OBSERVEE DANS 31 QUADRATS. NOMBRE CUMULE DE QUADRATS20232. PLANTE NUMERO 2710 CARTE NUMERO 976

ECHELLE DES ABONDANCES-DOMINANCES : 00 = +,1 ; 00 = 2,3 ; 00 = 4,5.

CARTE POINTEE DE LA REPARTITION DE ARBUTUS UNEDO L. , REALISEE A PARTIR D' OBSERVATIONS PHYTOSOCIOLOGIQUES
LA PLANTE A ETE OBSERVEE DANS 45 QUADRATS. NOMBRE CUMULE DE QUADRATS20200. PLANTE NUMERO 2708 CARTE NUMERO 974

ECHELLE DES ABONDANCES-DOMINANCES : 00 = +,1 ; 00 = 2,3 ; 00 = 4,5.

Source : MNHN, Paris

CARTE POINTEE DE LA REPARTITION DE VACCINIUM MYRTILLUS L. / REALISEE A PARTIR D' OBSERVATIONS PHYTOSOCIOLOGIQUES
LA PLANTE A ETE OBSERVEE DANS 127 QUADRATS. NOMBRE CUMULE DE QUADRATS20918. PLANTE NUMERO 2737 CARTE NUMERO 989

ECHELLE DES ABONDANCES-DOMINANCES : 00 = +,1 ; 00 = 2,3 ; 00 = 4,5.

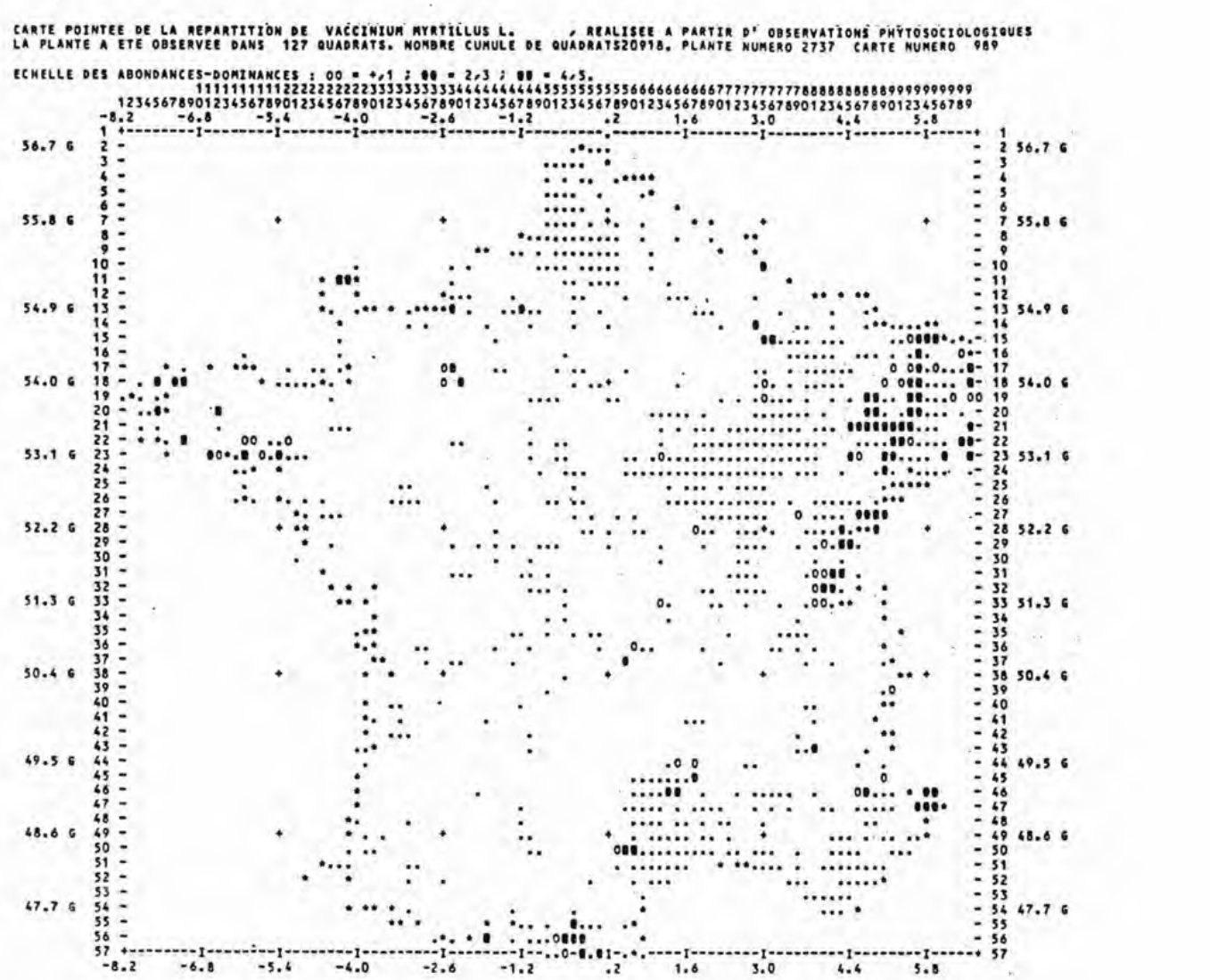

CARTE POINTEE DE LA REPARTITION DE RUBUS IDAEUS L. / REALISEE A PARTIR D' OBSERVATIONS PHYTOSOCIOLOGIQUES
LA PLANTE A ETE OBSERVEE DANS 169 QUADRATS. NOMBRE CUMULE DE QUADRATS24121. PLANTE NUMERO 5461 CARTE NUMERO 1968

ECHELLE DES ABONDANCES-DOMINANCES : 00 = +,1 ; 00 = 2,3 ; 00 = 4,5.

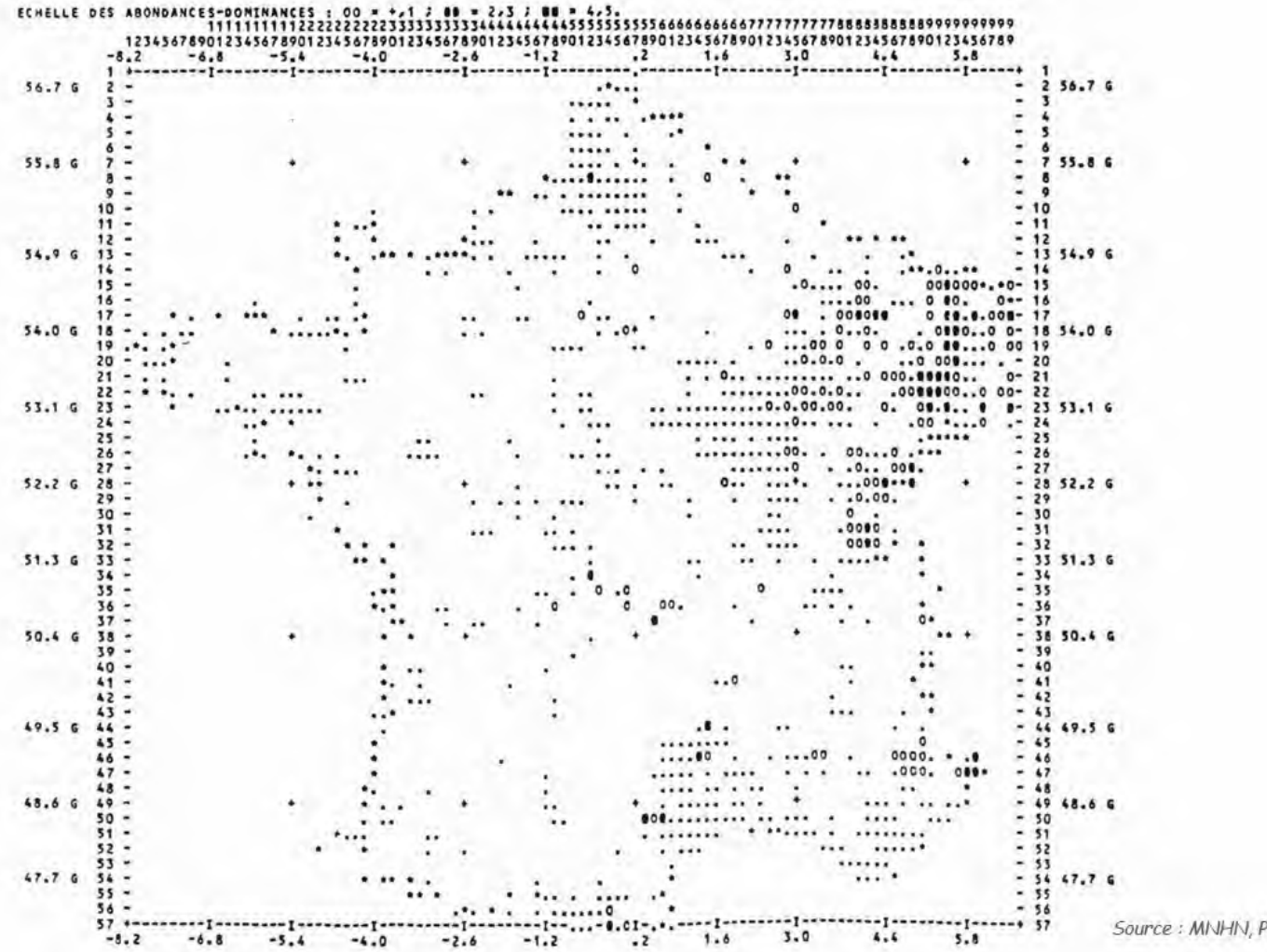

Source : MNHN, Paris

CARTE POINTEE DE LA REPARTITION DE SORBUS ARIA (L.) CRANTZ , REALISEE A PARTIR D' OBSERVATIONS PHYTOSOCIOLOGIQUES
LA PLANTE A ETE OBSERVEE DANS 225 QUADRATS. NOMBRE CUMULE DE QUADRATS24817. PLANTE NUMERO 5491 CARTE NUMERO 1985

ECHELLE DES ABONDANCES-DOMINANCES : 00 = +,1 ; 00 = 2,3 ; 00 = 4,5.

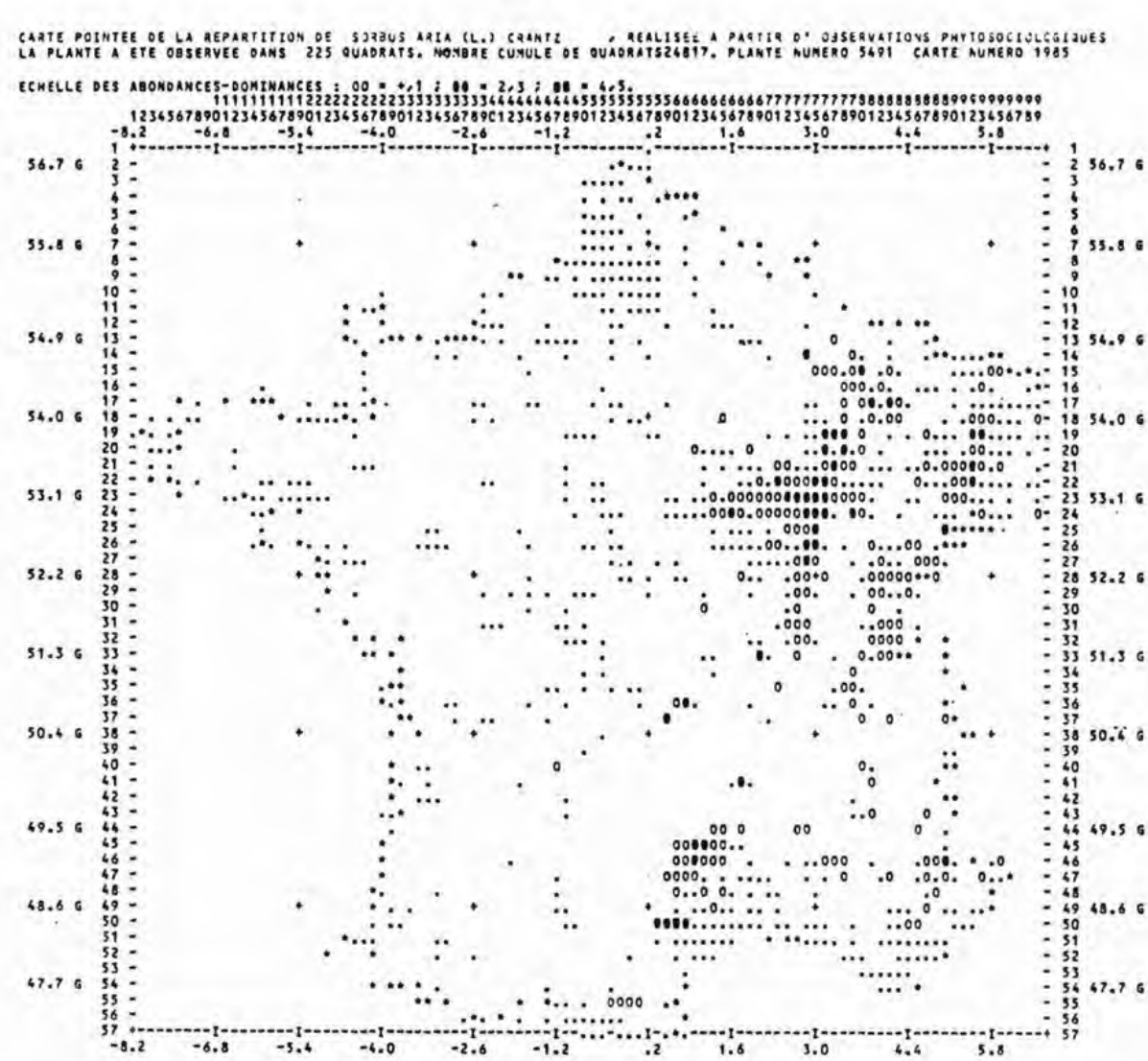

CARTE POINTEE DE LA REPARTITION DE SORBUS AUCUPARIA L. , REALISEE A PARTIR D' OBSERVATIONS PHYTOSOCIOLOGIQUES
LA PLANTE A ETE OBSERVEE DANS 188 QUADRATS. NOMBRE CUMULE DE QUADRATS25005. PLANTE NUMERO 5494 CARTE NUMERO 1986

ECHELLE DES ABONDANCES-DOMINANCES : 00 = +,1 ; 00 = 2,3 ; 00 = 4,5.

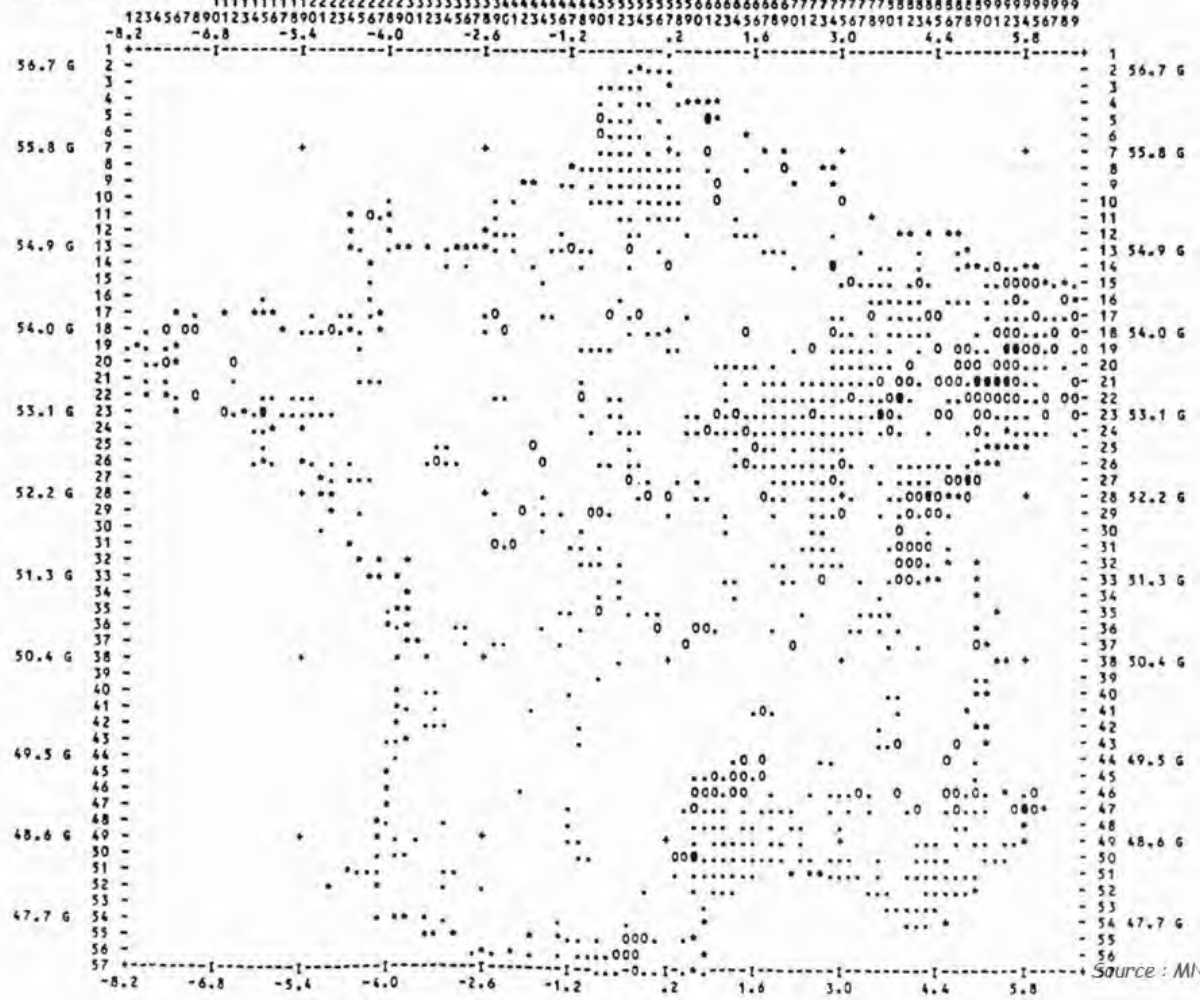

Source : MNHN, Paris

CARTE POINTEE DE LA REPARTITION DE LONICERA PERICLYMENUM L. , REALISEE A PARTIR D' OBSERVATIONS PHYTOSOCIOLOGIQUES
LA PLANTE A ETE OBSERVEE DANS 355 QUADRATS. NOMBRE CUMULE DE QUADRATS 5226. PLANTE NUMERO 440 CARTE NUMERO 152

ECHELLE DES ABONDANCES-DOMINANCES : 00 = +,1 ; 00 = 2,3 ; 00 = 4,5.

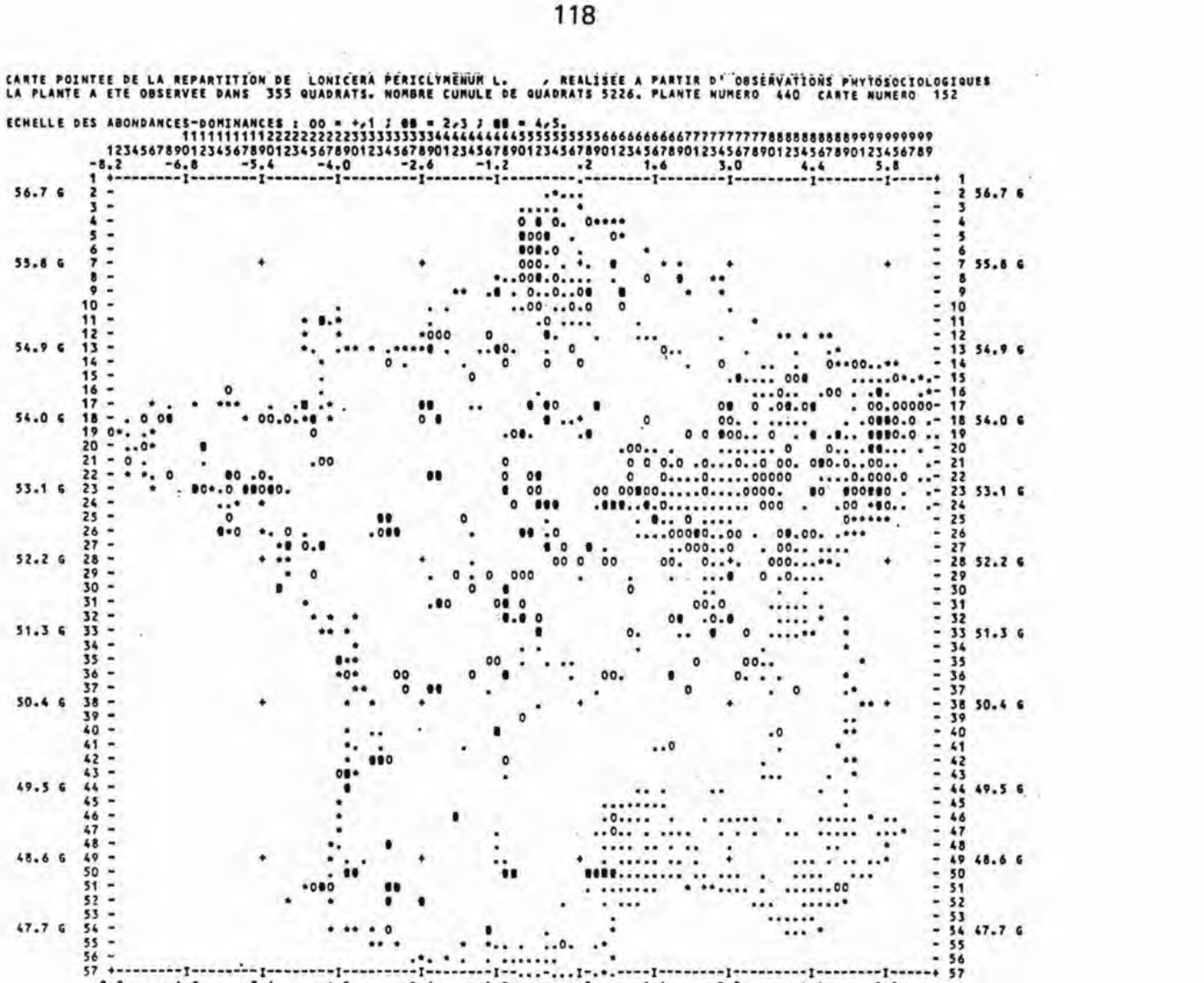

CARTE POINTEE DE LA REPARTITION DE LONICERA XYLOSTEUM L. , REALISEE A PARTIR D' OBSERVATIONS PHYTOSOCIOLOGIQUES
LA PLANTE A ETE OBSERVEE DANS 257 QUADRATS. NOMBRE CUMULE DE QUADRATS 5484. PLANTE NUMERO 445 CARTE NUMERO 154

ECHELLE DES ABONDANCES-DOMINANCES : 00 = +,1 ; 00 = 2,3 ; 00 = 4,5.

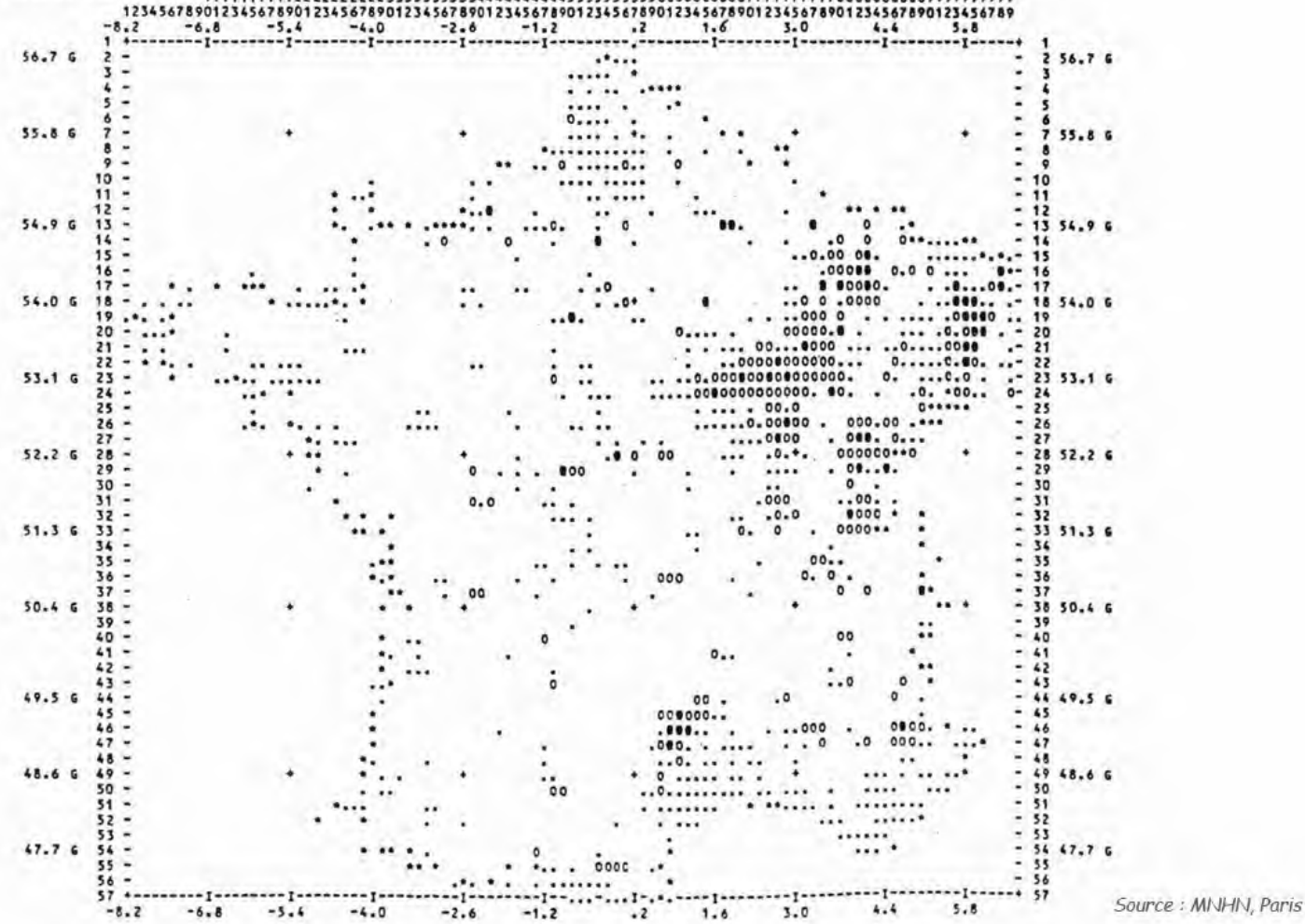

Source : MNHN, Paris

CARTE POINTEE DE LA REPARTITION DE LONICERA NIGRA L. , REALISEE A PARTIR D' OBSERVATIONS PHYTOSOCIOLOGIQUES
LA PLANTE A ETE OBSERVEE DANS 41 QUADRATS. NOMBRE CUMULE DE QUADRATS 4871. PLANTE NUMERO 439 CARTE NUMERO 151

ECHELLE DES ABONDANCES-DOMINANCES : 00 = +,1 ; ■■ = 2,3 ; ■■ = 4,5.



CARTE POINTEE DE LA REPARTITION DE LONICERA ALPIGENA L. , REALISEE A PARTIR D' OBSERVATIONS PHYTOSOCIOLOGIQUES
LA PLANTE A ETE OBSERVEE DANS 15 QUADRATS. NOMBRE CUMULE DE QUADRATS 4721. PLANTE NUMERO 431 CARTE NUMERO 146

ECHELLE DES ABONDANCES-DOMINANCES : 00 = +,1 ; ■■ = 2,3 ; ■■ = 4,5.

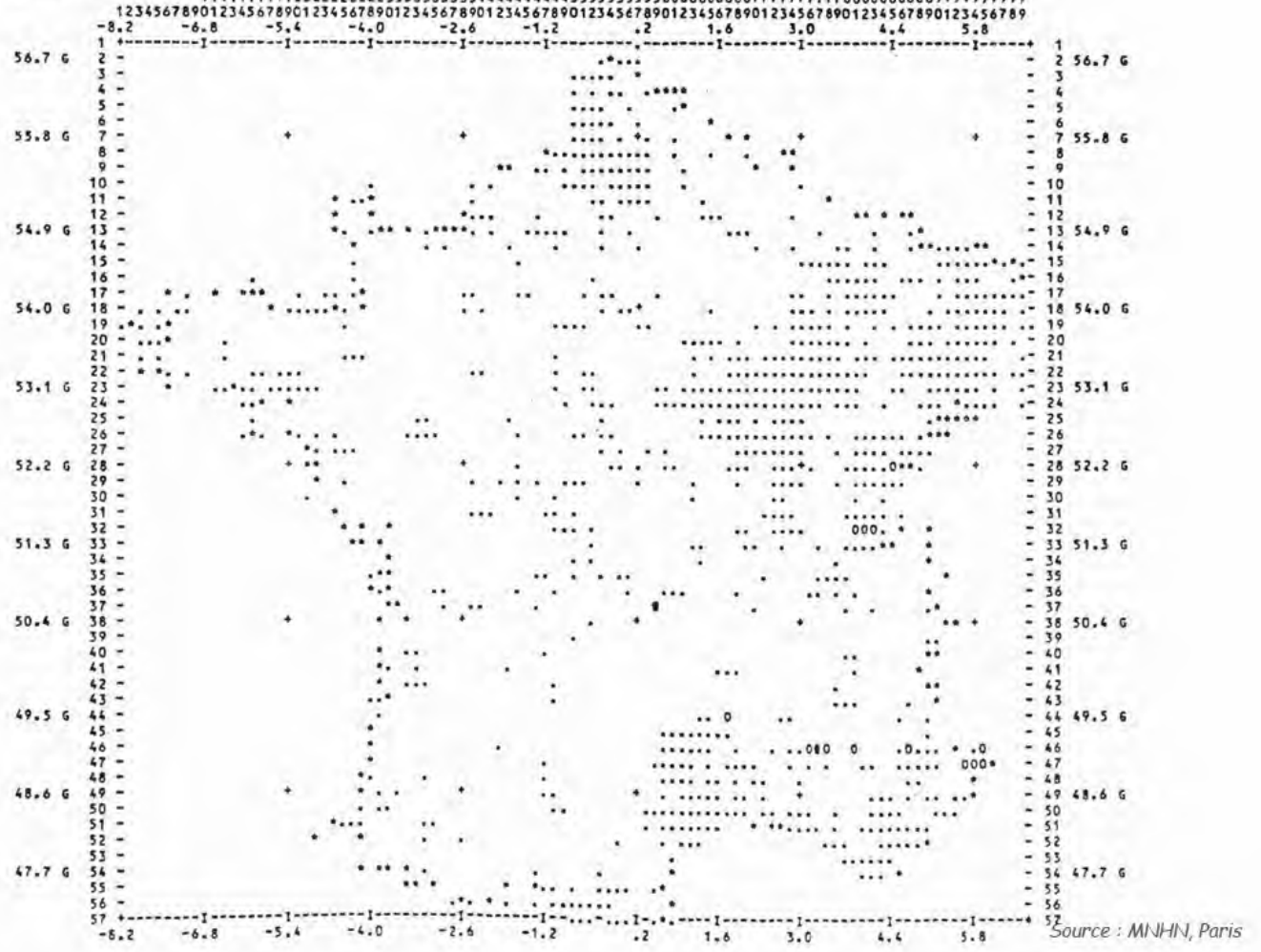

Source : MNHN, Paris

CARTE POINTEE DE LA REPARTITION DE LONICERA ETRUSCA SANTI , REALISEE A PARTIR D' OBSERVATIONS PHYTOSOCIOLOGIQUES
LA PLANTE A ETE OBSERVEE DANS 47 QUADRATS. NOMBRE CUMULE DE QUADRATS 4772. PLANTE NUMERO 436 CARTE NUMERO 148

ECHELLE DES ABONDANCES-DOMINANCES : 00 = +,1 ; 00 = 2,3 ; 00 = 4,5.



CARTE POINTEE DE LA REPARTITION DE LONICERA IMPLEXA AITON , REALISEE A PARTIR D' OBSERVATIONS PHYTOSOCIOLOGIQUES
LA PLANTE A ETE OBSERVEE DANS 57 QUADRATS. NOMBRE CUMULE DE QUADRATS 4829. PLANTE NUMERO 437 CARTE NUMERO 149

ECHELLE DES ABONDANCES-DOMINANCES : 00 = +,1 ; 00 = 2,3 ; 00 = 4,5.



Source : MNHN, Paris

CARTE POINTEE DE LA REPARTITION DE VIBURNUM LANTANA L. , REALISEE A PARTIR D' OBSERVATIONS PHYTOSOCIOLOGIQUES
LA PLANTE A ETE OBSERVEE DANS 304 QUADRATS. NOMBRE CUMULE DE QUADRATS 5789. PLANTE NUMERO 449 CARTE NUMERO 156

ECHELLE DES ABONDANCES-DOMINANCES : 00 = +,1 ; 00 = 2,3 ; 00 = 4,5.



CARTE POINTEE DE LA REPARTITION DE VIBURNUM OPULUS L. , REALISEE A PARTIR D' OBSERVATIONS PHYTOSOCIOLOGIQUES
LA PLANTE A ETE OBSERVEE DANS 248 QUADRATS. NOMBRE CUMULE DE QUADRATS 6037. PLANTE NUMERO 452 CARTE NUMERO 157

ECHELLE DES ABONDANCES-DOMINANCES : 00 = +,1 ; 00 = 2,3 ; 00 = 4,5.

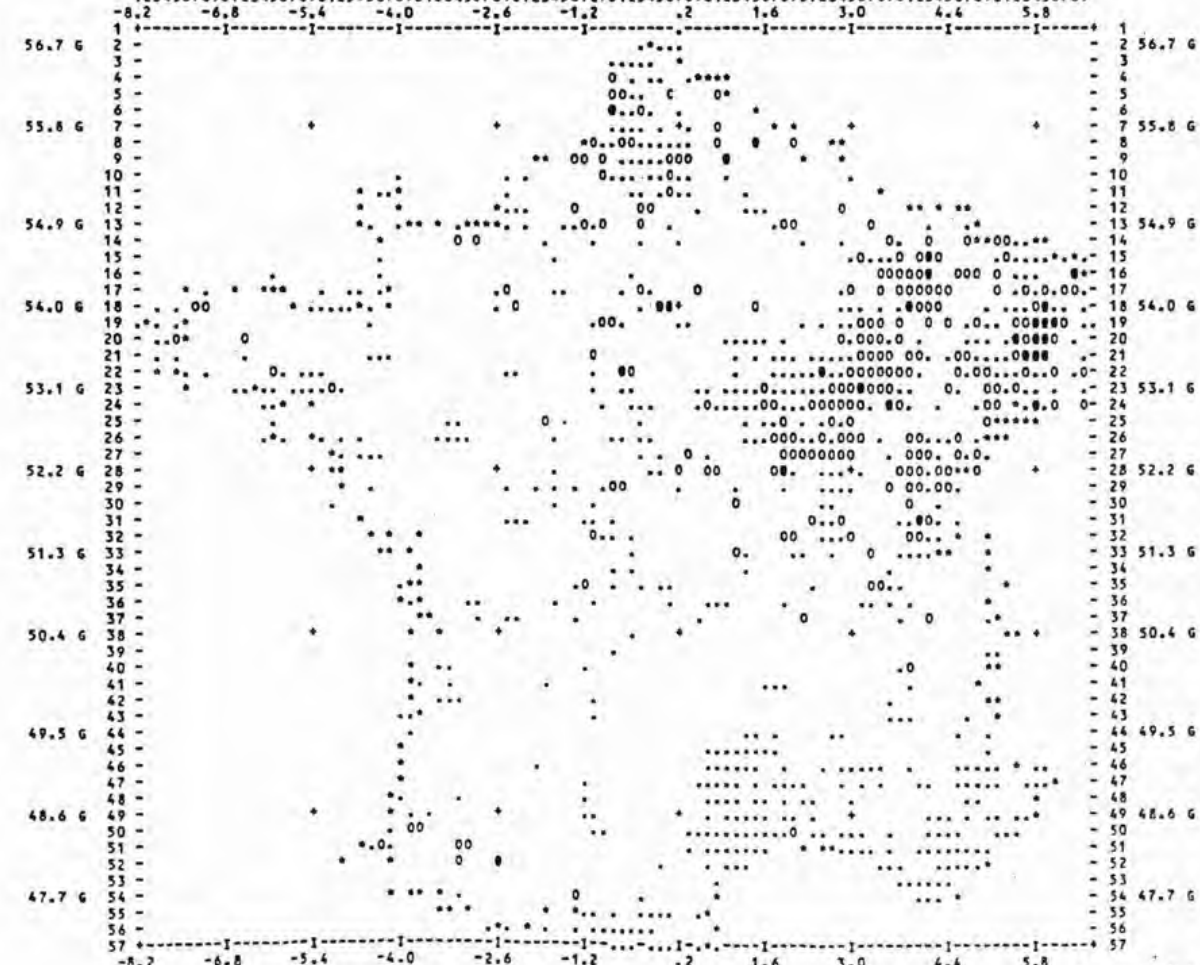

Source : MNHN, Paris

CARTE POINTEE DE LA REPARTITION DE INULA MONTANA L. , REALISEE A PARTIR D' OBSERVATIONS PHYTOSOCIOLOGIQUES
LA PLANTE A ETE OBSERVEE DANS 46 QUADRATS. NOMBRE CUMULE DE QUADRATS13858. PLANTE NUMERO 1665 CARTE NUMERO 621

ECHELLE DES ABONDANCES-DOMINANCES : OO = +,1 ; ■■ = 2,3 ; ■■ = 4,5.

CARTE POINTEE DE LA REPARTITION DE INULA VISCOSA (L.) AITON , REALISEE A PARTIR D' OBSERVATIONS PHYTOSOCIOLOGIQUES
LA PLANTE A ETE OBSERVEE DANS 27 QUADRATS. NOMBRE CUMULE DE QUADRATS13943. PLANTE NUMERO 1669 CARTE NUMERO 624

ECHELLE DES ABONDANCES-DOMINANCES : OO = +,1 ; ■■ = 2,3 ; ■■ = 4,5.

Source : MNHN, Paris

CARTE POINTEE DE LA REPARTITION DE ANTHERICUM RAMOSUM L. , REALISEE A PARTIR D' OBSERVATIONS PHYTOSOCIOLOGIQUES
LA PLANTE A ETE OBSERVEE DANS 91 QUADRATS. NOMBRE CUMULE DE QUADRATS17730. PLANTE NUMERO 8451 CARTE NUMERO 2999

ECHELLE DES ABONDANCES-DOMINANCES : 00 = +,1 ; 00 = 2,3 ; 00 = 4,5.

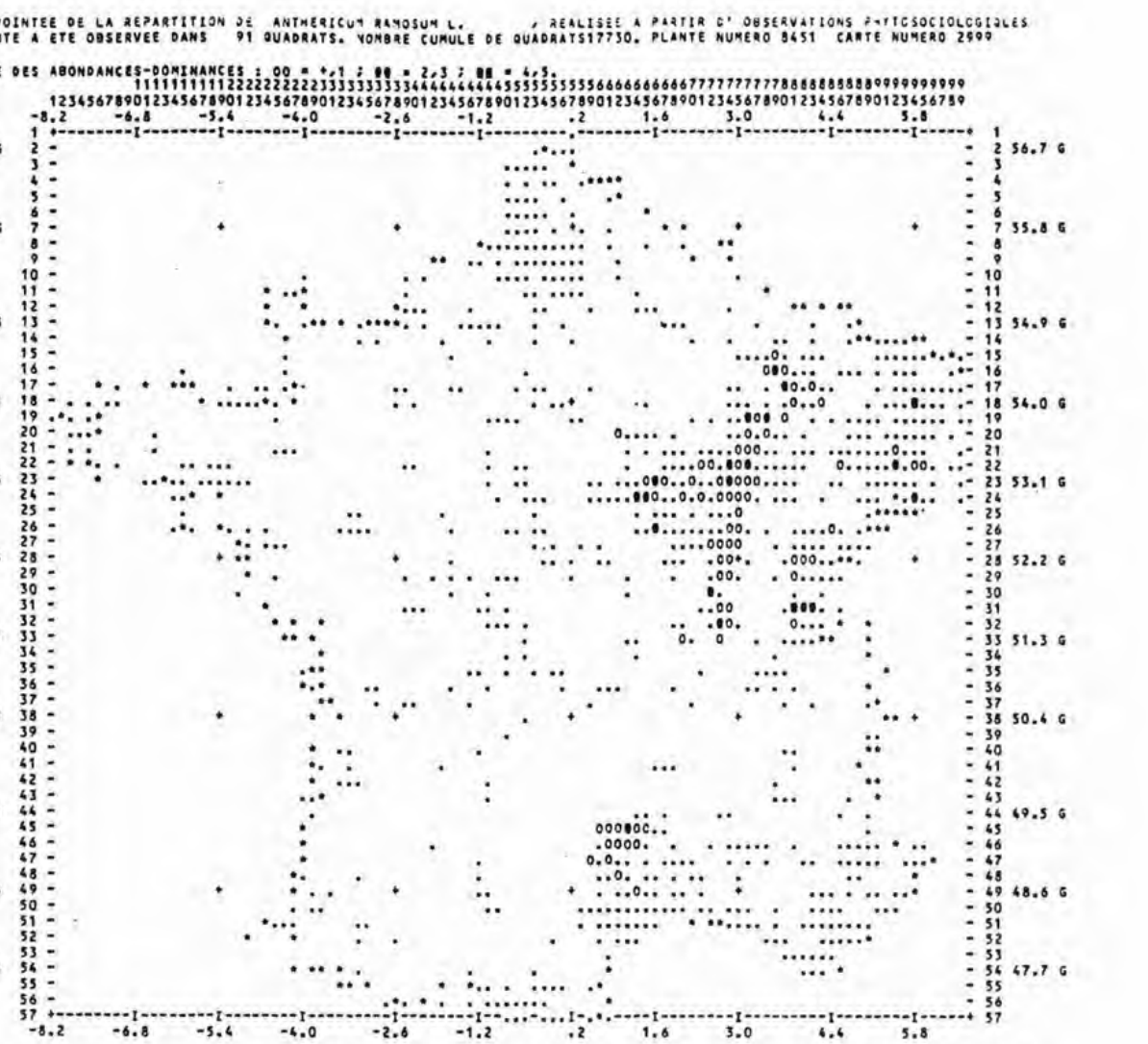

CARTE POINTEE DE LA REPARTITION DE ANTHERICUM LILIAGO L. , REALISEE A PARTIR D' OBSERVATIONS PHYTOSOCIOLOGIQUES
LA PLANTE A ETE OBSERVEE DANS 39 QUADRATS. NOMBRE CUMULE DE QUADRATS17639. PLANTE NUMERO 8450 CARTE NUMERO 2998

ECHELLE DES ABONDANCES-DOMINANCES : 00 = +,1 ; 00 = 2,3 ; 00 = 4,5.

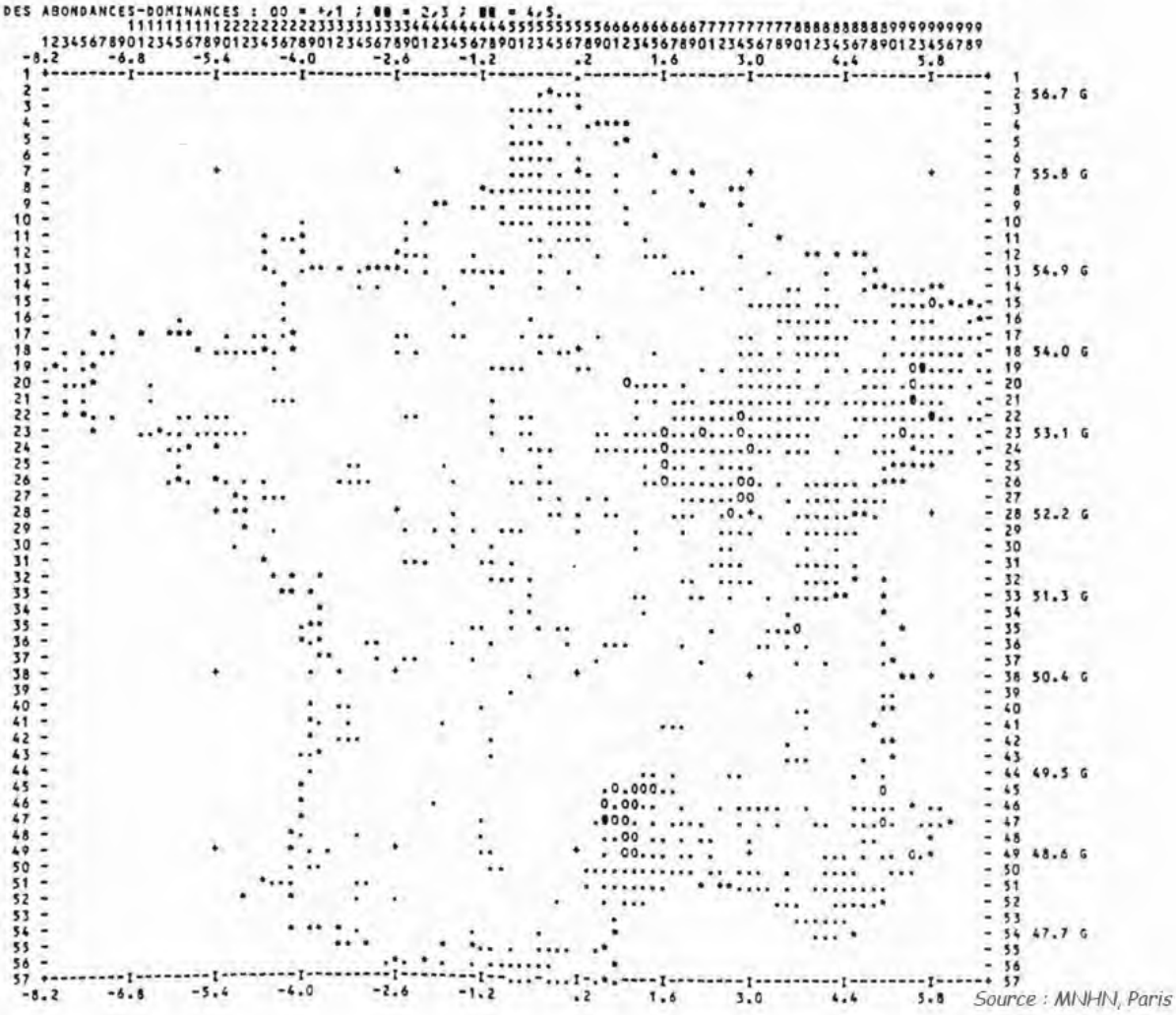

Source : MNHN, Paris

CARTE POINTEE DE LA REPARTITION DE TEUCRIUM CHAMAEDRYS L. , REALISEE A PARTIR D' OBSERVATIONS PHYTOSOCIOLOGIQUES
LA PLANTE A ETE OBSERVEE DANS 239 QUADRATS. NOMBRE CUMULE DE QUADRATS 4671. PLANTE NUMERO 3360 CARTE NUMERO 1228

ECHELLE DES ABONDANCES-DOMINANCES : 00 = +,1 ; ■■ = 2,3 ; ■■ = 4,5.

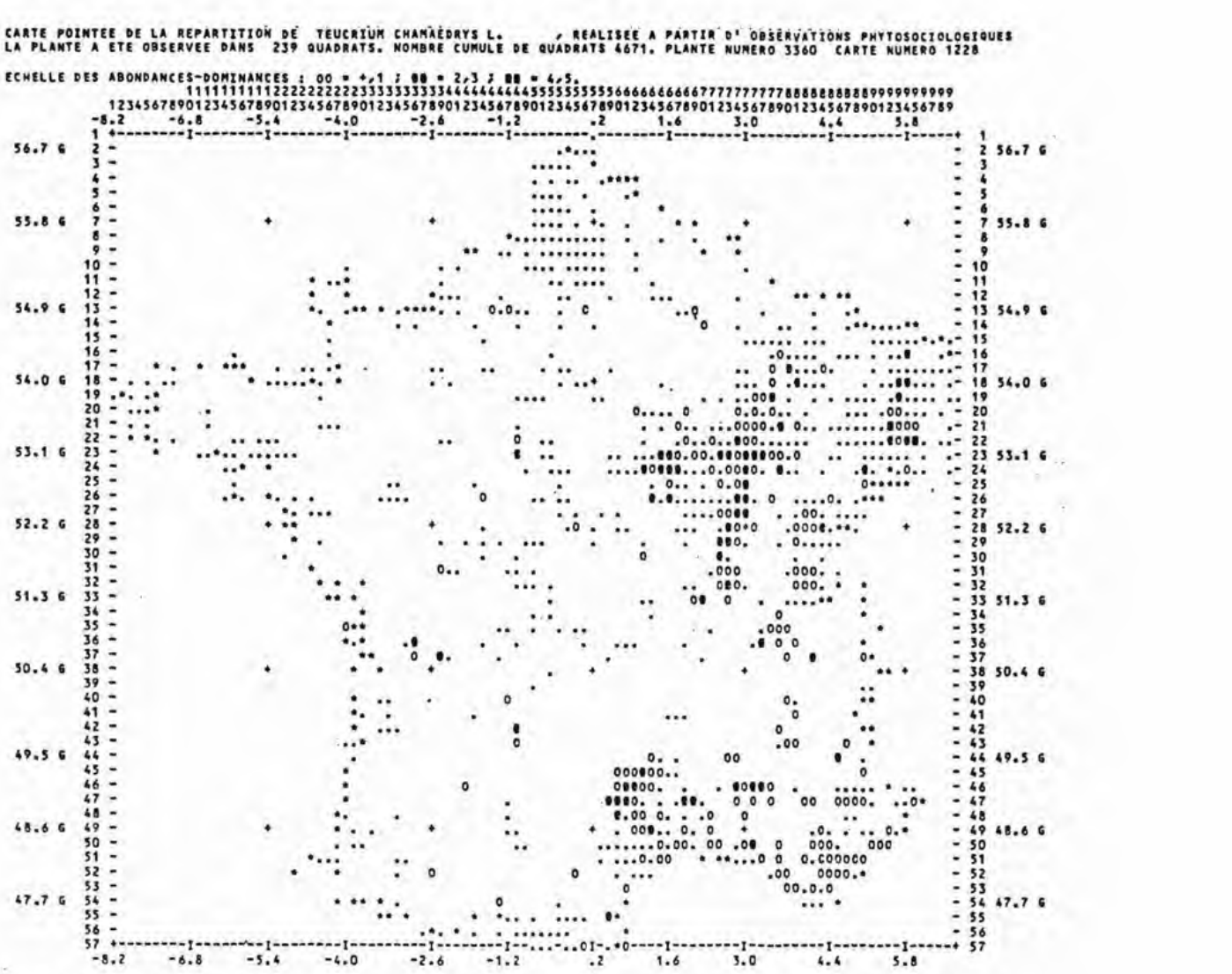

CARTE POINTEE DE LA REPARTITION DE TEUCRIUM MONTANUM L. , REALISEE A PARTIR D' OBSERVATIONS PHYTOSOCIOLOGIQUES
LA PLANTE A ETE OBSERVEE DANS 120 QUADRATS. NOMBRE CUMULE DE QUADRATS 4802. PLANTE NUMERO 3369 CARTE NUMERO 1232

ECHELLE DES ABONDANCES-DOMINANCES : 00 = +,1 ; ■■ = 2,3 ; ■■ = 4,5.

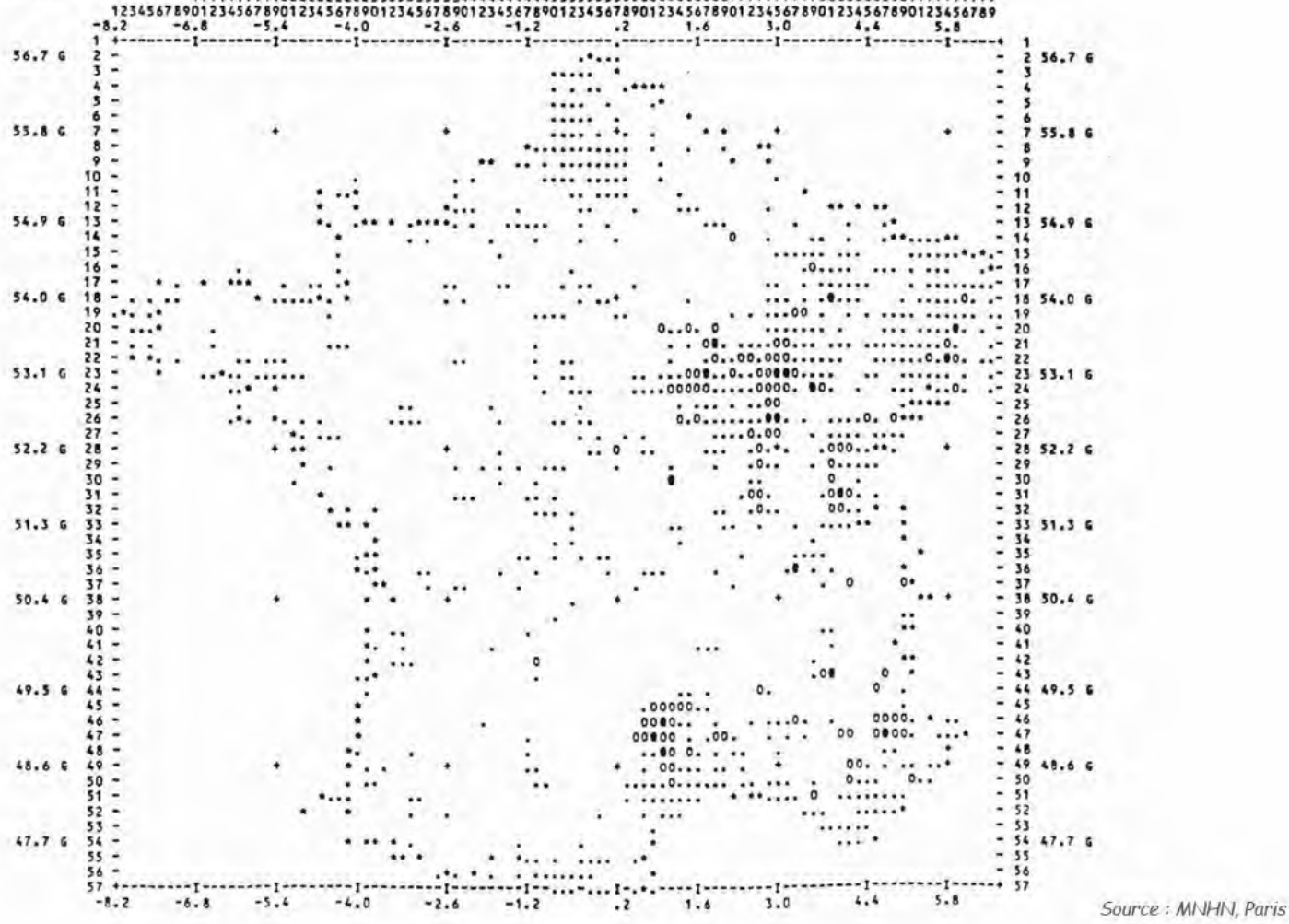

Source : MNHN, Paris

CARTE POINTEE DE LA REPARTITION DE GENISTA PILOSA L. / REALISEE A PARTIR D' OBSERVATIONS PHYTOSOCIOLOGIQUES
LA PLANTE A ETE OBSERVEE DANS 177 QUADRATS. NOMBRE CUMULE DE QUADRATS 9393. PLANTE NUMERO 3981 CARTE NUMERO 1444

ECHELLE DES ABONDANCES-DOMINANCES : 00 = +,1 ; 00 = 2,3 ; 00 = 4,5.

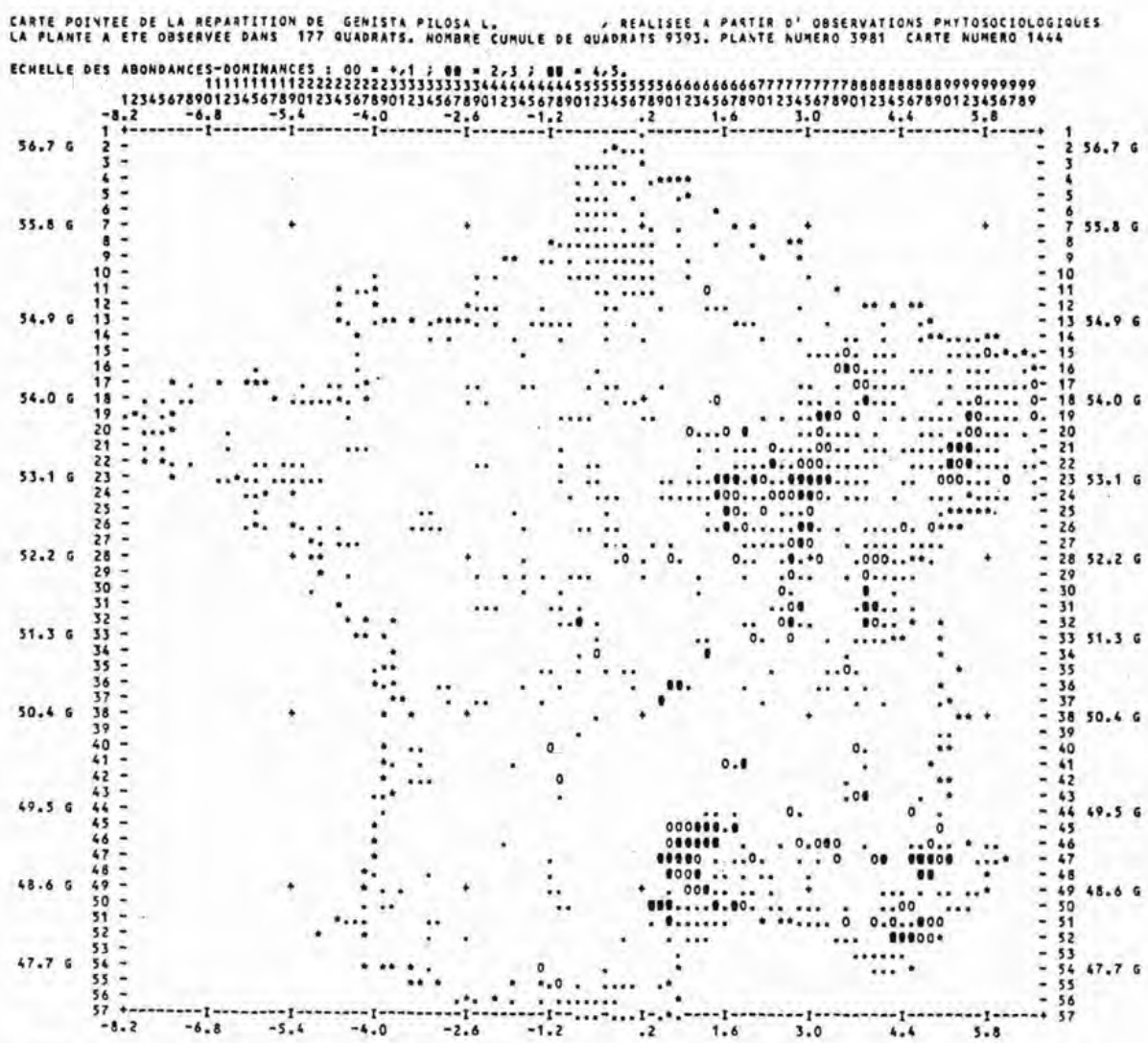

CARTE POINTEE DE LA REPARTITION DE GENISTA HISPANICA L. / REALISEE A PARTIR D' OBSERVATIONS PHYTOSOCIOLOGIQUES
LA PLANTE A ETE OBSERVEE DANS 28 QUADRATS. NOMBRE CUMULE DE QUADRATS 9216. PLANTE NUMERO 3977 CARTE NUMERO 1443

ECHELLE DES ABONDANCES-DOMINANCES : 00 = +,1 ; 00 = 2,3 ; 00 = 4,5.



Source : MNHN, Paris

CARTE POINTEE DE LA REPARTITION DE CORONILLA EMERUS L. , REALISEE A PARTIR D' OBSERVATIONS PHYTOSOCIOLOGIQUES
LA PLANTE A ETE OBSERVEE DANS 84 QUADRATS. NOMBRE CUMULE DE QUADRATS 8702. PLANTE NUMERO 3912 CARTE NUMERO 1413

ECHELLE DES ABONDANCES-DOMINANCES : 00 = +,1 ; 00 = 2,3 ; 00 = 4,5.

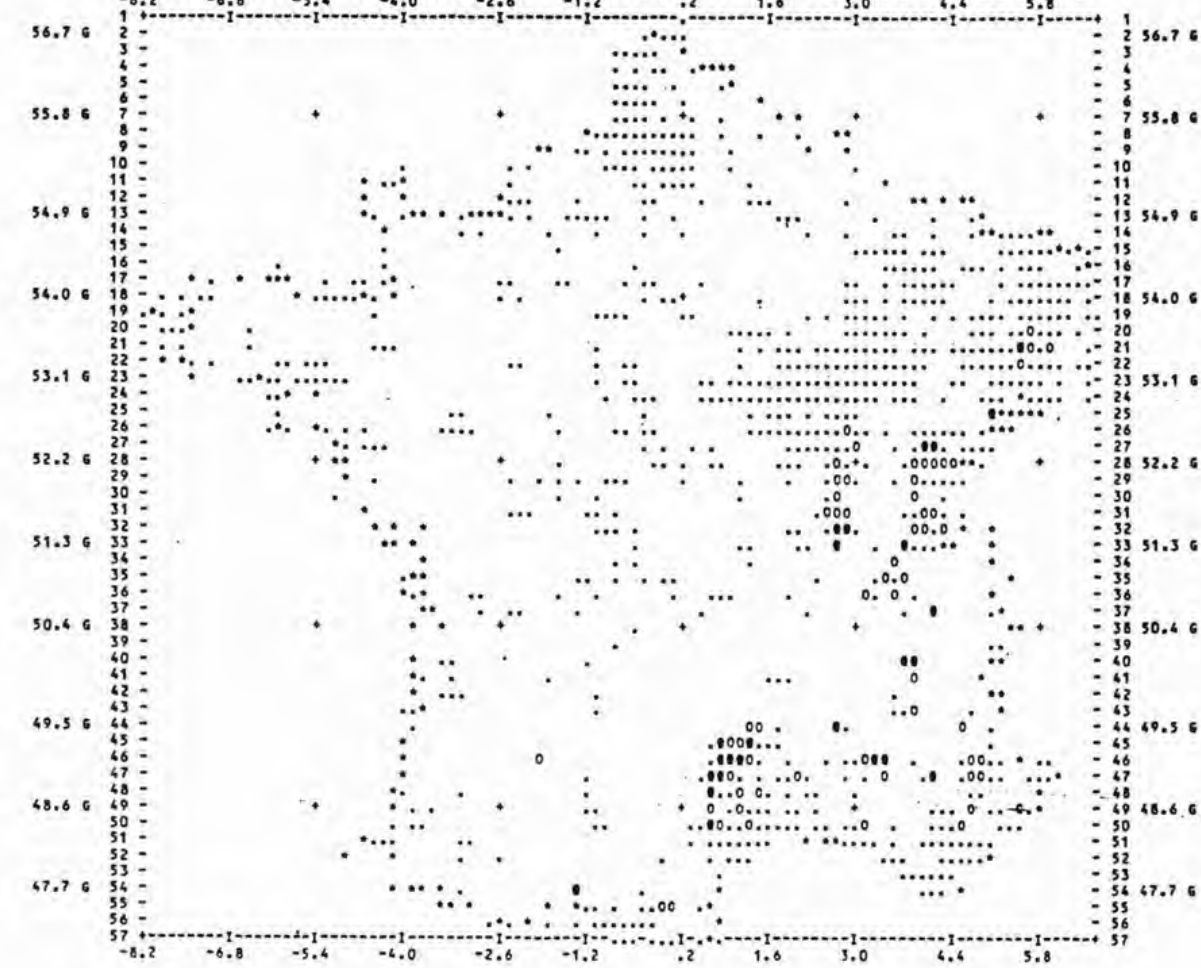

CARTE POINTEE DE LA REPARTITION DE CYTISUS SESSILIFOLIUS L. , REALISEE A PARTIR D' OBSERVATIONS PHYTOSOCIOLOGIQUES
LA PLANTE A ETE OBSERVEE DANS 50 QUADRATS. NOMBRE CUMULE DE QUADRATS 9030. PLANTE NUMERO 3951 CARTE NUMERO 1429

ECHELLE DES ABONDANCES-DOMINANCES : 00 = +,1 ; 00 = 2,3 ; 00 = 4,5.



Source : MNHN, Paris

CARTE POINTEE DE LA REPARTITION DE FUMANA PROCUMBENS (DUN.) G. , REALISEE A PARTIR D' OBSERVATIONS PHYTOSOCIOLOGIQUES
LA PLANTE A ETE OBSERVEE DANS 63 QUADRATS. NOMBRE CUMULE DE QUADRATS 9311. PLANTE NUMERO 1021 CARTE NUMERO 356

ECHELLE DES ABONDANCES-DOMINANCES : 00 = +,1 ; ▪▪ = 2,3 ; ■■ = 4,5.

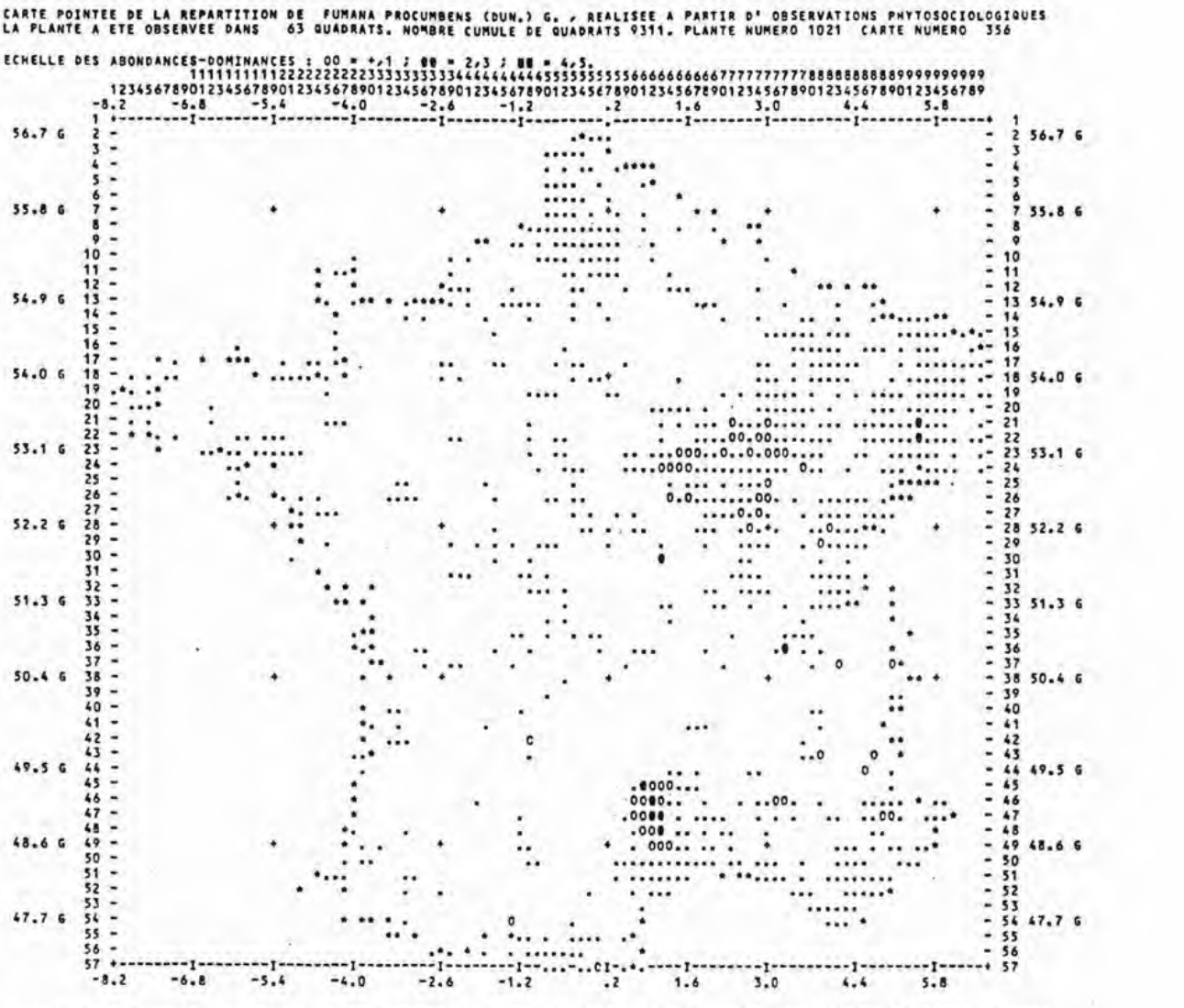

CARTE POINTEE DE LA REPARTITION DE FUMANA CORIDIFOLIA (VILL.) P. REALISEE A PARTIR D' OBSERVATIONS PHYTOSOCIOLOGIQUES
LA PLANTE A ETE OBSERVEE DANS 41 QUADRATS. NOMBRE CUMULE DE QUADRATS 9246. PLANTE NUMERO 1019 CARTE NUMERO 354

ECHELLE DES ABONDANCES-DOMINANCES : 00 = +,1 ; ▪▪ = 2,3 ; ■■ = 4,5.



Source : MNHN, Paris

CARTE POINTEE DE LA REPARTITION DE CISTUS SALVIAEFOLIUS L. , REALISEE A PARTIR D' OBSERVATIONS PHYTOSOCIOLOGIQUES
LA PLANTE A ETE OBSERVEE DANS 51 QUADRATS. NOMBRE CUMULE DE QUADRATS 9205. PLANTE NUMERO 1007 CARTE NUMERO 353

ECHELLE DES ABONDANCES-DOMINANCES : 00 = +,1 ; 00 = 2,3 ; 00 = 4,5.

CARTE POINTEE DE LA REPARTITION DE CISTUS MONSPELIENSIS L. , REALISEE A PARTIR D' OBSERVATIONS PHYTOSOCIOLOGIQUES
LA PLANTE A ETE OBSERVEE DANS 46 QUADRATS. NOMBRE CUMULE DE QUADRATS 9154. PLANTE NUMERO 1002 CARTE NUMERO 352

ECHELLE DES ABONDANCES-DOMINANCES : 00 = +,1 ; 00 = 2,3 ; 00 = 4,5.

Source : MNHN, Paris

CARTE POINTEE DE LA REPARTITION DE CLEMATIS VITALBA L. , REALISEE A PARTIR D' OBSERVATIONS PHYTOSOCIOLOGIQUES
LA PLANTE A ETE OBSERVEE DANS 292 QUADRATS. NOMBRE CUMULE DE QUADRATS16650. PLANTE NUMERO 4946 CARTE NUMERO 1776

ECHELLE DES ABONDANCES-DOMINANCES : OO = +,1 ; ## = 2,3 ; ## = 4,5.

CARTE POINTEE DE LA REPARTITION DE CLEMATIS FLAMMULA L. , REALISEE A PARTIR D' OBSERVATIONS PHYTOSOCIOLOGIQUES
LA PLANTE A ETE OBSERVEE DANS 58 QUADRATS. NOMBRE CUMULE DE QUADRATS16356. PLANTE NUMERO 4944 CARTE NUMERO 1774

ECHELLE DES ABONDANCES-DOMINANCES : OO = +,1 ; ## = 2,3 ; ## = 4,5.

Source : MNHN, Paris

CARTE POINTEE DE LA REPARTITION DE PISTACIA LENTISCUS L. , REALISEE A PARTIR D' OBSERVATIONS PHYTOSOCIOLOGIQUES
LA PLANTE A ETE OBSERVEE DANS 35 QUADRATS. NOMBRE CUMULE DE QUADRATS13271. PLANTE NUMERO 4476 CARTE NUMERO 1607

ECHELLE DES ABONDANCES-DOMINANCES : 00 = +,1 ; 00 = 2,3 ; 00 = 4,5.

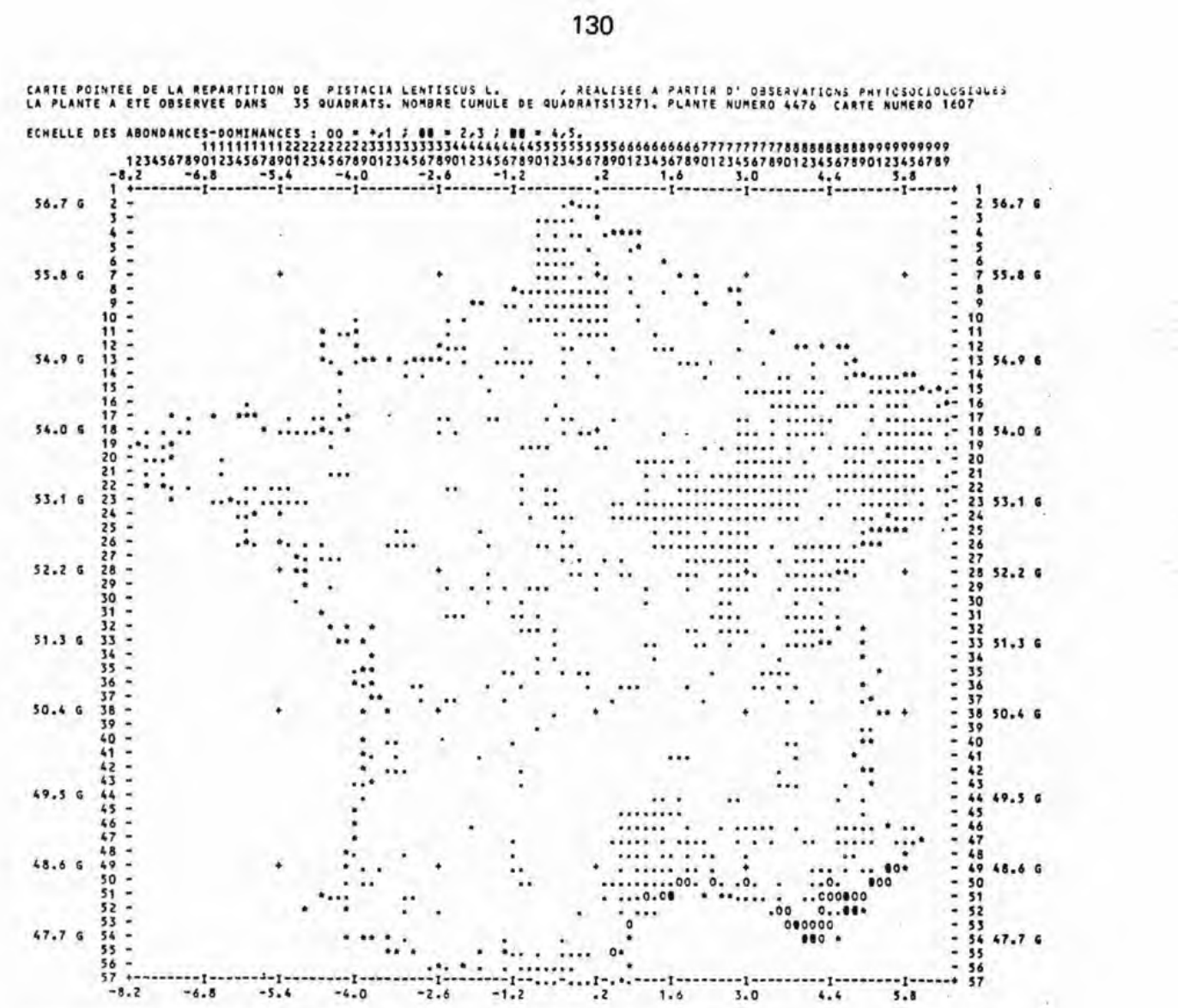

CARTE POINTEE DE LA REPARTITION DE PISTACIA TEREBINTHUS L. , REALISEE A PARTIR D' OBSERVATIONS PHYTOSOCIOLOGIQUES
LA PLANTE A ETE OBSERVEE DANS 33 QUADRATS. NOMBRE CUMULE DE QUADRATS13304. PLANTE NUMERO 4477 CARTE NUMERO 1608

ECHELLE DES ABONDANCES-DOMINANCES : 00 = +,1 ; 00 = 2,3 ; 00 = 4,5.

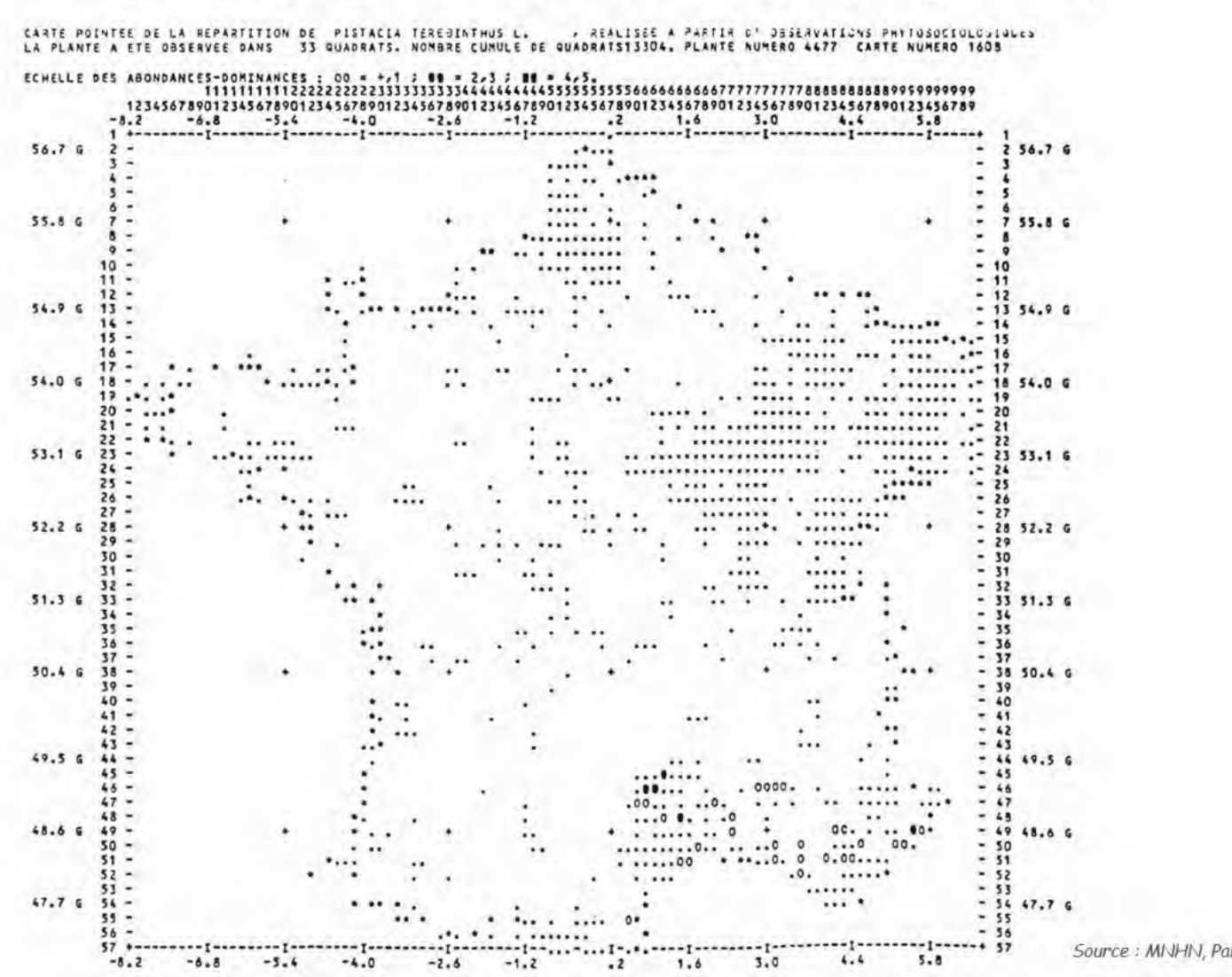

Source : MNHN, Paris

CARTE POINTEE DE LA REPARTITION DE LAVANDULA OFFICINALIS CHAIX , REALISEE A PARTIR D' OBSERVATIONS PHYTOSOCIOLOGIQUES
LA PLANTE A ETE OBSERVEE DANS 34 QUADRATS. NOMBRE CUMULE DE QUADRATS 3169. PLANTE NUMERO 3226 CARTE NUMERO 1186

ECHELLE DES ABONDANCES-DOMINANCES : 00 = +,1 ; 00 = 2,3 ; 00 = 4,5.

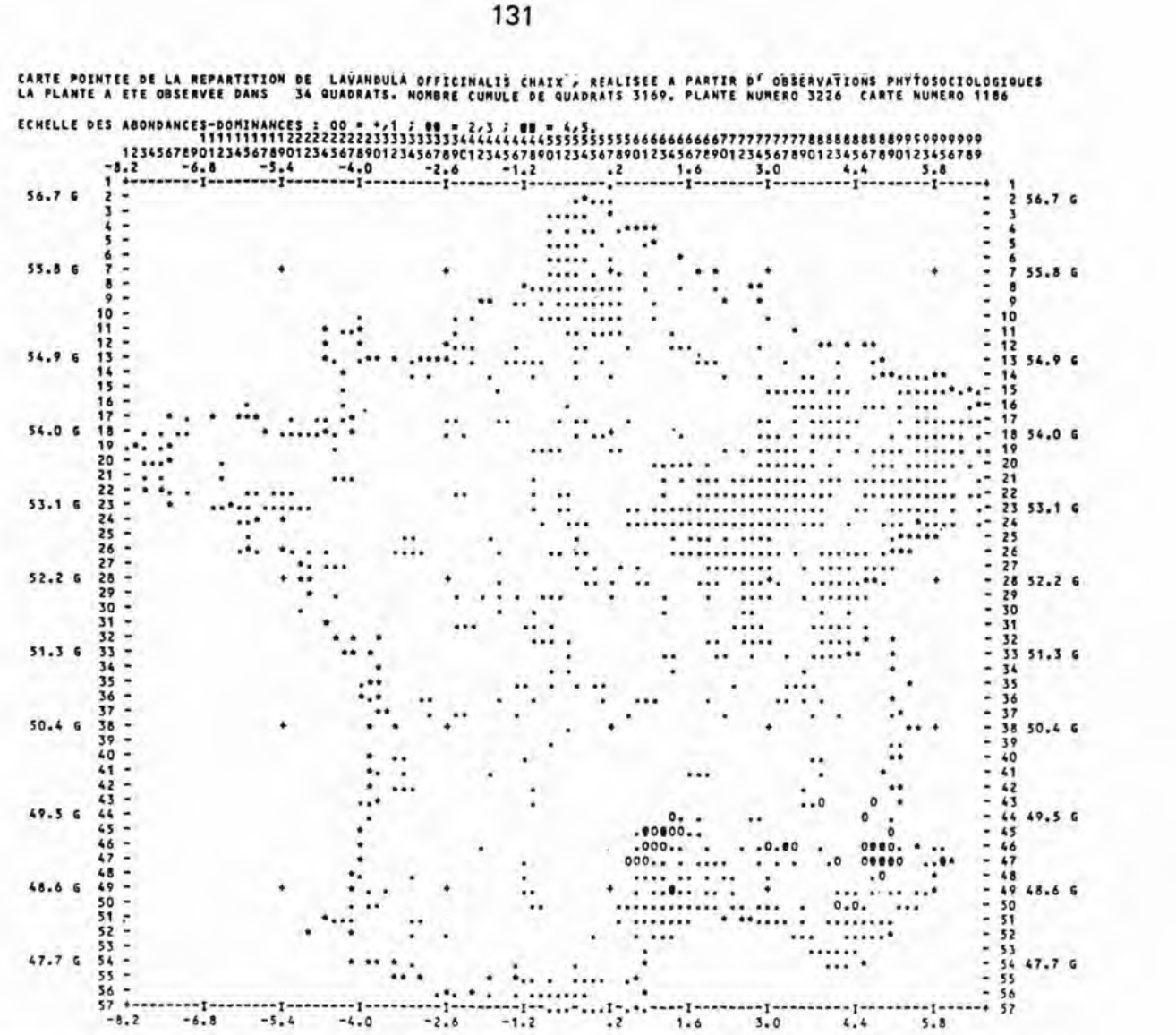

CARTE POINTEE DE LA REPARTITION DE LAVANDULA LATIFOLIA (L.) VIL, REALISEE A PARTIR D' OBSERVATIONS PHYTOSOCIOLOGIQUES
LA PLANTE A ETE OBSERVEE DANS 33 QUADRATS. NOMBRE CUMULE DE QUADRATS 3135. PLANTE NUMERO 3225 CARTE NUMERO 1185

ECHELLE DES ABONDANCES-DOMINANCES : 00 = +,1 ; 00 = 2,3 ; 00 = 4,5.



Source : MNHN, Paris

CARTE POINTEE DE LA REPARTITION DE THYMUS VULGARIS L. , REALISEE A PARTIR D' OBSERVATIONS PHYTOSOCIOLOGIQUES
LA PLANTE A ETE OBSERVEE DANS 73 QUADRATS. NOMBRE CUMULE DE QUADRATS 5592. PLANTE NUMERO 3402 CARTE NUMERO 1249

ECHELLE DES ABONDANCES-DOMINANCES : 00 = +,1 ; 00 = 2,3 ; 00 = 4,5.



CARTE POINTEE DE LA REPARTITION DE APHYLLANTHES MONSPELIENSIS L., REALISEE A PARTIR D' OBSERVATIONS PHYTOSOCIOLOGIQUES
LA PLANTE A ETE OBSERVEE DANS 53 QUADRATS. NOMBRE CUMULE DE QUADRATS 17783. PLANTE NUMERO 3452 CARTE NUMERO 3000

ECHELLE DES ABONDANCES-DOMINANCES : 00 = +,1 ; 00 = 2,3 ; 00 = 4,5.

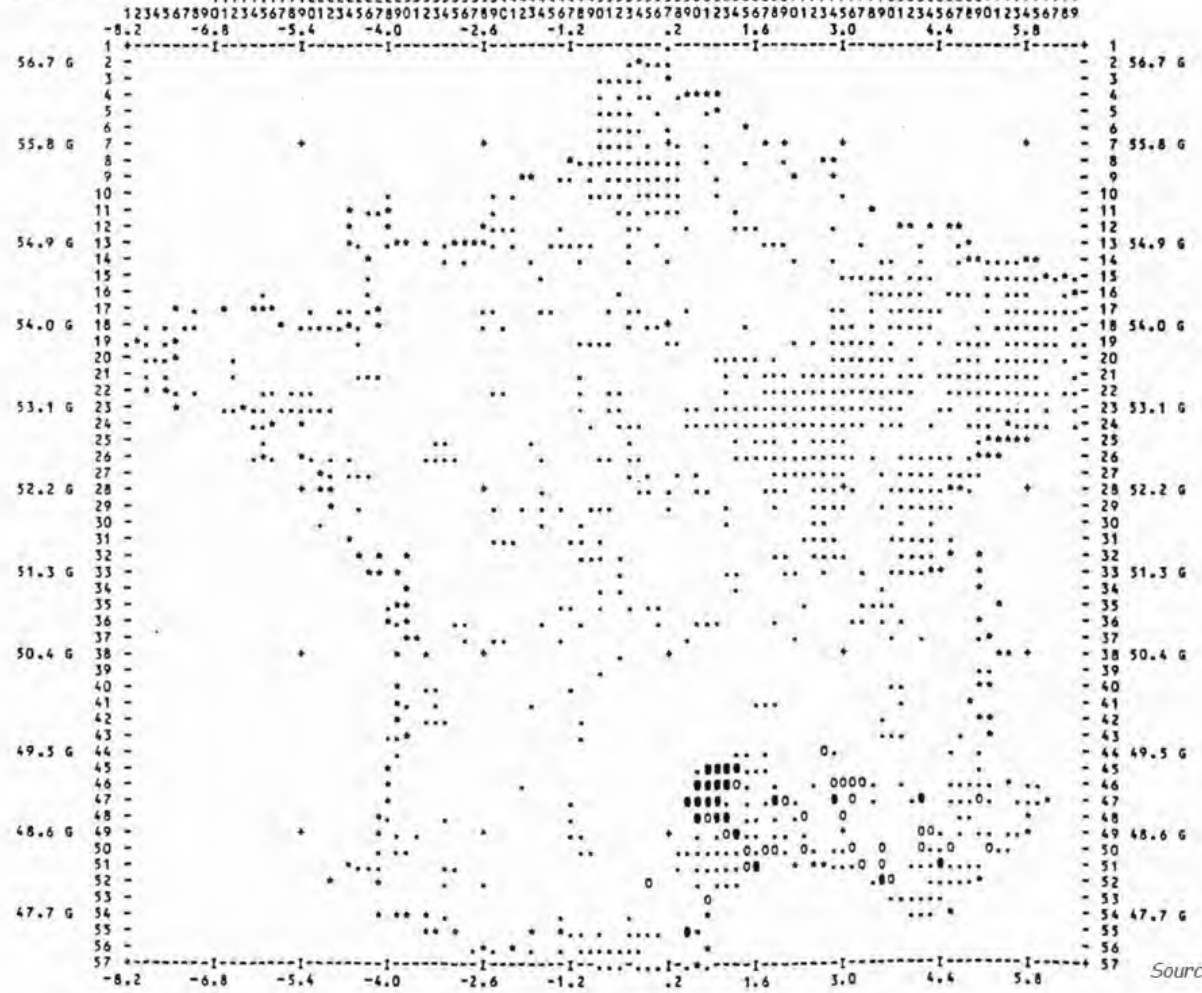

Source : MNHN, Paris

CARTE POINTEE DE LA REPARTITION DE CYTISUS PURGANS (L.) BENTH. , REALISEE A PARTIR D' OBSERVATIONS PHYTOSOCIOLOGIQUES
LA PLANTE A ETE OBSERVEE DANS 17 QUADRATS. NOMBRE CUMULE DE QUADRATS 8978. PLANTE NUMERO 3947 CARTE NUMERO 1426

ECHELLE DES ABONDANCES-DOMINANCES : 00 = +,1 ; 88 = 2,3 ; 88 = 4,5.



CARTE POINTEE DE LA REPARTITION DE SENECIO ADONIDIFOLIUS LOISEL, REALISEE A PARTIR D' OBSERVATIONS PHYTOSOCIOLOGIQUES
LA PLANTE A ETE OBSERVEE DANS 12 QUADRATS. NOMBRE CUMULE DE QUADRATS14875. PLANTE NUMERO 1826 CARTE NUMERO 681

ECHELLE DES ABONDANCES-DOMINANCES : 00 = +,1 ; 88 = 2,3 ; 88 = 4,5.

Source : MNHN, Paris

CARTE POINTEE DE LA REPARTITION DE RUBIA PEREGRINA L. , REALISEE A PARTIR D' OBSERVATIONS PHYTOSOCIOLOGIQUES
LA PLANTE A ETE OBSERVEE DANS 195 QUADRATS. NOMBRE CUMULE DE QUADRATS27025. PLANTE NUMERO 5623 CARTE NUMERO 2043

ECHELLE DES ABONDANCES-DOMINANCES : 00 = +,1 ; 00 = 2,3 ; 00 = 4,5.



CARTE POINTEE DE LA REPARTITION DE RUSCUS ACULEATUS L. , REALISEE A PARTIR D' OBSERVATIONS PHYTOSOCIOLOGIQUES
LA PLANTE A ETE OBSERVEE DANS 166 QUADRATS. NOMBRE CUMULE DE QUADRATS20482. PLANTE NUMERO 8806 CARTE NUMERO 3129

ECHELLE DES ABONDANCES-DOMINANCES : 00 = +,1 ; 00 = 2,3 ; 00 = 4,5.



Source : MNHN, Paris

CARTE POINTEE DE LA REPARTITION DE LABURNUM ANAGYROIDES MEDIKUS, REALISEE A PARTIR D' OBSERVATIONS PHYTOSOCIOLOGIQUES
LA PLANTE A ETE OBSERVEE DANS 57 QUADRATS. NOMBRE CUMULE DE QUADRATS 9863. PLANTE NUMERO 4019 CARTE NUMERO 1460

ECHELLE DES ABONDANCES-DOMINANCES : 00 = +,1 ; 00 = 2,3 ; 00 = 4,5.

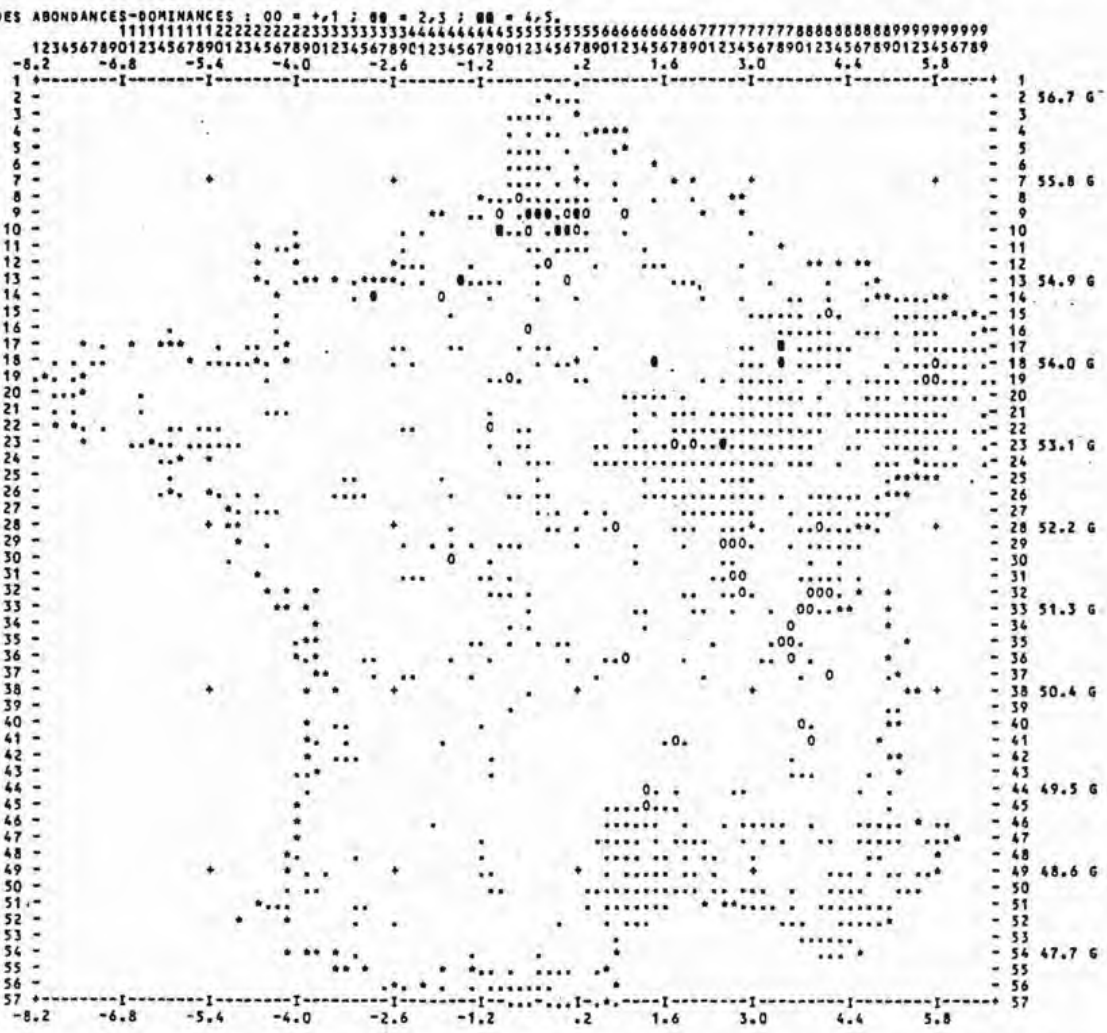

CARTE POINTEE DE LA REPARTITION DE GENISTELLA SAGITTALIS (L.) G, REALISEE A PARTIR D' OBSERVATIONS PHYTOSOCIOLOGIQUES
LA PLANTE A ETE OBSERVEE DANS 73 QUADRATS. NOMBRE CUMULE DE QUADRATS 9598. PLANTE NUMERO 3992 CARTE NUMERO 1449

ECHELLE DES ABONDANCES-DOMINANCES : 00 = +,1 ; 00 = 2,3 ; 00 = 4,5.



Source : MNHN, Paris

CARTE POINTEE DE LA REPARTITION DE PEUCEDANUM GALLICUM LATOURR., REALISEE A PARTIR D' OBSERVATIONS PHYTOSOCIOLOGIQUES
LA PLANTE A ETE OBSERVEE DANS 29 QUADRATS. NOMBRE CUMULE DE QUADRATS 3594. PLANTE NUMERO 6523 CARTE NUMERO 2376

ECHELLE DES ABONDANCES-DOMINANCES : 00 = +,1 ; 88 = 2,3 ; 88 = 4,5.



CARTE POINTEE DE LA REPARTITION DE LASERPITIUM GALLICUM L. , REALISEE A PARTIR D' OBSERVATIONS PHYTOSOCIOLOGIQUES
LA PLANTE A ETE OBSERVEE DANS 19 QUADRATS. NOMBRE CUMULE DE QUADRATS 3248. PLANTE NUMERO 6460 CARTE NUMERO 2349

ECHELLE DES ABONDANCES-DOMINANCES : 00 = +,1 ; 88 = 2,3 ; 88 = 4,5.

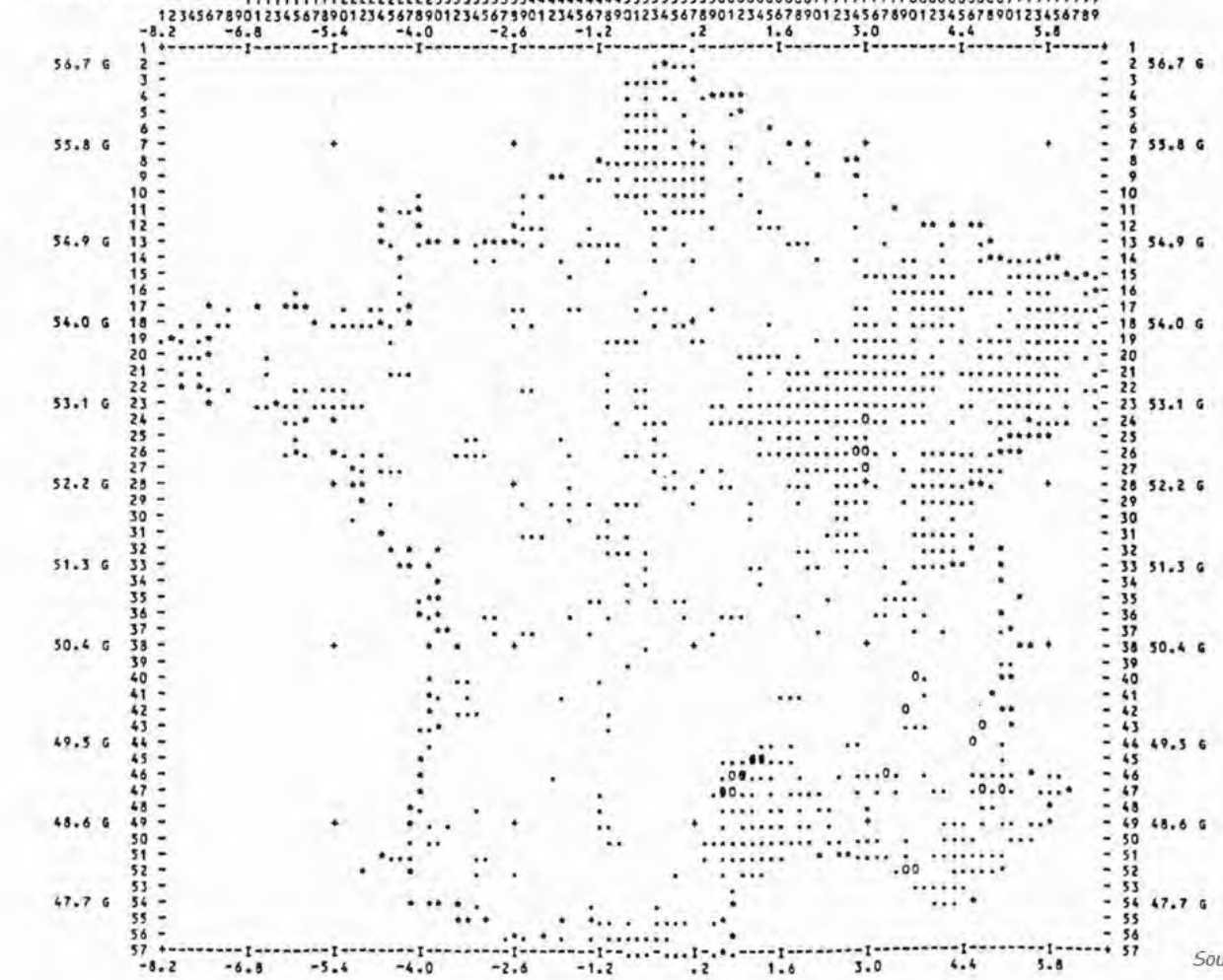

Source : MNHN, Paris

CARTE POINTEE DE LA REPARTITION DE DAPHNE MEZEREUM L. , REALISEE A PARTIR D' OBSERVATIONS PHYTOSOCIOLOGIQUES
LA PLANTE A ETE OBSERVEE DANS 102 QUADRATS. NOMBRE CUMULE DE QUADRATS 1456. PLANTE NUMERO 6248 CARTE NUMERO 2272

ECHELLE DES ABONDANCES-DOMINANCES : 00 = +,1 ; ▪▪ = 2,3 ; ▪▪ = 4,5.

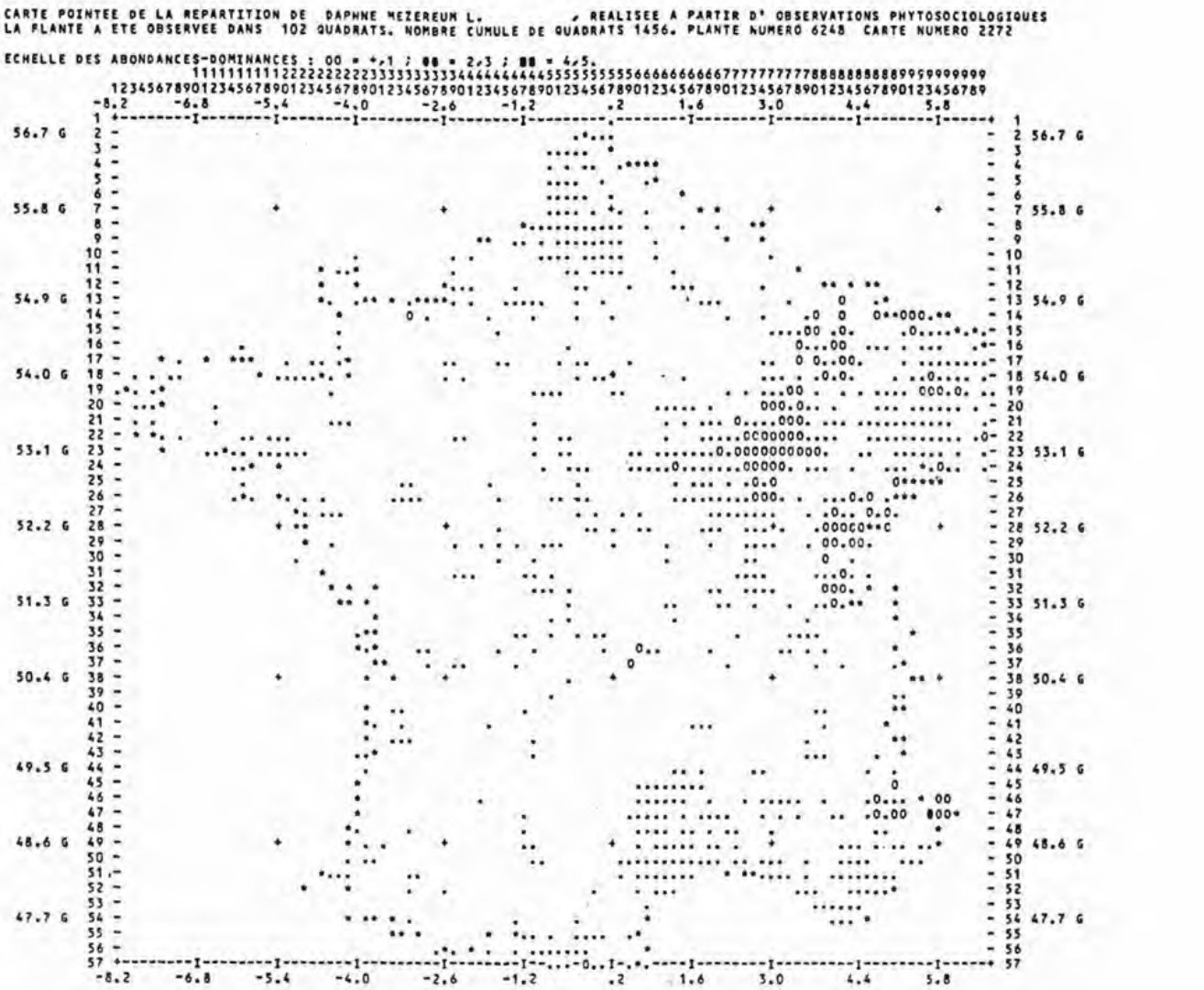

CARTE POINTEE DE LA REPARTITION DE DAPHNE LAUREOLA L. , REALISEE A PARTIR D' OBSERVATIONS PHYTOSOCIOLOGIQUES
LA PLANTE A ETE OBSERVEE DANS 106 QUADRATS. NOMBRE CUMULE DE QUADRATS 1354. PLANTE NUMERO 6245 CARTE NUMERO 2271

ECHELLE DES ABONDANCES-DOMINANCES : 00 = +,1 ; ▪▪ = 2,3 ; ▪▪ = 4,5.



Source : MNHN, Paris

CARTE POINTEE DE LA REPARTITION DE DAPHNE ALPINA L. , REALISEE A PARTIR D' OBSERVATIONS PHYTOSOCIOLOGIQUES
LA PLANTE A ETE OBSERVEE DANS 23 QUADRATS. NOMBRE CUMULE DE QUADRATS 1194. PLANTE NUMERO 6240 CARTE NUMERO 2268

ECHELLE DES ABONDANCES-DOMINANCES : 00 = +,1 ; 00 = 2,3 ; 00 = 4,5.



CARTE POINTEE DE LA REPARTITION DE DAPHNE GNIDIUM L. , REALISEE A PARTIR D' OBSERVATIONS PHYTOSOCIOLOGIQUES
LA PLANTE A ETE OBSERVEE DANS 44 QUADRATS. NOMBRE CUMULE DE QUADRATS 1248. PLANTE NUMERO 6244 CARTE NUMERO 2270

ECHELLE DES ABONDANCES-DOMINANCES : 00 = +,1 ; 00 = 2,3 ; 00 = 4,5.

Source : MNHN, Paris

CARTE POINTEE DE LA REPARTITION DE RANUNCULUS GRAMINEUS L. , REALISEE A PARTIR D' OBSERVATIONS PHYTOSOCIOLOGIQUES
LA PLANTE A ETE OBSERVEE DANS 22 QUADRATS. NOMBRE CUMULE DE QUADRATS17807. PLANTE NUMERO 5067 CARTE NUMERO 1824

ECHELLE DES ABONDANCES-DOMINANCES : 00 = +,1 ; 00 = 2,3 ; 00 = 4,5.

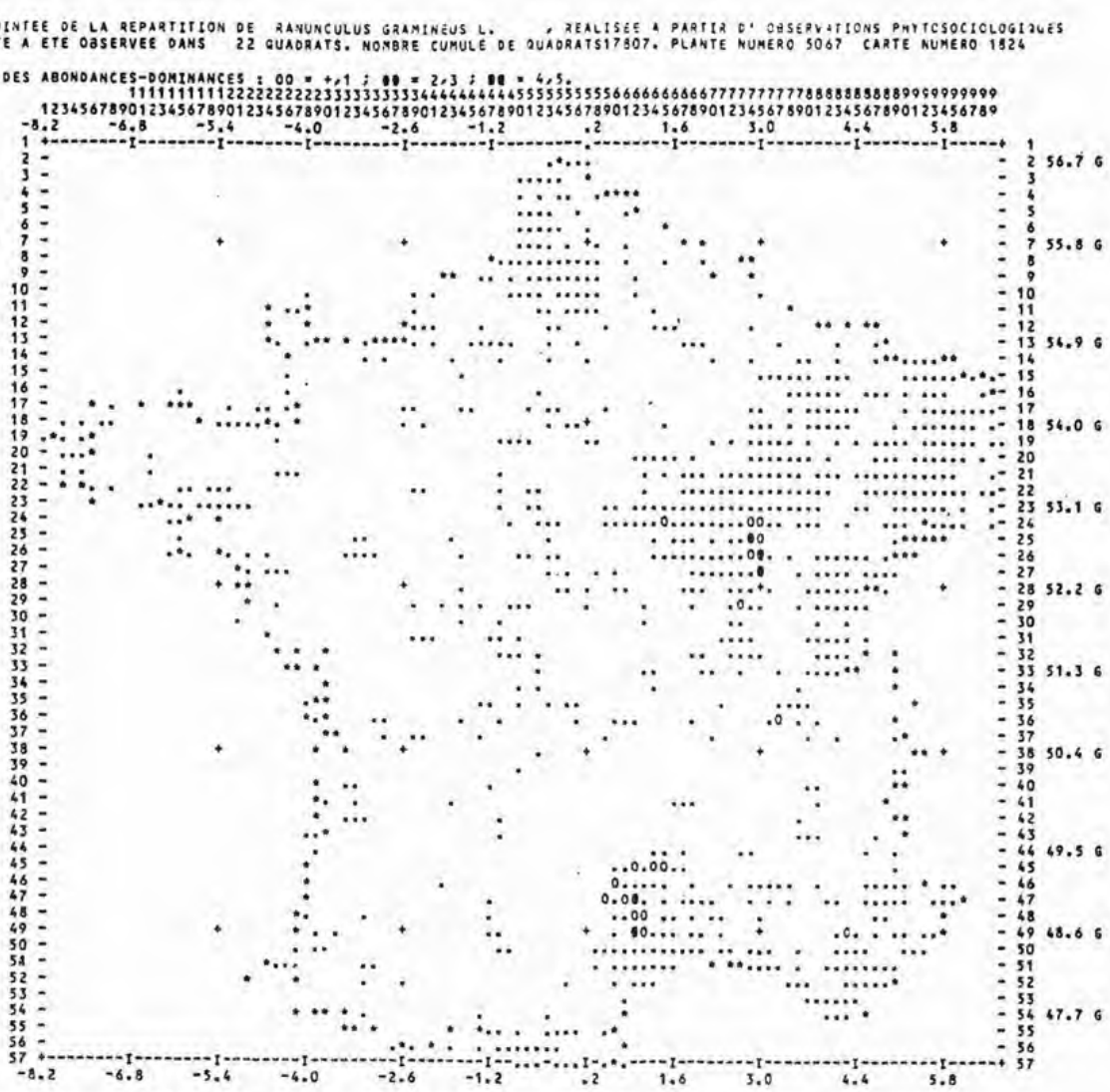

CARTE POINTEE DE LA REPARTITION DE RANUNCULUS PYRENAEUS L. , REALISEE A PARTIR D' OBSERVATIONS PHYTOSOCIOLOGIQUES
LA PLANTE A ETE OBSERVEE DANS 18 QUADRATS. NOMBRE CUMULE DE QUADRATS17842. PLANTE NUMERO 5100 CARTE NUMERO 1831

ECHELLE DES ABONDANCES-DOMINANCES : 00 = +,1 ; 00 = 2,3 ; 00 = 4,5.

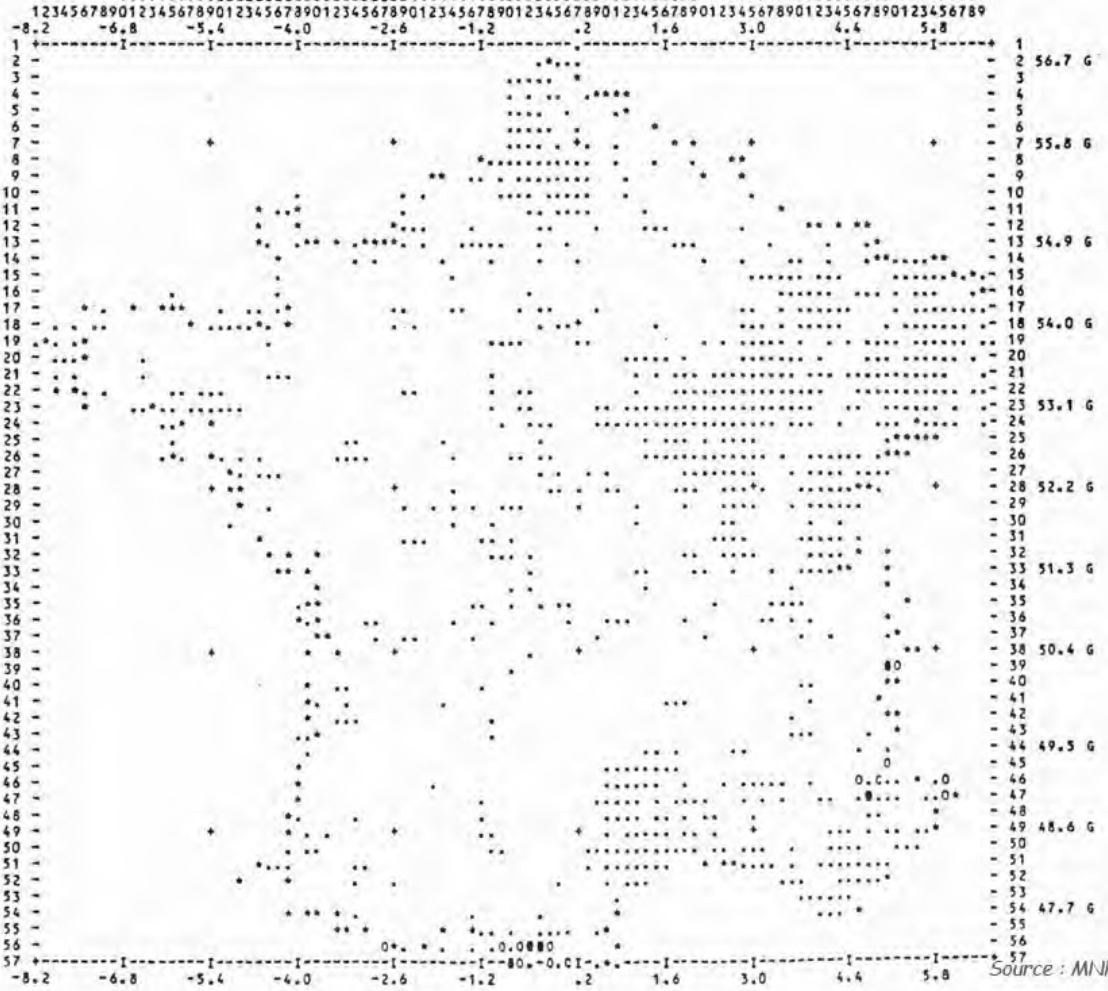

Source : MNHN, Paris

CARTE POINTEE DE LA REPARTITION DE SAROTHAMNUS SCOPARIUS (L.) W, REALISEE A PARTIR D' OBSERVATIONS PHYTOSOCIOLOGIQUES
LA PLANTE A ETE OBSERVEE DANS 216 QUADRATS. NOMBRE CUMULE DE QUADRATS11655. PLANTE NUMERO 4259 CARTE NUMERO 1533

ECHELLE DES ABONDANCES-DOMINANCES : OO = +,1 ; BB = 2,3 ; BB = 4,5.

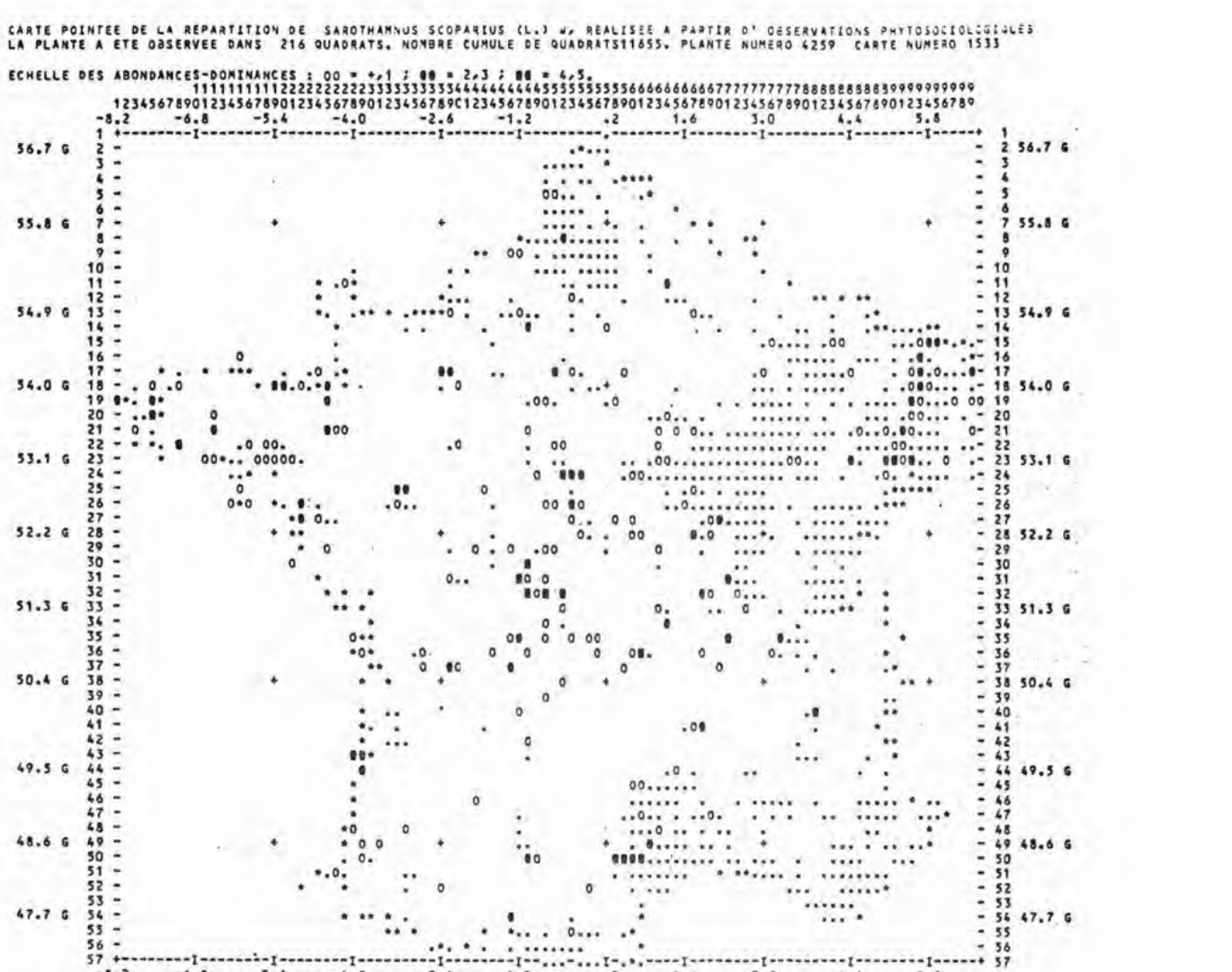

CARTE POINTEE DE LA REPARTITION DE ULEX EUROPAEUS L. , REALISEE A PARTIR D' OBSERVATIONS PHYTOSOCIOLOGIQUES
LA PLANTE A ETE OBSERVEE DANS 104 QUADRATS. NOMBRE CUMULE DE QUADRATS12567. PLANTE NUMERO 4382 CARTE NUMERO 1574

ECHELLE DES ABONDANCES-DOMINANCES : OO = +,1 ; BB = 2,3 ; BB = 4,5.

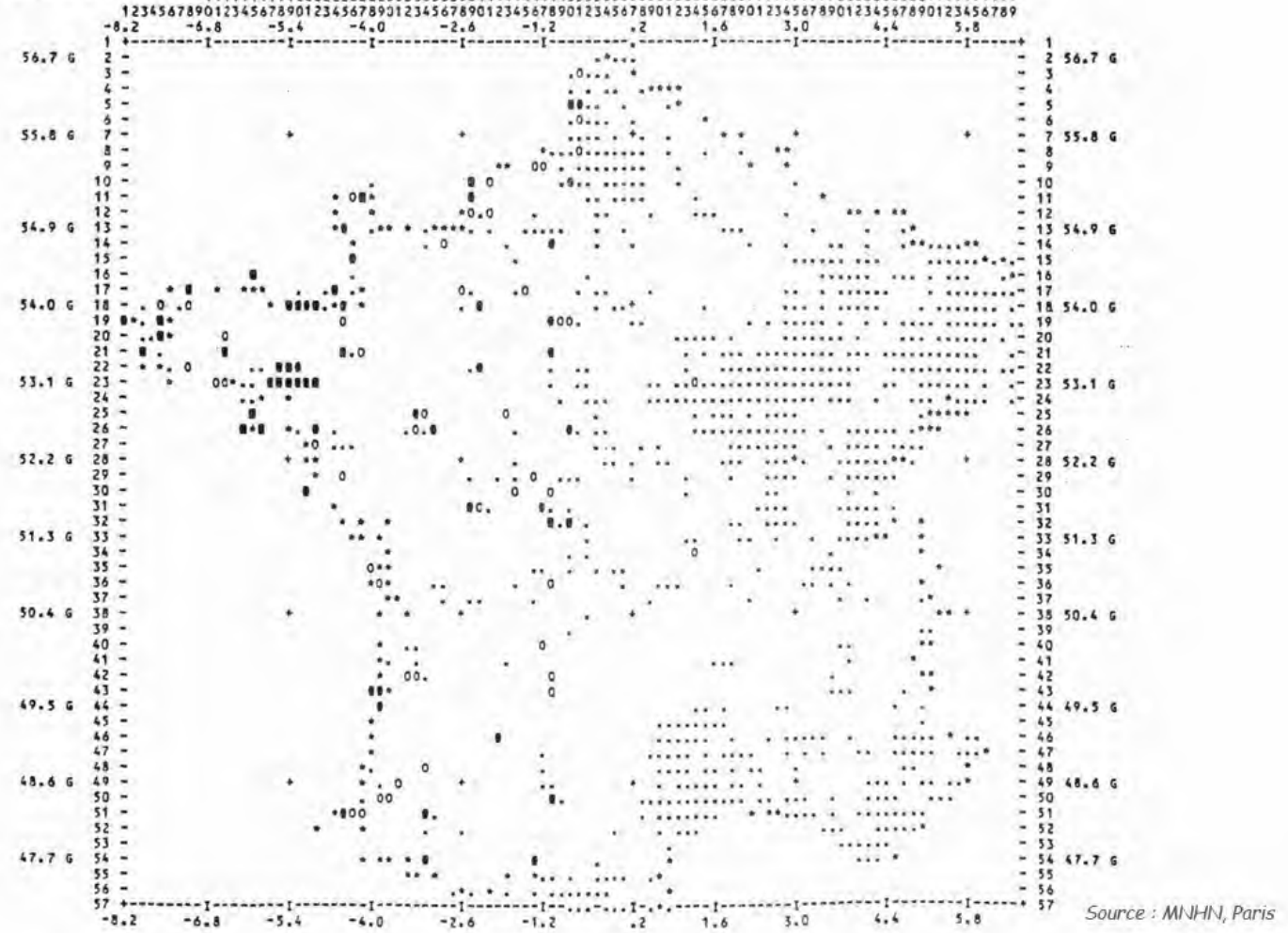

Source : MNHN, Paris

CARTE POINTEE DE LA REPARTITION DE ULEX NANUS FORST. , REALISEE A PARTIR D' OBSERVATIONS PHYTOSOCIOLOGIQUES
LA PLANTE A ETE OBSERVEE DANS 62 QUADRATS. NOMBRE CUMULE DE QUADRATS12629. PLANTE NUMERO 4383 CARTE NUMERO 1575

ECHELLE DES ABONDANCES-DOMINANCES : OO = +,1 ; ** = 2,3 ; ## = 4,5.

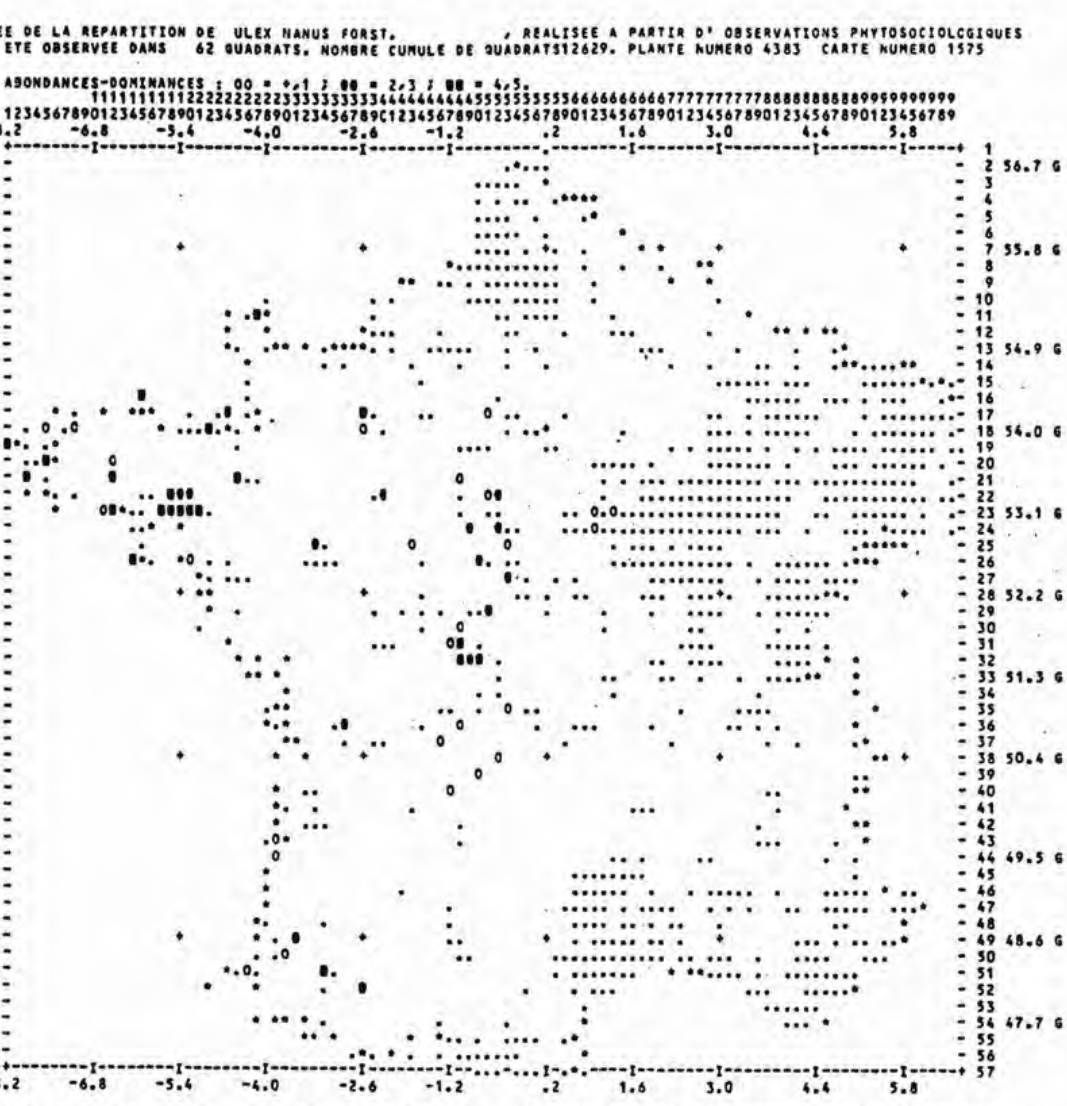

CARTE POINTEE DE LA REPARTITION DE ULEX PARVIFLORUS POURRET , REALISEE A PARTIR D' OBSERVATIONS PHYTOSOCIOLOGIQUES
LA PLANTE A ETE OBSERVEE DANS 11 QUADRATS. NOMBRE CUMULE DE QUADRATS12677. PLANTE NUMERO 4386 CARTE NUMERO 1578

ECHELLE DES ABONDANCES-DOMINANCES : OO = +,1 ; ** = 2,3 ; ## = 4,5.

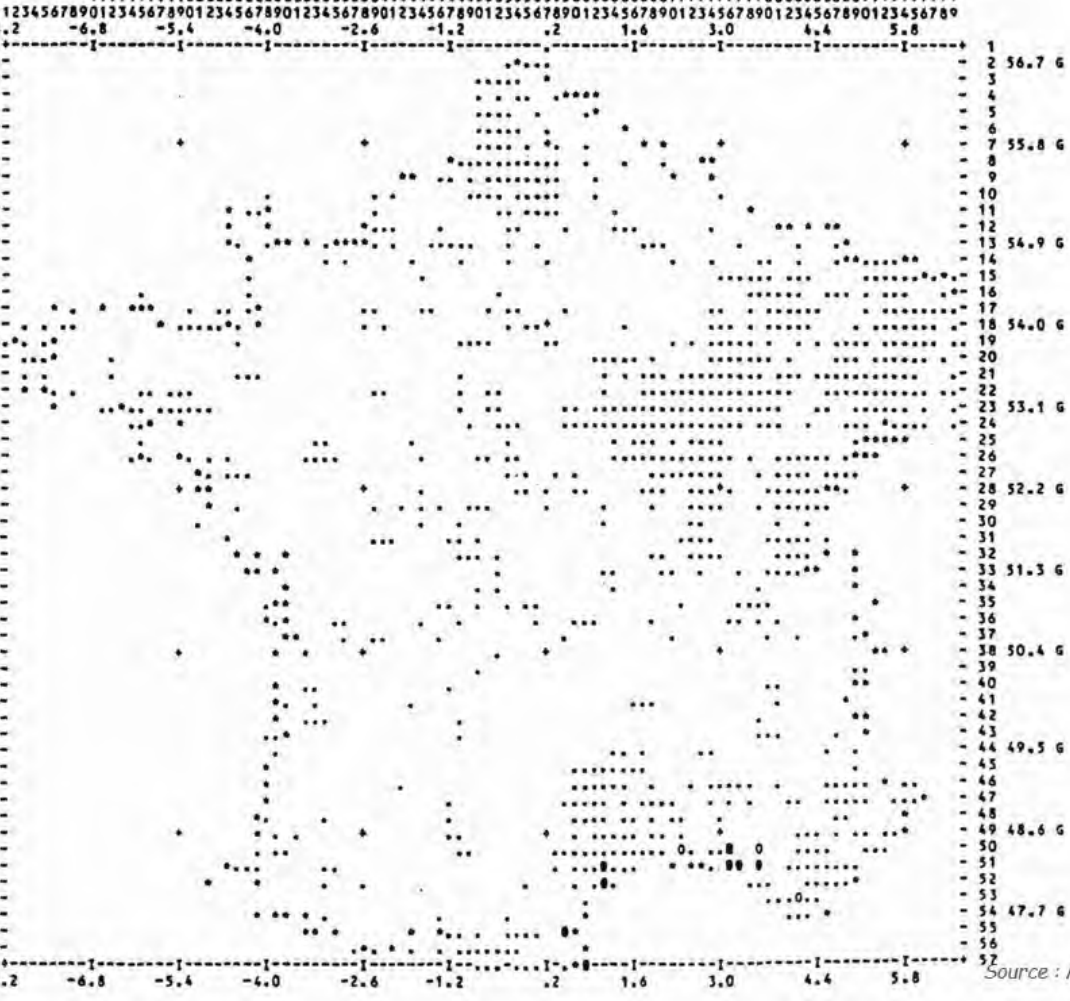

Source : MNHN, Paris

CARTE POINTEE DE LA REPARTITION DE QUERCUS LANUGINOSA LAM. , REALISEE A PARTIR D' OBSERVATIONS PHYTOSOCIOLOGIQUES
LA PLANTE A ETE OBSERVEE DANS 231 QUADRATS. NOMBRE CUMULE DE QUADRATS23169. PLANTE NUMERO 2848 CARTE NUMERO 1036

ECHELLE DES ABONDANCES-DOMINANCES : 00 = +,1 ; 00 = 2,3 ; 00 = 4,5.

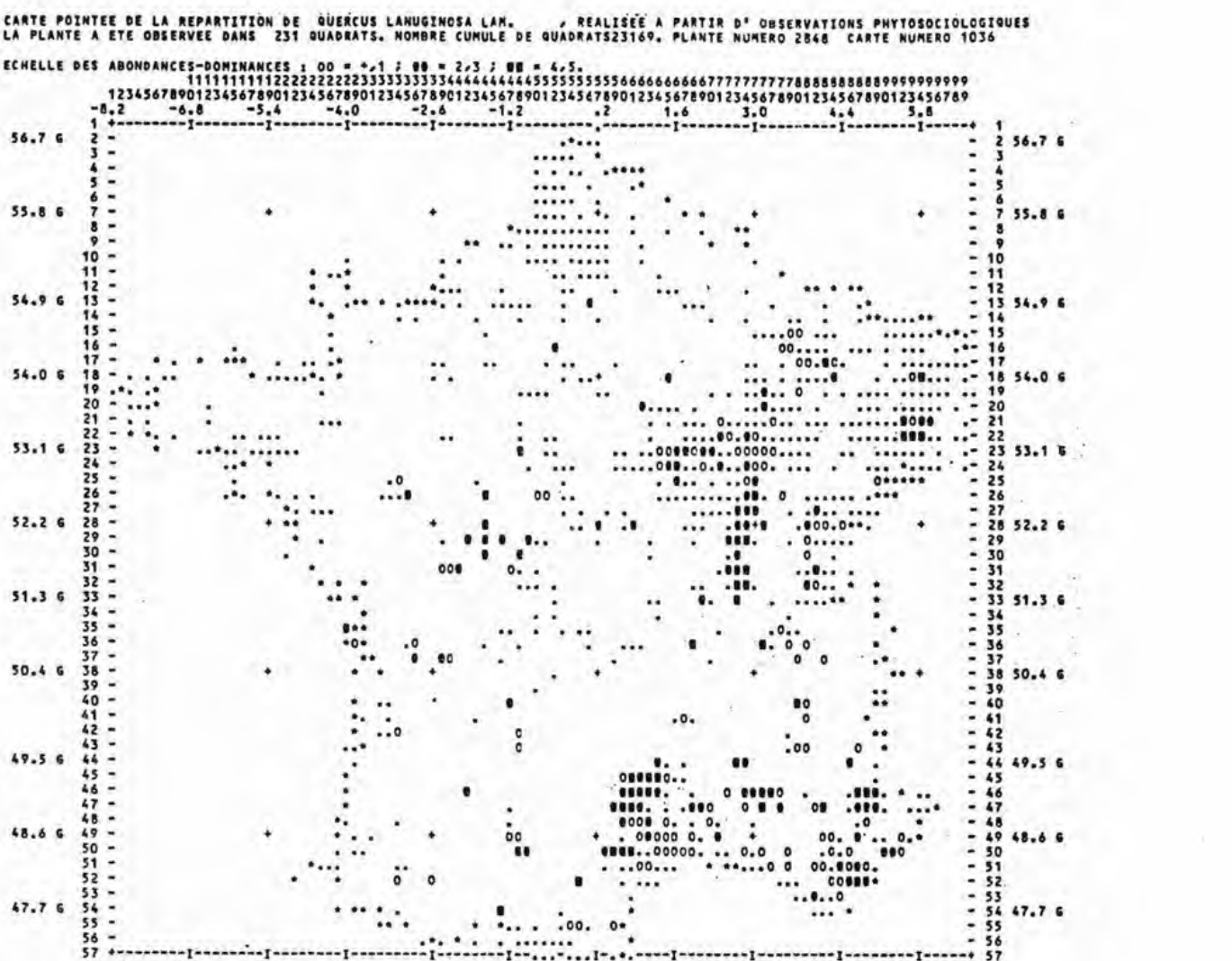

CARTE POINTEE DE LA REPARTITION DE SORBUS TORMINALIS (L.) CRANTZ REALISEE A PARTIR D' OBSERVATIONS PHYTOSOCIOLOGIQUES
LA PLANTE A ETE OBSERVEE DANS 255 QUADRATS. NOMBRE CUMULE DE QUADRATS25349. PLANTE NUMERO 5505 CARTE NUMERO 1992

ECHELLE DES ABONDANCES-DOMINANCES : 00 = +,1 ; 00 = 2,3 ; 00 = 4,5.



Source : MNHN, Paris

CARTE POINTEE DE LA REPARTITION DE CORNUS SANGUINEA L. , REALISEE A PARTIR D' OBSERVATIONS PHYTOSOCIOLOGIQUES
LA PLANTE A ETE OBSERVEE DANS 418 QUADRATS. NOMBRE CUMULE DE QUADRATS17165. PLANTE NUMERO 2005 CARTE NUMERO 759

ECHELLE DES ABONDANCES-DOMINANCES : 00 = +,1 ; 00 = 2,3 ; 00 = 4,5.

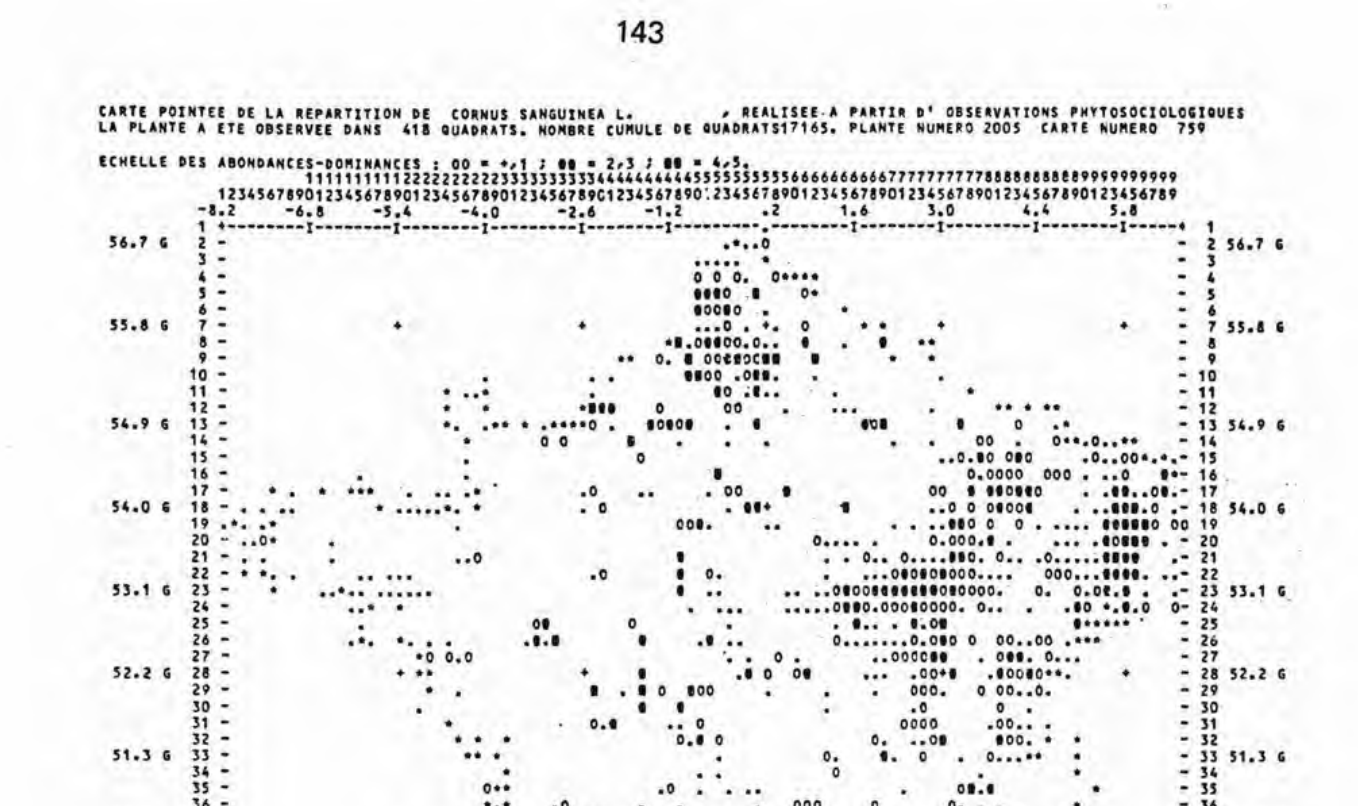

CARTE POINTEE DE LA REPARTITION DE CORNUS MAS L. , REALISEE A PARTIR D' OBSERVATIONS PHYTOSOCIOLOGIQUES
LA PLANTE A ETE OBSERVEE DANS 135 QUADRATS. NOMBRE CUMULE DE QUADRATS16747. PLANTE NUMERO 2004 CARTE NUMERO 758

ECHELLE DES ABONDANCES-DOMINANCES : 00 = +,1 ; 00 = 2,3 ; 00 = 4,5.

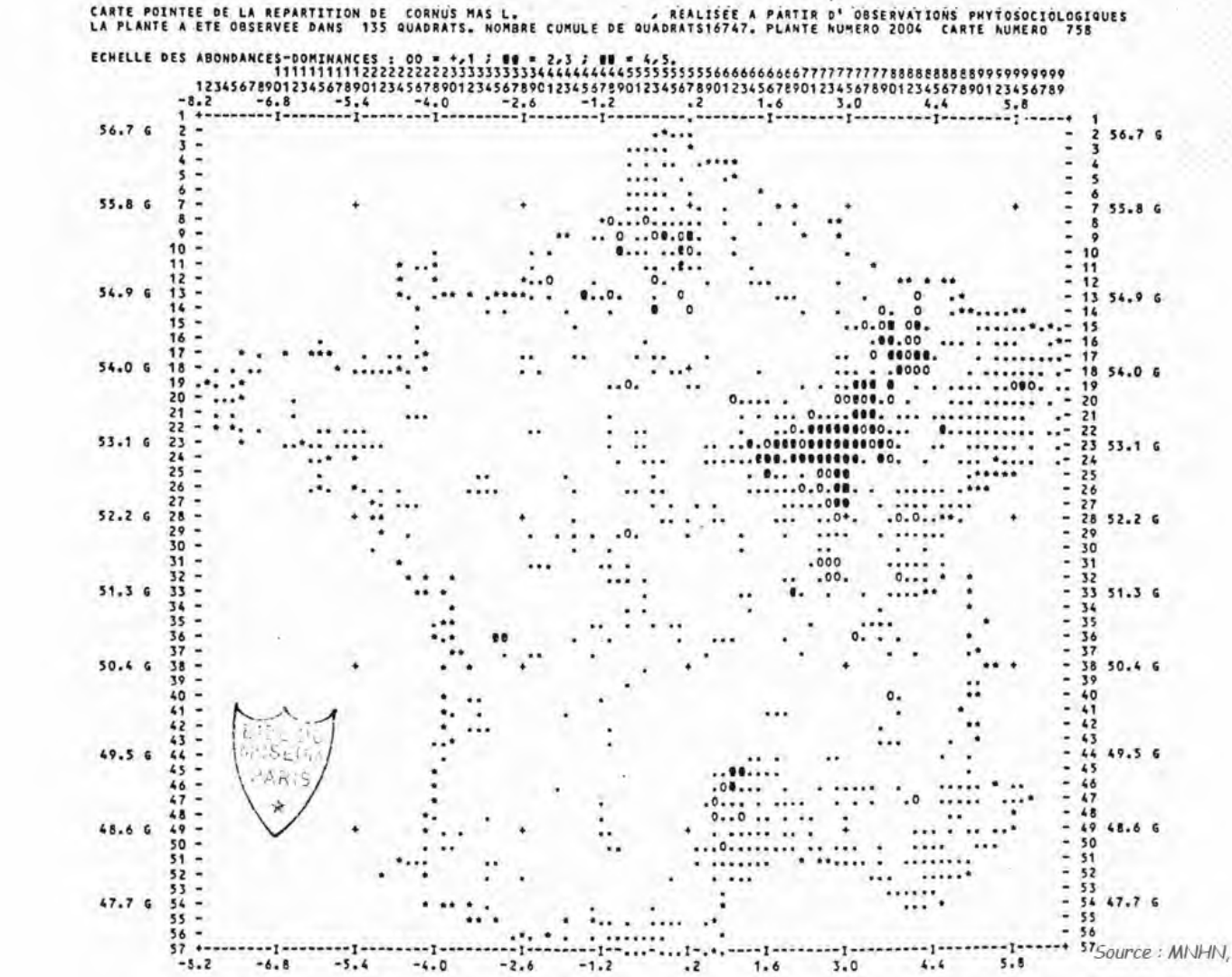

Source : MNHN, Paris

EXPRESS-TIRAGES
128, Ave du Général-Leclerc
92340 - BOURG-LA-REINE

Source : MNHN, Paris

Source : MNHN, Paris

Source : MNHN, Paris